

TÜRK COĞRAFYA KURUMU YAYINLARI SAYI: 8

**100. YILINDA  
TÜRKİYE'DE COĞRAFYACILAR**

Türkiye Coğrafyacı Biyografileri  
(1915-2015)

Ali Yiğit - Harun Tunçel

BİLECİK-2017

TÜRK COĞRAFYA KURUMU YAYINLARI SAYI: 8



# **100. YILINDA TÜRKİYE'DE COĞRAFYACILAR**

**Türkiye Coğrafyacı Biyografileri  
(1915-2015)**

**Ali Yiğit - Harun Tunçel**

**BİLECİK-2017**

**100. YILINDA  
TÜRKİYE'DE COĞRAFYACILAR**

Türkiye Coğrafyacı Biyografileri  
(1915-2015)

•

**Yazarlar:**

Ali Yiğit - Harun Tunçel  
Bilecik Şeyh Edebali Üniversitesi  
Fen Edebiyat Fakültesi Coğrafya Bölümü

•

Bilecik, Kasım 2017

•

**ISBN:**

978-975-6686-06-5

•

Yazılardan Yazarları Sorumludur.

•

**Türk Coğrafya Kurumu Derneği**

Adres: Büyük Reşit Paşa Cad. No:44 Kat: 4/49

34111 LALELİ / İstanbul.

Tel: 0212 4555700 (15767 - 15756)

GSM: 0506 530 78 80

[www.tck.org.tr](http://www.tck.org.tr).

[info@tck.org.tr](mailto:info@tck.org.tr).

## İÇİNDEKİLER

İÇİNDEKİLER .....	III
TAKDİM .....	VII
ÖNSÖZ .....	IX
GİRİŞ .....	1
Saffet GEYLANGİL .....	5
Ernest CHAPUT .....	7
Faik Sabri DURAN .....	11
Erich OBST .....	15
Ali Macit ARDA .....	17
İbrahim Hakkı AKYOL .....	19
Théodore LEFEBVRE .....	23
M. Niyazi ERENBİLGE .....	25
Hamit Sadi SELEN .....	27
Celal AYBAR .....	33
Herbert LOUIS .....	35
Ahmet ARDEL .....	37
Cemal Arif ALAGÖZ .....	43
W. John McCALLIEN .....	47
Besim DARKOT .....	49
Hüseyin SARAÇOĞLU .....	59
Ali TANOĞLU .....	61
Ferruh SANIR .....	65
Danyal BEDİZ .....	69
Niyazi ÇITAKOĞLU .....	71
Reşat İZBIRAK .....	73
M. Şekip YEĞİN .....	79
Mahmut SARIBEYOĞLU .....	81
Ruhi TURFAN .....	83
Hamit İNANDIK .....	85
Sami ÖNGÖR .....	89
Selçuk T. TRAK .....	93
İsmail YALÇINLAR .....	95
Cevat Rüştü GÜRSOY .....	103
Sırrı ERİNÇ .....	105
Cevat KORKUT .....	115
Süleyman ARISOY .....	117
Necdet TUNÇDİLEK .....	119

Talip YÜCEL.....	123
Sehavet MERSİNOĞLU .....	127
Mecdi EMİROĞLU.....	129
M. Tefvik TARKAN .....	133
Muzaffer BENER.....	135
Hilmi BALCI .....	137
Oğuz EROL.....	139
Erol TÜMERTEKİN .....	149
Aydoğan KÖKSAL.....	159
Ayhan SÜR.....	161
Özdoğan SÜR.....	163
Sermet ERER.....	165
Turgut BİLGİN .....	167
Ajun KURTER.....	171
Erdoğan AKKAN.....	175
Bedriye DENKER-TOLUN .....	179
Ahmet Necdet SÖZER .....	181
Metin TUNCEL.....	183
Yusuf DÖNMEZ.....	189
Korkut Ata SUNGUR.....	193
Ejder KALELİOĞLU.....	197
Aykut ACAR.....	199
Ümit SERGÜN .....	201
Selami GÖZENÇ .....	203
Mehmet ARDOS.....	207
Süha GÖNEY.....	211
H. Hilmi KARABORAN .....	213
İhsan Köksal ALPAYDIN.....	217
İsmet ÜLKER .....	219
M. Yıldız HOŞGÖREN.....	221
Yalçın KARABULUT .....	223
Ayhan ÖZOĞUL.....	225
Nuri GÜLDALI .....	227
Cezmi SEVGİ .....	229
Alaettin TANDOĞAN .....	231
Erkan ŞEN.....	233
Mesut ELİBÜYÜK.....	235
Hamdi KARA.....	239

## Türkiye Coğrafyacı Biyografileri

Ahmet NİŞANCI.....	241
Mustafa KARABIYIKOĞLU.....	243
Bora AVŞARCAN.....	247
Şengün SİPAHİOĞLU.....	249
Enver Aydın KOLUKISA.....	251
Emrullah KANADIKIRIK.....	253
Muzaffer TUNÇ.....	255
Kemal GÖÇMEN.....	257
Barış MATER.....	259
Asaf KOÇMAN.....	263
Ersin GÜNGÖRDÜ.....	267
F. Sancar OZANER.....	271
İdris ENGİN.....	273
Galib A. KERİMOĞLU.....	275
İlhan KAYAN.....	277
Cemalettin ŞAHİN.....	285
Ali Selçuk BİRİCİK.....	289
Ergün DAYAN.....	293
İbrahim ATALAY.....	295
Emrullah GÜNEY.....	305
Mutlu GÜNGÖRDÜ.....	311
M. Dursun ÇİTÇİ.....	313
İsmail BULDAN.....	315
Nuri İNAN.....	317
Hayati DOĞANAY.....	319
Nazmiye ÖZGÜÇ.....	327
Süleyman SÖNMEZ.....	331
Akif AKKUŞ.....	335
T. Levent EREL.....	337
Emin BAYDİL.....	341
Aydın İBRAHİMOV.....	343
Fazlı SOLMAZ.....	345
Nilüfer YALÇINER PEKCAN.....	347
Özer YILMAZ.....	349
Murat TÜRKEŞ.....	351
Lütfi İhsan SEZER.....	361
Ömer EMRE.....	365
A. Cem GÜNEYSU.....	373

Recep EFE.....	375
Sebahat UZUN.....	379
Bibliyografya.....	381
YAZARLAR HAKKINDA.....	389

## TAKDİM

Dünyada olduğu gibi, ülkemizde de yaşadığımız coğrafyamıza sahip çıkıp emek veren birçok hocamız olmuştur. Buradan hareketle, Bilecik Şeyh Edebali Üniversitesi Coğrafya Bölümü'nün iki kıymetli akademisyeni Ali YİĞİT ve Harun TUNÇEL hocalar, Türk Coğrafya Kurumu (TCK)'na birkaç ay önce yaptıkları başvuru ile 1915-2015 yılları arasında coğrafya camiamıza emek vermiş, binlerce öğrenci yetiştirmiş, ülke kalkınmasında onlarca eser ortaya koymuş akademisyenlerimizin kısa hayatlarını ve yayınlarını kapsayan bir eser yazdıklarını müjdelediler ve kurumun bir yayını olarak yayımlanmasını arzuladılar. Yönetim Kurulumuz bu konuda çok heyecanlandı. Hatta; belki de, ülkemizde Darülfünun'dan yani 1915'den 2015'lere uzanan 100 yıllık süreçte topluca bir eser olmayan; ülkemizin olduğu kadar coğrafya ailesinin başarılarının, hayat hikayelerinin ve eserlerinin ilk defa bu denli detaylıca sunulacağı bir kitap ortaya çıkarılacaktı. TCK adına oybirliğiyle aldığımız Yönetim Kurulu Kararıyla, kurumun bir kitabı olarak "Yayın: 8" böylece ortaya çıkmış oldu.

Burada bir konuya hemen açıklık getirmek gerekebilir; hâlihazırda mesleklerini aktif olarak icra eden akademisyen dostlarımız bu satırlar, bu sayfalar arasında kendimi göremedim, diyebilirler. Ben de dedim, sizler gibi... Ancak bu iki kadirşinas coğrafyacı dostum, öncelikle geçmişlerine sahip çıkarak; **ebediyete uğurladığımız, aramızdan ayrılanlar** ve en son **2015 yılı itibariyle emekli olmuş hocalarımızın** hayatlarını ve eserlerini burada kaleme almayı, hatta minik birer fotoğraflarını ilgili sayfalarına ilave etmeyi uygun görmüşler. Dolayısıyla bu eserdeki adı geçen tüm hocalar; hayatları pahasına ürettikleri coğrafi eserlerle, bu gaye ile bir kez daha topluca ortaya konulmuş oldu. Bu nedenle, YİĞİT ve TUNÇEL hocalar; kitaplarının adını "100. Yılında Türkiye'de Coğrafyacılar" koymuşlar. Ve devamında "Türkiye Coğrafyacı Biyografileri (1915-2015)" denilmiştir.



Kitabın adını nasıl ifade ederseniz ediniz, 400 sayfayı aşkın bir hacme sahip bu kitap, aynı zamanda Türkiye Coğrafyacı Biyografisinin ortaya konulmasını sağlamakla kalmamış; ülkemizin Coğrafyacı Tarihi'nin yazılmasına kaynak oluşturacak bir eser olarak kaleme alınmıştır ve dile kolay coğrafi geçmişimizin 100 yılının özetlemesiyle de eser emsalsiz olmuştur.

Bu iki kıymetli dostumdan sizler adına bir söz aldım: O nedenle bu kitabın adını “Cilt I” ve halen görev yapan akademisyen hocaların biyografilerinin yazabileceğiniz diğer bir esere de “Cilt II” diyerek yeni bir kitap daha yazmalarını sizler adına rica ettim. Onlarsa coğrafi bir terbiye ile bizlerden biraz daha zaman istediler. En kısa sürede bu eseri de coğrafya kamuoyu önüne koyacaklarından eminim. O nedenle lütfen kısa biyografinizi, eserlerinizin listesini ve bir fotoğrafınızı hazırda bulundurunuz, her an kapınızı çalabilirler; çünkü bu seferki kitabı onlar bize yazdıracaklar... Ancak, elinizde tuttuğunuz eser için çok zaman harcadılar, mesailerini verdiler ve neredeyse iğneyle kuyu kazdılar, titizlendiler, zaman zaman fakültelerimizin odalarının tozlu dosyalarının arasında minicik doğru bilgi aradıkları da oldu. 100 yıllık süre içinde ülkesine ve öğrencilerine, dolayısıyla Dünya Coğrafyasına, emek veren burada adı geçen 100'ün üzerindeki hocamı ve arkadaşlarımı bir kez daha kurumum adına da saygıyla anıyorum.

*“100. Yılında Türkiye’de Coğrafyacılar: Türkiye Coğrafyacı Biyografileri (1915-2015)”* isimli bu kitabın; bilim dünyasına ve özellikle “Coğrafya Ailemiz”e hayırlı olmasını diliyorum. **Yardımcı Doçent Dr. Ali YİĞİT** ve **Profesör Dr. Harun TUNÇEL** beyefendileri yürekten kutluyorum. Halen mesleklerini icra etmekte olan akademisyen coğrafyacıların biyografilerinin kaleme alındığı yeni eserlerini beklediğimizi buradan bir kez daha ifade etmek istiyorum.

Derin saygılarımla.

Türk Coğrafya Kurumu Başkanı  
Y.Doç.Dr. Ahmet ERTEK  
27 Ekim 2017, Laleli

## ÖNSÖZ

Öğrencilik yıllarımızdan bu yana bilim insanlarının hayat hikâyeleri hep ilgimizi çekmişti. O günlerden bu zamana kadar, çeşitli kaynaklarda bilim insanlarımızla ilgili yayınlanan, bazısı, doğum tarihi, kimi, lisans tez konusu, bir fotoğraf gibi başlangıçta önemsiz gibi düşünülebilecek nitelikteki küçük bilgi kırıntılarını dahi, belirlediğimiz sisteme uygun olarak özenle ve düzenli olarak biriktiriyor, bu konu üzerinde kimi zaman sohbetler yapıyorduk. Onların karşılaştıkları zorluklarla mücadeleleri, çalışmalarında gösterdikleri gayret ve sergiledikleri başarılar örnekler oluşturuyor, bunlardan dersler çıkartıyorduk.

Geçen yıllar içerisinde bilim insanlarımızın her biri için birbirinden farklı boyut ve ayrıntılarda hayli zengin bir arşivimiz oldu. Bunların kutular ve zarflar içerisinden çıkması, bu bilgilerin herkesin rahatlıkla edinin bilgilenebilmesinin vaktinin geldiğini düşündük. Bilim insanlarımızın biyografilerine dair bu birikimimizi, her yazar için, birbirine yakın boyut ve içerikte bilgilerle sınırlandırılmış metinlere ek olarak basılı yayınlarının da yer aldığı bir düzende, kitaba dönüştürmeye başladık.

Hazırladığımız bu kitabın, ülkemizde coğrafyanın ilk kurumsal çatı yapısı olan Türk Coğrafya Kurumu tarafından yayınlanması, geniş kitlelere duyurulmasını sağlayacağı için arzuladığımız bir durumdu. Konuyu Türk Coğrafya Kurumu'nun ilgililerine ilettiğimizde bizleri mutlu eden bir yaklaşımla kabul görmesi heyecanımızı kat be kat artırdı, bu çalışmaya verdikleri destek sebebiyle, Türk Coğrafya Kurumu başkanı Sayın Yrd. Doç. Dr. T. Ahmet Ertek ve başkan yardımcısı Sayın Prof. Dr. İhsan Çiçek'e ne kadar teşekkür etsek azdır.

Bilim insanlarının hayat hikâyelerinden çıkarılacak derslerin gelecek nesillere ışık tutacağı, bilim yollarını aydınlayacağı, niyet ve umudunu taşıyoruz. Bu düşüncemizin gerçekleşmesi en büyük arzumuzdur...

Ali Yiğit-Harun Tunçel  
Ekim 2017, Bilecik



### GİRİŞ

Ülkemizde coğrafyanın kurumsal yapılaşmasını konu edinen çalışmaların ortak tespiti, Türkiye'de modern coğrafyanın kurulma hazırlığının 1915 yılının sonunda Darülfünunda yapılan yenileştirme ile başladığı şeklindedir. 1915 yılından itibaren görev alanların gayretli çalışmaları, bunların bir kısmının 1915 daha öncesinden, bazılarının da hemen takip eden dönemlerde bilgi ve görgülerini arttırmak için yurtdışına gönderilmeleri ve oradaki akımlardan, okullardan etkilenmeleri, dönüşlerinde ülkemizde coğrafyanın şekillenmesini sağlayan ana faktör olmuştur. Sözü edilen yenileştirme sebebiyle genel kabul ülkemizde modern coğrafyanın kuruluşunu 1915 yılı ile başlatmak şeklindedir.

Bu kitapta da başlangıç olarak 1915 yılı esas alınmış ve 100 yıllık süreçte coğrafya bilimine çeşitli biçimlerde katkıda bulunmuş bilim insanları arasından 2015 yılına kadar görev yapmış ve bu süreler içerisinde emekli olanlar ile çalışma hayatı içerisinde iken vefat etmiş olan akademisyenlere yer verilmiştir. Ayrıca, çeşitli kamu kurumlarında yaptıkları görevler sırasında verdikleri hizmetin yanı sıra yaptıkları çalışmalar ve yayınlar yoluyla da bir yandan coğrafyacıların neleri başarabileceğini göstermiş ve bilimsel üretimleriyle de ülkemize önemli hizmetleri olmuş bilim insanları ile her hangi bir gerekçe ile emekliliğe ayrılmış fakar ardından kanunların verdiği izinle çalışmaya devam eden akademisyenler de çalışmaya dâhil edilmişlerdir. Ancak unutulmamalıdır ki, ülkemizdeki bilim insanları elbette sadece bu kitapta sözü edilenler kadar değildir, bu süreç içerisinde göreve başlamış ve halen aktif olarak görevlerine devam etmekte olan ve sayıları yüzlerle ifade edilebilecek miktarlara ulaşmış bulunan bilim insanlarımız, yukarıda değinilen gerekçe ile hariç tutulmuşlardır.

Hazırlanan biyografilerde öncelikli olarak, yazarların kişisel arşivlerinde bulunan, uzun yıllardır biriktirdikleri bilgi, belge ve fotoğraflar kullanılmıştır. Doğal olarak, şayet var ise, bilim insanları hakkında daha öncesinde muhtelif yerlerde yayınlanmış olan hayat hikâyelerinden de yararlanılmıştır, bunlara metin içinde ayrıca bir atıf yapılmamış, bibliyografyada topluca belirtilmiştir. Ancak bu yayınlardaki ayrıntılara, aşağıda değinilen gerekçeyle, yer verilmemiş, bu çalışmalar ihtiyaç duyulan eksik bilgilerin tamamlanması ve yazarların kişisel arşivlerinde yer alan bilgilerin doğrulanması amacıyla kullanılmışlardır.

Kitapta yer alan biyografilerin yazımında, mümkün olduğunca birlik ve benzerlik sağlamak amacıyla bazı konulara dikkat edilmiş, mevcut verilerin yol göstericiliğinde, şu şekilde bir düzen takip edilmiştir; Çalışmaya dâhil edilen bilim insanlarımız doğum tarihleri göz önüne alınarak günümüze doğru sıralanmış ve ilk önce bilim insanlarının fotoğraflarına yer verilmiştir. Vesikalık fotoğrafı bulunamayan kişilerin, elde var olan toplu fotoğraflar içindeki görüntüleri kullanılmıştır. Fotoğrafların altına kişilerin isim ve soyadlarıyla doğum ve vefat etmişlerse ölüm yılları yazılmış, ardından hayat hikâyelerine geçilmiştir. Hayat hikâyelerinde önce kişilerin yaygın olarak bilinen ve kullanılan isimlerinin yanı sıra, var ise diğer adları da yazılmıştır. Biliniyor ise doğum yeri ve tarihi ayrıntısıyla yazılmış, ardından üniversite öncesi eğitimlerine ilişkin bilgilere yer verilmiştir. Bunların yazımında da okul isimleri, yerleri ve mezuniyet tarihleri verilmiştir. Bu temel girişin ardından üniversite öğrenimine ilişkin bilgilere geçilmiştir. Bu kısımda kişilerin mezun oldukları üniversiteye başlangıç ve bitirme tarihleri, mezun oldukları branş ve eğitimleri sırasında aldıkları diğer sertifikalar da belirtilmiştir. Bilinenler için mezuniyet çalışmalarının isimlerine de yer verilmiştir.

Bilim insanlarımızın hayat hikâyelerinin devamında, iş hayatına ilişkin bilgiler sunulmuştur. Burada kamu kurumunda çalışanlar için giriş tarihleri, var ise yurtdışı görevlendirmeler, görev yerleri ve unvanları ile bilimsel üretime katkıları ve bunların önemi hakkında bilgilere yer verilmiştir. Bunlar içinde doktora yapmış olanlar için, tezin hazırlandığı enstitü, biliniyorsa tez danışmanı ve tez konuları yahut isimlerinin yanında doktora unvanını aldıkları tarihler de belirtilmiştir. Akademisyenler için de benzer bir yol takip edilmiştir. Üniversitede göreve başlama tarihlerinin ardından doktora çalışmalarının konusu ve bitirme tarihleri, doçentlik unvanını alma zamanları ile profesörlüğe yükseltme tarihleri verilmiştir. Ayrıca kronolojik olarak üstlendikleri, bölüm başkanlığı, müdürlük, dekanlık gibi idari görevlerine de değinilmiştir. Mesleki gelişmelerine katkı sağladığı düşüncesiyle yurtdışı çalışmaları da belirtilmiştir. Ayrıca akademisyenlerde, çalışmalarıyla yol gösterenler, bilime yaptıkları önemli katkılar ifade edilmiş, ardından, kişilerin emeklilik tarihleri ile vefat edenler için ölüm tarihleri de belirtilmiştir. Tüm biyografilerde daha sonrasında bilim insanlarının yayınlarının listesi verilmiştir, bibliyografik listelerde, yayınlanmamış raporlara, projelere vb. yer verilmemiştir.

Ülkemizde bilimsel bilgi birikimine katkıda bulunanlar elbette bu kitapta ele alınan kişilerle sınırlı değildir, yüzlerce kişiden söz etmek mümkündür. Ancak bazı sebeplerle bir eleme yapılmak zorunda kalınmıştır. İlk olarak akademisyen yahut öğretmen olarak görev yapmış ve çeşitli yayınlarıyla isimlerini duyurmuş olanlara yer verilmiştir. Bunun dışında çeşitli kamu kurumlarında görev yapmış coğrafyacılar da bir seçki ile yetinilmiştir. Diğer taraftan bazı meslektaşlarımızın kısa ömürleri onların bilimsel üretimlerini sınırlandırmıştır, Osman Cahit İnandık, Hasan Aktaş, Hatice Bayartan bunlar arasında sayılabilir. Her türlü çabaya rağmen bu güne değin haklarında bilgi edinilemeyen yahut yok denecek kadar az bilgi bulunan kişiler ile bilimsel yayın üretimi olmayan akademisyenler de zorunlu olarak çalışma kapsamı dışında bırakılmışlardır. Bunlar arasında Hatice Özçörekçi, Ahmet Akdoğan, Bedia Cengiz, Rıza Tunay, M. Yılmaz Özden sayılabilir. Yine benzer şekilde YÖK öncesi Eğitim Enstitüleri ve Yüksek Öğretmen Okullarının Milli Eğitim Bakanlığı'na bağlı olduğu dönemde bu okullarda görev yapmış coğrafyacıların haklarında da yeterli bilgi edinilemediği için çalışmaya alınmamışlardır. Örnek olarak Dr. Kemal Öztürk, Ekrem Altaş, Emel Aydın, Ayten Kobaza, Necla Alemdaroğlu, Nermin Talay, Necati Güner, Yılmaz Koyuncu, Şerif Ali Yavuz, Orhan Aslan verilebilir. Benzer şekilde YAYKUR Coğrafya Ders Kitaplarının yazarlarından, Rıfki Akın, Metin Erdağı, Naci Semerci, Jülide Pekmezci, Safa Özen de haklarında bilgi bulunmadığı için liste dışında tutulmuşlardır. Türkiye'de çeşitli bilimsel çalışmalar yapmış olan, J. Frodin, X. de Planhol, W. D. Hutteroth, R. Stewig vb gibi yabancı bilim insanları da, ülkemizde akademisyen olarak görev almadıkları için kapsam dışında tutulmuşlardır. Bunların dışında mezuniyetleri coğrafya olan ancak sonrasında diğer konularda doktora yapan akademisyenler, Prof. Dr. Ahmet Demir, Prof. Dr. Koray Başol, coğrafyacı olmasa bile Siyasal Bilgiler Okulunu bitirdikten sonra İstanbul Üniversitesi İktisat Fakültesi İktisadi Coğrafya Kürsüsünde görev yapan ve iki ciltlik İktisadi Coğrafya adlı kitabı ile tanınan Prof. Dr. Abdullah Türkoğlu, Almanya'dan coğrafya doktorası olmasına rağmen yurda döndükten sonra Çukurova Üniversitesi Ziraat Fakültesi'nde görev alarak daha çok köy araştırmaları yapan, Prof. Dr. Mustafa Soysal da çalışmaya dahil edilmemiştir. Benzer şekilde coğrafya mezunu olup kamu kurumlarında özellikle jeomorfoloj kadrosunda çalışanlardan çok az bir kısmı daha sonrasında çeşitli üniversitelerde öğretim üyesi olarak görevler üstlenmişlerdir. Çalışmaya bunlar dâhil edilmiştir. Ancak çalışmalarını kamu kurumlarında sürdürüp buralardan emekli olan ve bilimsel yayın yapanlardan, ancak bir kısmı çalışmaya dâhil edilmişlerdir. Bunlar arasında Sehavet Mersinoğlu, Hilmi Balcı, İsmet Ülker, Nuri Güldalı ve Ömer Emre

sayılabilir. Bunların dışında kalan bilim insanlarımızın çalışmaları daha öncesinde yayınlanan, “Türkiye Coğrafya Bibliyografyası -Kitaplar ve Makaleler-” adlı kitabımızda yer aldığı için burada ayrıca ve tekrar değinilmemiştir.

Çalışmanın tamamlanması sırasında bazı meslektaşlarımızdan çok önemli yardımlar aldık, örneğin, Türk Coğrafya Kurumu Başkanı Yrd. Doç. Dr. T. Ahmet Ertek, İstanbul Üniversitesi Edebiyat Fakültesi arşivindeki özlük dosyalarından Prof. Dr. Sermet Erer, Prof. Dr. Turgut Bilgin, Dr. Kemal Göçmen'e ait bilgileri ve özel arşivinde yer alan N. Pekcan'a ait fotoğrafı, Dekan Prof. Dr. İhsan Çiçek, Dil ve Tarih-Coğrafya Fakültesi arşivindeki özlük dosyasından Öğr. Gör. Süleyman Arısoy'a dair bilgileri bize ulaştırdı. Prof. Dr. Serhat Zaman, Uludağ Üniversitesi arşivinde bulunan Mahmut Sarıbeyoğlu hakkındaki bilgileri bize ulaştırdı ve torunu Doç. Dr. Meltem Sarıbeyoğlu-Skalar sayesinde fotoğrafını ve eksik kalan bazı bilgileri temin edebildik. Yrd. Doç. Dr. Halil Zorer, Van Yüzüncü Yıl Üniversitesi Edebiyat Fakültesi arşivinden Prof. Dr. Galip Kerimoğlu'nun bilgilerini buldu ve kendi arşivindeki fotoğrafını verdi. Doç. Dr. Sabri Karadoğan, Dicle Üniversitesi arşivinden Aykut Acar hakkındaki bazı bilgileri ve fotoğrafını temin etti. Diğer taraftan Doç. Dr. Necla Türkoğlu, Prof. Dr. Aydoğan Köksal'ın kendi arşivinde bulunan fotoğrafını kullanılması için ilettili, yine Dr. Ömer Emre kendisine ilişkin bilgileri bize ulaştırdı. Prof. Dr. Emrullah Güney, bilgilerini kontrol ederek, eksikleri tamamladı. Değinilen katkılar olmasaydı bu çalışma eldeki halini alamazdı, kendilerine ne kadar teşekkür etsek azdır.

Bu çalışma coğrafyanın kurulması ve ardından yakın zamanlara kadar gelen süre içinde coğrafya için mesailerini ayıran bilim insanlarını tanımak ve tanıtmak, hayat hikâyelerinin akademik kısmı hakkında bilgiler sunmak ve en önemlisi bunlardan ders çıkarmak amacıyla hazırlandı. Günümüz ve geleceğin coğrafyacıları mesleğe emek verenler hakkında bilgi sahibi ve çalışmalarından haberdar olur, onları örnek alırlarsa çalışma amacına ulaşmış olacaktır.

Coğrafyaya katkısı olan tüm bilim insanlarımızı minnetle anıyor, yaşayanlara sağlıklı uzun ömürler, ölenlere rahmet diliyoruz.

Gururu coğrafyaya hizmet eden bilim insanlarına, kusuru yazarlarına ait olan bu kitabı, tüm meslektaşlarımıza armağan ediyoruz...



**Saffet GEYLANGİL**  
(1877-1945)

Osman (?) Saffet (Safvet) Geylangil 1877'de İstanbul'da doğmuştur. Eğitimini Halep, Bağdat ve Aksaray'da yapmış 1896'da Mülkiye Mektebi'nden mezun olmuştur. Aynı yıl Maarif Nezareti'ne tayin olan Saffet Bey 1897'den itibaren, ilk eğitimini aldığı Üsküdar Paşakapısı Rüştüyesinde öğretmenliğe başlamıştır. 1900'e kadar öğretmenliği ve memuriyeti birlikte yürütmüş, bu yıldan sonra öğretmenliğe karar kılmıştır. 1899'da Üsküdar İdadisinde Coğrafyayı Umranî (Ekonomik Coğrafya) okutmuş, 1900'den sonra da Vefa ve Kabataş idadileriyle İstanbul Sultanisinde, Ticaret Mektebi Âlisi ve Maliye Yüksek Mektebinde, Galatasaray'da, coğrafya öğretmenliğinin dışında 1915 yılından itibaren Darülfünun'da Türkiye coğrafyası ve İktisadî coğrafya dersleri vermiştir. Saffet Geylângil görev yaptığı okullarda öğretmenliğin yanı sıra müdür yardımcılığı ve müdürlük de yapmıştır. 1913'te İstanbul Vilâyeti Maarif Müdürlüğüne getirilmiş ve bu görevi 10 yıl sürdürmüş, 1924'te ise Maarif umumî müfettişliğine yükseltilmiştir. 1927'den sonra, kısa bir müddet öğretim mesleğinden ayrılan Saffet bey 1929'da İstanbul Erkek Muallim Mektebi Müdürlüğü ve Coğrafya öğretmenliği ile tekrar öğretmenliğe dönmüştür. Kısa bir süre İstanbul Kız Lisesinde görev yapan Geylangil, ardından 1944 yılındaki vefatına kadar Kabataş Lisesinde görevine devam etmiştir.

### **Yayınları**

- 1911, **Resimli ve Haritalı Küçük Coğrafya**. Tedrisat-ı İstanbul.
- 1912, **Resimli ve Haritalı Coğrafya-yı Osmanî, Yeni Coğrafya Dersleri**. Kitabhanei İslam ve Askeri İstanbul.
- 1912, **Resimli ve Haritalı Coğrafya-yı Umumi, Birinci Sene**. Kitabhanei İslam ve Askeri, Selanik Matbaası, İstanbul.
- 1912, **Memaliki Osmaniye Coğrafya-yı İktisadisi C: 1**. Kanaat Kütüphanesi, İstanbul.
- 1913, **Resimli ve Haritalı Coğrafya-yı Umumi, Üçüncü Sene**. Kitabhane-i Askeri, Matbaa-i Hayriye ve Şürekâsı, İstanbul.
- 1914, **Resimli ve Haritalı Coğrafya-yı Umumi**. Hilal Matbaası, İstanbul.
- 1914, **Küçüklere Coğrafya Dersleri: Mülâhaza, muhâkeme, müşâhede esaslarına müstenid**. Artin Asadoryan ve Mahdumları Matbaası, İstanbul.
- 1914, **Küçüklere Coğrafya Hikâyeleri**. İstanbul.
- 1915, **Mufassal Coğrafya-i Tabii**. (Faik Sabri [Duran] ile). Artin Asadoryan ve Mahdumları Matbaası, İstanbul.
- 1915, **Resimli ve Haritalı Coğrafya-yı Riyazî ve Osmanî**. Matbaai Amire, İstanbul.



- 1916, **Küçüklere Coğrafya Dersleri**. Matbaai Amire, İstanbul.
- 1916, **Küçüklere Coğrafya Hikâyeleri**. Maarifi Umumiye Nezareti, Matbaai Amire, İstanbul.
- 1916, **Yeni Resimli ve Haritalı Coğrafya-yı Umûmî: Müşâhede, mülâhaza, muhâkeme esaslarına müstenid / Mekâtib-i ibtidâiyenin devre-i âliye ikinci sınıfına mahsûs**. Matbaai Amire, İstanbul.
- 1919, **Yeni Resimli ve Haritalı Coğrafya-yı Osmânî: Müşâhede, mülâhaza, muhâkeme, esaslarına müstenid**. İstanbul.
- 1919, **Yeni Resimli ve Haritalı Coğrafya-yı Umûmî: Müşâhede, mülâhaza, muhâkeme, esaslarına müstenid**. İstanbul.
- 1921, **Küçüklere Coğrafya Dersleri**, Matbaai Amire, İstanbul.
- 1921, **Yeni Türkiye Coğrafyası: Müşâhede, mülâhaza, muhâkeme, esaslarına müstenid**. İstanbul.
- 1921, **Resimli ve Haritalı Yeni Türkiye Coğrafyası: Müşâhede, mülâhaza, muhâkeme, esaslarına müstenid**. İstanbul.
- 1922, **Coğrafya Dersleri: Müşâhede, mülâhaza, muhâkeme esaslarına müstenid**. İstanbul.
- 1922, **Coğrafya-yı Umûmî: Müşâhede, mülâhaza, muhâkeme, esaslarına müstenid**. İstanbul.
- 1923, **Küçüklere Coğrafya Hikâyeleri, Mekâtib-i İbtidaiye, Devr-i Ula İkinci sınıfına Mahsus**. İstanbul.
- 1924, **Resimli ve Haritalı Coğrafya-yı Umûmî**. İstanbul.
- 1924, **Resimli ve Haritalı Yeni Türkiye Coğrafyası, 1. Kitab**. İstanbul.
- 1924, **Çocuklara Coğrafya Dersleri, Türkiye Coğrafyası 2. Kitab**. (F. Sabri [Duran] ile). İstanbul.
- 1924, **Coğrafya-yı Tabii Dersleri ve Manatik-ı Kutbiye, 3. Kitab**. (F. Sabri [Duran] ile). Matbaa-yı Amire, İstanbul.
- 1925, **Coğrafya-yı Umûmî, 3. Kitab**. Matbaai Amire, İstanbul.
- 1925, **Coğrafya Dersleri**, Matbaai Amire, İstanbul.
- 1927, **Küçüklere Coğrafya Dersleri: İlk Mekteblerin 3. Sınıflarına Mahsus**. Tefeyyüz Kitabhanesi, Hilal Matbaası, İstanbul.
- 1928, **Coğrafya-yı Umûmî**. Tefeyyüz Kitabhanesi, Hilal Matbaası, İstanbul.



**Ernest CHAPUT**  
(1880-1943)

Ernest Chaput, 1880'de Fransa'nın Lorraine kentinde doğmuştur. Sorbonne'un Fen Fakültesinde doğa ilimleri okumuş ve Lyon Üniversitesi Profesörü Ch. Deperet'den doktorasını almış. 1928'de Dijon Üniversitesi jeoloji kürsüsüne profesör seçilmiştir. Aynı yıl İstanbul Darülfünununun Coğrafya Enstitüsü girişimi ve Paris Üniversitesi Edebiyat Fakültesi fiziki coğrafya profesörü E. de Martonne'un tavsiyesi ile önce üç yıl müddetle Coğrafya Enstitüsünün Fiziki Coğrafya kürsüsüne çağrılmıştır. Daha sonrasında sözleşmesini üç defa daha uzatmış ve 1939 yılı sonuna kadar, kış döneminde Fransa'da yaz dönemlerinde ise Türkiye'de olmak üzere görev yapmıştır. 1943 yılında vefat etmiştir.

### ***Türkiye ile ilgili yayınları:***

- 1930, **İzmir Civarının Bünyesine Ait Tetkikler.** (İ. Hakkı [Akyol] ile), İstanbul Darülfünunu Edebiyat Fakültesi Coğrafya Enstitüsü Neşriyatı No. 1, İstanbul.
- 1930, "İzmir Civarının Bünyesine Ait Tetkikler", (İ. Hakkı [Akyol] ile), İstanbul Darülfünunu Edebiyat Fakültesi Mecmuası, Cilt VII, Sayı III, İstanbul, s. 161-183. İstanbul.
- 1930, **Ankara Civarında Suların Cereyanına ve Onlardan İstifadeye Dair Mülâhazalar.** (İ. Hakkı [Akyol] ile), İstanbul Darülfünunu Edebiyat Fakültesi Coğrafya Enstitüsü Neşriyatı No. 2, İstanbul.
- 1930, "Ankara Civarında Suların Cereyanına ve Onlardan İstifadeye Dair Mülâhazalar" (İ. Hakkı [Akyol] ile), İstanbul Darülfünunu Edebiyat Fakültesi Mecmuası, Cilt VII, Sayı IV, İstanbul, s. 241-251. İstanbul.
- 1930, **Carte Géologique de la Région d'Angora à 1/135.000.** (İbrahim Hakkı, Hamit Nafiz, Ahmet Malik, Muhsin Adil ile), İstanbul.
- 1930, "Notice préliminaire sur le cretace super eur de Zekeryaköy, au N. de Constantinople" (R. Hovasse ile) Fen Fak. Mecm. Altıncı sene, Sayı 4. İstanbul.
- 1931, **Ankara ve Civarının Jeolojik Haritası.** Kâğıt ve Basım İşleri. İstanbul.
- 1931, **Ankara Mıntıkasının 1/135.000 Mikyasında Jeoloji Haritasına Dair İzahat.** İstanbul Darülfünunu Jeoloji Enstitüsü Neşriyatından No. 7, İstanbul.
- 1931, "Ankara Mıntıkasının 1/135.000 Mikyasında Jeoloji Haritasına Dair İzahat" (Çev. Hamit Nafiz), İstanbul Darülfünunu Fen Fakültesi Mecmuası, Sene 8, Sayı 3, s. 1299-1319, İstanbul.
- 1931, "Notice Explicative de la Carte Géologique à 1/135. 000 de la Région d'Angora (Ankara)" İstanbul Darülfünunu Fen Fakültesi Mecmuası, Sene 8, Sayı 3, s. 1323-1345, İstanbul.
- 1931, **İstanbul Civarındaki Neojen Arazisinin Bünyesi Hakkında Müşahedeler.** (Çev.

- Hamit Nafiz [Pamir]) Geol. Enst. Neşr. No. 5. İstanbul.
- 1931, "L'évolution du Modelé de la Région d'Ankara" Annales de Géographie, Tome 40, No. 224, s. 153-162. Paris,
- 1931, **Türkiye'nin Tektonik Tarihçesine Umumi Bir Bakış, (Esquisse de l'évolution Tectonique de la Turquie)**. (Çev. Hamit Nafiz), İstanbul Darülfünun Jeoloji Enstitüsü Neşriyatı No. 6, İstanbul.
- 1932, "Contributions à l'étude Géologique de la Turquie" Bull Soc Geol France, Ser. 5, Toma 2, s. 9-16.
- 1932, "Contribution a l'etude Des Terrains Ante Neogene de l'Anatolie Centrale" (A. Michel-Leavy ile), Bull Soc Geol France, Ser. 5, Toma 11, s. 285-292.
- 1932, "Contributions à l'étude Géologique de la Turquie" Comte Rendu Sommaire de la Société Géologique de France, No. 2, s. 14-15, Paris.
- 1932, "Observations Géologiques en Asie Mineure: Les Terrains a Fusulinides" Comptes Rendus de l'Académie des Sciences, Tome 194, s. 1592-1593, Paris.
- 1932, "Observations Géologiques en Asie Mineure: Les Crétacé Supérieur Dans l'Anatolie Centrale" Comptes Rendus de l'Académie des Sciences, Tome 194, s. 1960-1961, Paris.
- 1932, "Observations Géologiques en Asie Mineure: Les Trias de la Région d'Angora" Comptes Rendus de l'Académie des Sciences, Tome 194, s. 1754-1755, Paris.
- 1932, "Observations sur l'Hydrographie de l'Asie Mineure" Bull. Sec. Geogr. 4 s. Savantes (65 eme). s. 155, 156.
- 1932, "Observations sur quelques volcans de l'Anatolie intereure" Congr. Soc. Sav. s. 14 Seance du 18 janv. 1 s.
- 1933, "Études sur l'évolution du Modelé de l'Anatolie et de la Thrace" Congrès International Géographique (Paris, 1931), II, Paris, pp. 641-650.
- 1933, "l'Anthracolithique dans l'Anatolie Centrale" Comptes Rendus de l'Académie des Sciences, Tome 197, Paris, pp. 1134-1135.
- 1934, **İstanbulun Garbında Neogen arazisi Hakkında Yeni Müşahedeler, (Nouvelles Observations sur les Terrains Néogènes de l'Ouest d'İstanbul)**. (Hamit Nafiz (Pamir) ile), İstanbul Üniversitesi Jeoloji Enstitüsü Neşriyatı No. 9, İstanbul.
- 1934, **Göksu Vadisinde (Boğaziçinde) Gölcük Menderesi, (Le Méandre de Gölcük Près du Bosphore)**. (İ. Hakkı (Akyol) ile), İstanbul Üniversitesi Coğrafya Enstitüsü Neşriyatı No. 3, İstanbul.
- 1934, "La Transgression du Miocène Marin en Asie Mineure" C. R. 66è. Congrès des Sociétés Savantes (1933), s. 146-147, Toulouse.
- 1935, "L'Éocène du Plateau de Galatie (Anatolie Centrale)" Comptes Rendus de l'Académie des Sciences, Tome 200, s. 767-768 Paris.
- 1935, "Les Plissements Tertiaires de l'Anatolie Centrale" Comptes Rendus de l'Académie des Sciences, Tome 201, s. 1404-1405, Paris.
- 1936, "Observations Géologiques dans les Régions Méridionales de l'Anatolie Centrale" Comptes Rendus de l'Académie des Sciences, Tome 202, s. 148-149, Paris.
- 1936, **Voyages d'Études Géologiques et Géomorphogéniques en Turquie**. Mémoires de Institut Français d'Archéologie de Stamboul, E. de Boccard, Paris.
- 1938, "Les faunes de Mollusques des terrains a Hipparions Garcile" (S. Gillet ile). Bull. Geol, Fr. 5e. ser. t. VIII, s. 363-388, 3 levha.
- 1938, "Le Permien et l'Eocène dans le Sud-Ouest de l'Anatolie Intérieure" Comptes Rendus de l'Académie des Sciences, Tome 206, s. 1663-1664, Paris.
- 1939, "Au Pays des Tombeaux Phrygiens" Mémoires de l'Académie des Sciences, Arts et Belles-Lettres, s. 45-51, Dijon.
- 1939, "Observations sur les terrains crétacés et tertiaires du Taurus Oriental" C. R. Ac. Sc. t.

## Türkiye Coğrafyacı Biyografileri

---

- 208, s. 2091.
- 1939, "Symptômes de Prolongation des Mouvements Tauriques dans l'Est de la Phrygie" XVII. Congrès Géologique International 1937, Tome II, s. 429-431, Moscou.
- 1940, "Arziyat Bakımından Konya" (Çev. N. F. Baştak, N. Kan) Konya Dergisi, S: 31, s. 1660-1662. Konya.
- 1940, "Arziyat Bakımından Konya" (Çev. N. F. Baştak, N. Kan) Konya Dergisi, S: 33, s. 1865-1867. Konya.
- 1940, "Arziyat Bakımından Konya" (Çev. N. F. Baştak,) Konya Dergisi, S: 34, s. 1979-1981. Konya.
- 1941, "Arziyat Bakımından Konya" (Çev. N. F. Baştak, N. R. Bekin) Konya Dergisi, S: 35, s. 3023-3025. Konya.
- 1941, "Arziyat Bakımından Konya" (Çev. N. F. Baştak, N. Rıza Bekin) Konya Dergisi, S: 36, s. 3112-3114. Konya.
- 1941, **Phrygie, I.** Geologie et Geographie Physique, Mémoire Institut Français Archéologie de Stamboul, 144 s. 5 levha, 1 harita.
- 1941, **Phrygie: Exploration Archéologique, Faite et Publiée Sous La Direction de M, Albert Gabriel, Tome I, Géologie et Géographie Physique.** (A. Gabriel ile) Institut Français D'études Anatoliennes (İstanbul), E. de Boccard, Paris.
- 1947, **Türkiye'de Jeolojik ve Jeomorfojenik Tetkik Seyahatları.** (Çev. Prof. Ali Tanoğlu), İstanbul Üniversitesi Edebiyat Fakültesi Coğrafya Enstitüsü Neşriyatı No. 11.
- 1976, **Türkiye'de Jeolojik ve Jeomorfojenik Tetkik Seyahatleri.** (Çev. Prof. Ali Tanoğlu). İkinci Baskı, İstanbul Üniversitesi Edebiyat Fakültesi Coğrafya Enstitüsü Neşriyatı No. 11, İstanbul.





### **Faik Sabri DURAN** (1882-1943)

Faik Sabri Duran, 1882 İstanbul doğumludur. İdadi mektebini bitiren Faik Sabri 1908'de Paris'e eğitime gitmiştir. 1912'de Sorbonne Üniversitesi Edebiyat Fakültesi Coğrafya Bölümünde yüksek tahsilini tamamlamış ve yurda dönmüştür. Faik Sabri çeşitli okullarda Coğrafya öğretmeni olarak görevler almış, 1913 yılında M. Saffet (Geylangil)in yerine İstanbul Darülfünunu Edebiyat Şubesi Coğrafya Muallimliğine tayin edilmiştir. 1920-26 yılları arasında üniversiteden ayrılarak, Londra ve Paris'e gitmiş, yurda döndükten sonra 1926-1928'de Maarif Vekâleti ve Terbiye Dairesinde tercüme işlerinde, 1928-1930'da İstanbul'da Devlet Matbaası Müdürlüğünde ve 1930-1931'de Gazi Terbiye Enstitüsü Müdürlüğünde idari görevler almıştır, ayrıca, Haydarpaşa ve Galatasaray Liselerinde öğretmenlik yapmıştır. Türk Coğrafya Kurumu'nun kurucuları arasında yer alan Faik Sabri Duran 1941 yılında Ankara'da toplanan I. Coğrafya Kongresine katılmış, ölünceye kadar da Türk Coğrafya Kurumu'nun Umumi Merkez Heyet üyesi olarak kalmıştır. Cumhuriyet Türkiye'sinin ülkeler coğrafyası ile ilgili ilk kitaplarını hazırlamıştır, coğrafya ders kitaplarının yanı sıra Fransızcadan çeviriler yapmış, küçük öyküler yazmıştır. 1943 yılında İstanbul'da vefat etmiştir.

### **Yayınları**

- 1900, **Emekdar**. (Henryk Sienklewich'den Tercüme). Asır Matbaası. İstanbul.
- 1900, **Musavver Sahaif-i Güzide** (1-2. Kısım). Asır Matbaası. İstanbul.
- 1903, **Bad-ı Hava Loca Bileti** (Fransızcadan tercüme). Hanımlara Mahsus Gazete Matbaası. İstanbul.
- 1903, **Mimi'nin Kalbi (Mathild Serao'dan çeviri)**. Hanımlara Mahsus Gazete Matbaası. İstanbul.
- 1904, **Bir Haftada Devriâlem**, Türk Romanı. Hanımlara Mahsus Gazete Matbaası. İstanbul.
- 1904, **Devri Âlem Pehlivanı Gaytan Faradel** (Paul Doucement'ten Tercüme). Asır Matbaası. İstanbul.
- 1904, **Buzlar Arasında Bir Kış** (Jules Verne (Jül Vern)'den). İstanbul.
- 1904, **Mösyö Elektrik**. İstanbul.
- 1904, **Musavver Müntehab Parçalar**, 1. Cüz. Kütüphane-i Cihan, İstanbul.
- 1904, **Musavver Müntehab Parçalar**, 2. Cüz. Mahmud Bey Matbaası, İstanbul.
- 1906, **15 Yaşında Bir Kaptan** (Jules Verne'den). İstanbul.
- 1906, **Müntehab Parçalar**. İstanbul.
- 1906, **Şehaifi Güzide**. İstanbul.


- 1908, **Sinn-i Sevda** (Pierre Wolf den çeviri piyes). İstanbul.
- 1909 **Onbeş Yaşında Bir Kaptan** (Jules Verne). Asır Matbaası, İstanbul.
- 1910, **XVIII inci Asır ve Kanlı İhtilal Vekayii** (İsaac'tan çeviri). Matbaa-i Kader, İstanbul.
- 1913, **Büyük Milletlerden: Japonlar ve Almanlar** (Satı Bey ile). Dersaadet Kanaat, İstanbul.
- 1913, "Coğrafyanın İlmî Usulleri" Darülfünun Edb. Fak. Mecmuası, Cilt: I, Sayı: 2, s. 170-178, İstanbul.
- 1913, "Beşer ve Tabiat" Darülfünun Edb. Fak. Mecmuası, Cilt: I, S: 4, s. 398-411, İstanbul.
- 1913, **Avrupa**. Kanaat Yayınevi, İstanbul.
- 1913, **Osmanlı Coğrafya-yı İktisadisi**. Kanaat Yayınevi, İstanbul.
- 1914, "Coğrafya Tedrisatı" Tedrisat Mecmuası, S: 22, s. 140-144, İstanbul.
- 1914, "Coğrafya Tedrisatı" Tedrisat Mecmuası, S: 23, s. 197-200, İstanbul.
- 1914, "Coğrafya Tedrisatı" Tedrisat Mecmuası, S: 24, s. 232-241, İstanbul.
- 1914, "Coğrafya Tedrisatı" Tedrisat Mecmuası, S: 26, s. 306-312, İstanbul.
- 1914, **Büyük Milletlerden: İngilizler, Macarlar**. Kanaat, İstanbul.
- 1914, **Coğrafya-i Tabii Dersleri, Manatik-i Kutbiye**. Kitaphane-i İslam ve Askeri, İstanbul.
- 1914, **Çocuklar İçin Coğrafya Hikâyeleri**. İstanbul.
- 1914, **Asya, Asya-i Şarkî Adaları, Afrika**. Kanaat Yayınevi, İstanbul.
- 1915, **Avrupa**. (İkinci Baskı) Kanaat Yayınevi, İstanbul.
- 1915, **Coğrafyada İlk Adım, Devre-i Ula**. (Şakirdana Mahsus). Matbaa-i Amire, İstanbul.
- 1915, **Çocuklara İlk Devri Âlem**. İstanbul.
- 1915, **Mekteplerde Coğrafya Tedrisatı**. Kanaat Yayınevi, İstanbul.
- 1915, **Osmanlı Coğrafya-i İktisadisi**. (İkinci Baskı), İstanbul.
- 1915, **Yeni Avrupa Coğrafyası**. (Üçüncü Baskı). Kitaphane-i İslam ve Askeri, İstanbul.
- 1915, **Yeni Coğrafyaya Methal**. İstanbul.
- 1915, **Mufassal Coğrafya-yı Tabii**. (Saffet [Geylangil] ile) Artin Asadoryan ve Mahdumları Matbaası. İstanbul.
- 1916, **Beş Kita Coğrafyası: Amerika ve Avustralya**. Kitaphane-i İslam ve Askeri, İstanbul.
- 1916, **Çocuklara Coğrafya Kıraatleri** (Birinci Kısım). Kitaphane-i İslam ve Askeri, İstanbul.
- 1916, **Çocuklara Coğrafya Kıraatleri** (İkinci Kısım). Kitaphane-i İslam ve Askeri, İstanbul.
- 1916, **Tahsil-i İptidaide Coğrafya Tedrisatı: Devre-i Aliye** (Muallimlere Mahsus). Matbaa-i Amire, İstanbul.
- 1916, **Yeni Cep Atlası**. Kanaat Yayınevi, İstanbul.
- 1916, **Muhtasar Coğrafya-yı Umumi**. Maarif Nezareti. Matbaa-i Amire, İstanbul.
- 1917, **Osmanlı Coğrafya-yı Tabii ve İktisadisi**. İstanbul.
- 1917, **Amerika ve Avustralya**: Mekatib-i Sultaniyye Altıncı Sınıfı. Dersaadet.
- 1920, **Dünya Atlası**. Hilal Matbaası, İstanbul.
- 1921, **Asya ve Afrika**. Kanaat Kitabevi, İstanbul.
- 1922, **Çocuklar İçin Coğrafya Hikâyeleri**. Evkaf Matbaası, İstanbul.
- 1923, **Yeni Avrupa Coğrafyası**: Mekatib-i Sultaniyye ve Tahsil-i Tabiiyye Mahsus Olmak Üzere Yeniden Tahrir Edilmiştir. (3. Baskı) İstanbul.
- 1924, **Yeni Asya**. Kanaat Kitabevi, İstanbul.
- 1924, **Çocuklara Coğrafya Dersleri: Müşahede, mülahaza, muhakeme esaslarına müstenid**. Amedi Mat. İstanbul.
- 1924, **Çocuklara Coğrafya Dersleri: Türkiye Coğrafyası**. Matbaa-i Amire, İstanbul.
- 1925, **Küçük Mekteplilere Coğrafya Dersleri, Umumi Coğrafya**. (Diğer baskılar, 1925, 1926) Marifet Matbaası, İstanbul.

## Türkiye Coğrafyacı Biyografileri

- 1926, **Çocuklara İlk Coğrafya Kiraatleri**, İlmektep Üçüncü Sınıf. Marifet Matbaası, İstanbul.
- 1926, "Coğrafya Tavsiyelerinde Nâzım Usuller" Darülfünun Edb. Fak. Mecmuası, Cilt: V, Sayı: 1-2, s. 15-28, İstanbul.
- 1926, **Beş Kıt'a Coğrafyası: Şimali Amerika**. Marifet Matbaası, İstanbul.
- 1926, **Beş Kıt'a Coğrafyası: Cenubi Amerika ve Okyanusya**. İstanbul.
- 1927, **İlk Atlas**. (Sonraki baskıları, 1933 ve 1937) Kanaat, İstanbul.
- 1927, **Beş Kıt'a Coğrafyası: Avrupa**. Marifet Matbaası, İstanbul.
- 1927, **Coğrafya Defterleri 1-7, Ameli Topografya Mümareseleri**. İstanbul.
- 1927-1930, **Çocuk Ansiklopedisi - 6 Cilt**, (M. Z. Sertel ve S. Z. Sertel'le birlikte)
- 1928, **Beş Kıt'a Coğrafyası: Cenubi Amerika ve Okyanusya**. Marifet Matbaası, İstanbul.
- 1928, **Beş Kıt'a Coğrafyası: Afrika**. Marifet Matbaası, İstanbul.
- 1928, **Tabii Coğrafya Dersleri ve Kutup Memleketleri**. (6. Baskı), Marifet Matbaası, İstanbul.
- 1928, **Çocuklara Coğrafya Dersleri: Türkiye Coğrafyası**. Matbaa-i Amire, İstanbul.
- 1928, **Yeni Türkiye Coğrafyası**. Maarif Matbaası, İstanbul.
- 1928, **Coğrafya Defterleri 1-7, Ameli Topografya Mümareseleri**. (2. Baskı) İstanbul.
- 1928, "Jules Verne: Hayatı ve Eserleri" Hayat Mecmuası, Sayı: 69, s. 329-332, Ankara.
- 1928, "Jules Verne: Hayatı ve Eserleri" Hayat Mecmuası, Sayı: 70, s. 349-352, Ankara.
- 1928, "Zelzeleler, Sebepleri ve Tesirleri" Hayat Mecmuası, Sayı: 72, s. 389-393, Ankara.
- 1928, "Jules Verne: Hayatı ve Eserleri" Hayat Mecmuası, Sayı: 73, s. 417-419, Ankara.
- 1928, "Jules Verne: Hayatı ve Eserleri" Hayat Mecmuası, Sayı: 74, s. 461-462, Ankara.
- 1928, "Afganistan ve Afganlılar" Hayat Mecmuası, Sayı: 78, s. 517-520, Ankara.
- 1928, **Ulümü Riyaziye ve Tabiiye: Cep Muhtırası**. İstanbul.
- 1928, **Orta Atlas**. (Sonraki baskıları, 1934, 1937, 1940) Kanaat, İstanbul.
- 1929, **Türkiye Coğrafyası**. İstanbul.
- 1930, **Beş Kıt'a Coğrafyası: Asya**. Hilmi Kütüphanesi, İstanbul.
- 1930, **Beş Kıt'a Coğrafyası: Avrupa**. Hilmi Kütüphanesi, İstanbul.
- 1930, **Beş Kıt'a Coğrafyası: Afrika ve Okyanusya**. Hilmi Kütüphanesi, İstanbul.
- 1930, **Beş Kıt'a Coğrafyası: Şimali ve Cenubi Amerika**. Letafet Matbaası, İstanbul.
- 1930, "Türkiye Coğrafyası" İctihad, S: 290, s. 5328-5329, İstanbul.
- 1930, **Yeni Türkiye Coğrafyası** Orta Sınıf III (Diğer baskıları, 1932, 1933, 1935, 1936, 1937, 1939, 1940, 1941, 1942, 1945) Kanaat Kütüphanesi İstanbul.
- 1931, **Coğrafya Ders Hazırlıkları**. İstanbul.
- 1932, **Çocuklara Coğrafya Dersleri I ve II. kısımlar**. İstanbul.
- 1932, **Jül Vern (Jules Verne): Hayatı ve Eserleri 1828-1905**. Kanaat Kütüphanesi, İstanbul.
- 1932, **Türkiye Coğrafyası**. (II. tabı). İstanbul.
- 1933, **Hayvanlar Âlemi**. Kanaat, (Diğer baskıları, 1935, 1938, 1943, 1945, 1947, 1955, 1958, 1962, 1966) İstanbul.
- 1933, **Büyük Devletler ve Komşu Hükümetler**. Devlet Matbaası, (Bay Behçet'le [Güçer] birlikte)
- 1933, **Coğrafya** Orta Sınıf: 2, (II. tabı). İstanbul.
- 1933, **Türkiye Coğrafyası**. Lise III. (Diğer baskıları, 1938, 1940, 1941, 1943, 1944, 1946) İstanbul.
- 1933, **Umumi Coğrafya Dersleri**. (II. tabı). Kanaat Kütüphanesi, İstanbul.
- 1933, **Arzın Merkezine Seyahat**(Jül Vern). Akşam Matbaası, İstanbul.
- 1933, **Türkiye Coğrafyası Tabii, Beşeri ve İktisadi**. Lise III. Kanaat Kütüphanesi İstanbul.
- 1934, **İstanbul'dan Londra'ya Şileple Bir Yolculuk**. Akşam Kütüphanesi Neşriyatı 25, İstanbul.



- 1934, **Coğrafya Defterleri**. Yeni Seri No:1-7. Kanaat Kütüphanesi, İstanbul.
- 1934, **Coğrafya** Orta Sınıf: 1, (III. tabı). İstanbul.
- 1934, **Coğrafyaya İlk Adım**. (Diğer baskıları, 1942, 1944, 1955, 1964, 1965, 1967) İstanbul.
- 1934, **Çocuklara Coğrafya Kıraatleri I**. Akşam Matbaası, İstanbul.
- 1934, **Nereden Geliyoruz** (Abbé Théophile Moreux'den çeviri). Akşam Matbaası, İstanbul.
- 1934, **Orta Atlas**. Kanaat Kütüphanesi (II. tabı), İstanbul.
- 1935, **Bir Türk Kızının Amerika Yolculuğu**. Akşam Matbaası, İstanbul.
- 1935, **Yeryüzü Gökyüzü**. Akşam Matbaası ve Kanaat Kitabevi, (Diğer baskıları, 1947, 1956, 1962, 1964), İstanbul.
- 1936, **Coğrafya Sınıf 2**. Kanaat Yayınevi. (Diğer Baskıları, 1938'den itibaren her yıl 1946'ya kadar) İstanbul.
- 1936, **Umumi Coğrafya Dersleri**. Lise I. İstanbul.
- 1937, **Bugünkü Almanya**. Yedigün Matbaası, İstanbul.
- 1937, **Bugünkü Fransa**. Yedigün Matbaası, İstanbul.
- 1937, **Bugünkü İngiltere**. Yedigün Matbaası, İstanbul.
- 1937, **Bugünkü İtalya**. Yedigün Matbaası, İstanbul.
- 1937, **Bugünkü Rusya**. Yedigün Matbaası, İstanbul.
- 1937, **Büyük Atlas**. (Sonraki baskıları, 1939, 1950, 1958, 1964, 1984, 1998, 2001) Kanaat, İstanbul.
- 1938, **Akdeniz'de Bir Yaz Gezintisi**. Kanaat Kitabevi, İstanbul.
- 1938, **Bugünkü Amerika**. Yedigün Matbaası, İstanbul.
- 1938, **Bugünkü Japonya**. Yedigün Matbaası, İstanbul.
- 1938, **Bugünkü Türkiye**. Yedigün Matbaası, İstanbul.
- 1938, **Umumi Coğrafya Dersleri**. Lise I. İstanbul.
- 1938, **Büyük Devletler ve Komşu Hükümetler**. Lise sınıf II, (Behçet Güçer'le), Kanaat Kitabevi (Üçüncü Baskı, 4. Baskı 1939 ve 5. Baskı 1941). İstanbul.
- 1939, **Coğrafya Ders Hazırlıkları**. İstanbul.
- 1939, **Ortaokul Coğrafya Kitabı, Sınıf I**. Kanaat, (16. Baskı: 1943) İstanbul.
- 1939, **Ortaokul Coğrafya Kitabı, Sınıf II**. Kanaat, (Son Baskı: 1943) İstanbul.
- 1939, **Ortaokul Coğrafya Kitabı, Sınıf III (Yeni Türkiye Coğrafyası)**. Kanaat, (Son Baskı: 1943) İstanbul.
- 1939, **Genel Coğrafya Dersleri**. Lise Kitapları sınıf I. Kanaat Kitabevi (Altıncı Bası) İstanbul.
- 1939, **İnsanlar Âlemi**. (Diğer baskıları, 1946, 1954, 1958, 1963, 1964) Kanaat Kitabevi, İstanbul.
- 1940, **Coğrafyada İlk Adım**. (Diğer baskıları her yıl olmak üzere 1970'e kadar), İstanbul.
- 1942, **İkinci Cihan Harbinde Milletler ve Devletler**. Kanaat Kitabevi, İstanbul.
- 1943, **Türkiye Coğrafyası** Lise III. İstanbul.
- 1944, **Kâşifler Âlemi**, Kanaat Kitabevi, (Faik Sabri Duran bu kitabı bitirmeden vefat etmiş, 144 üncü sayfadan sonrası bir heyet kitabı tamamlamıştır). (Diğer baskıları, 1947, 1955, 1958, 1963), İstanbul.
- 2012, **Büyük Atlas**. Serhat Yayınları, İstanbul.
- 2015, **Yeni Büyük Atlas**. İstanbul
- 1/100.000 Türkiye Siyasi ve Fiziki Haritası
- 1/5.500.000 Avrupa Tabii Haritası
- 1/10.000.000 Asya Haritası
- Hayat Ansiklopedisi coğrafya maddeleri ile G harfi sonuna kadar hayvan, bitki ve jeoloji maddeleri.



**Erich OBST**  
(1886-1981)

Karl August Erich Obst 1886 doğumludur. Almanya'dan davet edilen ve Türkiye'de modern coğrafyanın kuruluşunda katkısı olan bir coğrafyacıdır. Breslau/Wroclaw Üniversitesi'nde coğrafya, jeoloji ve mineraloji okuyan Obst, yeni kurulan Hamburg Colonial Enstitü'de 1908-1910 yılları arasında coğrafya asistanı ve öğretim görevlisi olarak çalışmıştır. 1909'da Breslau'da doktorasını tamamlayan Obst, 1910-1912 yıllarında Hamburg Coğrafya Kurumu tarafından düzenlenen Doğu Afrika araştırma gezilerine katılmıştır. 1912-1915 arasında da Marburg Üniversitesi'nde coğrafya doçenti unvanıyla çalışmalar yapmıştır. Osmanlı Hükümeti tarafından davet edilen Doç. Dr. Erich Obst, 1915 yılının güz döneminde Darülfünun'da göreve başlamıştır. Obst, 1918'e kadar üniversitenin Coğrafya Enstitüsü Müdürlüğü'nün yanı sıra Osmanlı meteoroloji işlerinde de çeşitli görevler almıştır. Obst, İstanbul Darülfünun'unda yaklaşık 3 yıl görev yapmıştır. Obst'un ülkemize ilgisi bu süreyle sınırlı kalmış meslek yaşamının diğer dönemlerinde Türkiye ile bağlantısını devam ettirmemiştir. Birinci Dünya Savaşı'ndan sonra Almanya'ya dönen Obst, 1919'dan 1921'e kadar Breslau'da, 1922'den 1938 yılına kadar da Hannover'de coğrafya profesörü olarak çalışmıştır. Obst, Karl Haushofer ile birlikte 1923-1944 yılları arasında Jeopolitik Dergisi'nin editörlüğünü yapmıştır. 1935-1936 yıllarında Güney Afrika'ya kapsamlı araştırma gezileri yapan Obst, 1938'de Breslau Üniversitesi'nde ordinaryüs profesör kadrosuna atanmıştır. Burada 1941-1943 arasında Sömürge Kılavuzu adında 19 cilt olarak tasarlanan kitabın 13 cildini yayınlamıştır. Obst, 1945'ten itibaren de Hannover Teknik Üniversitesi'nde çalışmaya başlamıştır. 1953'te emekli olan Obst, 1981'de vefat etmiştir.

### ***Türkiye ile ilgili yayınları***

- 1920, **Wirtschaftsgeographische Studien in der Europäischen Türkei (Thrakien)**. Band 1, Das Klima als Grundlage der Wirtschaft, Teubner, Leipzig.
- 1921, **Das Klima Thrakiens als Grundlage der Wirtschaft**. Osteuropa-Institut Breslau, Vorträge und Aufsätze, B. G. Teubner, Leipzig.
- 1932, **Boğazlar (İstanbul-Çanakkale) Mıntıkası İklimi**. (Çev. M. Niyazi [Erenbilge]), Tefeyyüz Kitaphanesi, İstanbul.





**Ali Macit ARDA**  
(1887-1967)

Ali Macit Arda, 1887'de Bakırköy'de doğmuştur. İlköğretimini İstanbul'da tamamlayan Arda, yüksek öğrenim için Paris'e gönderilmiştir. Dönüşünde I. Dünya Savaşının başlaması üzerine askerlik görevini yapmak üzere Kızılay'da görevlendirilmiştir. Ali Macit Arda, 1918'de Darülfünun Coğrafya Muallimliğine getirilmiş, Faik Sabri Duran ayrıldıktan sonra Beşeri Coğrafya Müderrisi olmuş, beraberinde Edebiyat Fakültesi genel sekreterliği görevini de üstlenmiştir. Daha sonra İstanbul Sultanisinde Coğrafya öğretmenliği, Yüksek Muallim Mektebi Müdürlüğü, Mülkiye Mektebi Öğretmenliği, İstanbul Kız Muallim Mektebi Öğretmenliği, Maarif Vekâleti Yüksek Tedrisat Umum Müdürlüğü, Haydarpaşa Lisesi ve 1937-49 yılları arasında Galatasaray Lisesi Coğrafya Öğretmenliği, Yüksek Ekonomi ve Ticaret Okulu Coğrafya Profesörlüğü görevlerinde bulunmuştur. 1952 yılında yaş haddinden emekli olmuştur.

Türk Coğrafya Kurumunun 12 Mart 1942 tarihindeki resmi kuruluşunda ve 4-8 Ağustos 1947 tarihli II. Genel Kurullarında Geçici Genel İdare Merkezi üyeliğine seçilmiş, 3 Haziran 1948 ile 21 Şubat 1952 tarihleri arasında Asbaşkan ve Genel Sekreter olarak görev yapmıştır. 21 Şubat 1952 tarihinde seçildiği Türk Coğrafya Kurumu Başkanlığını vefatına kadar sürdürmüştür. 19 Mart 1967 günü vefat etmiştir.

### **Yayınları**

- 1925, **Avrupa Coğrafyası**. (L. Galouedec ve F. Maurette'den çeviri), Matbaai amire, İstanbul.
- 1928, "Coğrafyada Müşahede Usulleri" (C. Vallaux'dan çeviri) Darülfünun Edb. Fak. Mecmuası, Cilt: 6, Sayı: 4, s. 661-677, İstanbul.
- 1929, "Beşeri Coğrafyada Yaşama Tarzları" (P. Vidal de la Blache'dan çeviri) Darülfünun Edb. Fak. Mecmuası, Cilt: VII, Sayı: 1, s. 1-37, İstanbul.
- 1929, "Marco Polo'nun Tenkitli Yeni Bir Tab'ı" (L. Gallois'dan çeviri) Darülfünun Edb. Fak. Mecmuası, Cilt: VII, Sayı: 2, s. 146-150, İstanbul.
- 1929, "M. Albert Demangeon: I-Britanya Adaları, (1. Cilt), II-Belçika, Hollanda, Luxembourg, Umumi Coğrafya, (2. Cilt), Arman Colin Kütüphanesi, Paris 1927" (L. Gallois'dan çeviri) Darülfünun Edb. Fak. Mecmuası, Cilt: VII, Sayı: 2, s. 150-160, İstanbul.
- 1930, "Kır Meskeninin Coğrafyası" (A. Demangeon'dan çeviri) Darülfünun Edb. Fak. Mecmuası, Cilt: VII, Sayı: III, s. 184-227, İstanbul.
- 1930, "Coğrafi Notlar: XIX. ve XX. Asırlarda Kıtalar Arasındaki Muhaceret" (Ph Arbos'dan çeviri) Darülfünun Edb. Fak. Mecmuası, Cilt: VII, Sayı: III, s. 228-232, İstanbul.
- 1930, "Bibliyografya: Géographie Universelles Külliyyatı Orta ve Cenubi Amerika" Darülfünun

- Edb. Fak. Mecmuası, Cilt: VII, Sayı: III, s. 233-237, İstanbul.
- 1930, "Coğrafi Hareketler: Asya'nın Tarihten Evvelki Coğrafyasına Ait Malumat" (P. Defontaines'den çeviri) Darülfünun Edb. Fak. Mecmuası, Cilt: VII, Sayı: III, s. 238-340, İstanbul.
- 1930, "Dillerin Coğrafyası" (A. Demangeon'dan çeviri) Darülfünun Edb. Fak. Mecmuası, Cilt: VII, Sayı: 4, s. 252-266, İstanbul.
- 1930, "Demiryolu ve Yol" (A. Demangeon'dan çeviri) Darülfünun Edb. Fak. Mecmuası, Cilt: VII, Sayı: 4, s. 267-290, İstanbul.
- 1930, "Zuiderzee Körfezinin Kurutulması İşleri" (M. Jansma'dan çeviri) Darülfünun Edb. Fak. Mecmuası, Cilt: VII, Sayı: 4, s. 291-302, İstanbul.
- 1930, "Coğrafi Hareketler: Yugoslavya Darülfünun Coğrafya Talebesinin İstanbul'da Tetkik Seyahati" Darülfünun Edb. Fak. Mecmuası, Cilt: VII, Sayı: 4, s. 303-320, İstanbul.
- 1930, "Coğrafi Haberler: Jean Brunhes'in Vefatı, 11-14 Ağustos 1930 Tarihi Coğrafya Birinci Kongresi, Paris Beynelmillel Coğrafya Kongresi, Coğrafya Cemiyetleri; Royal Geographical Society, Türkiye'de Mevcut Motörlü Arabaların Miktarı" Darülfünun Edb. Fak. Mecmuası, Cilt: VII, Sayı: 4, s. 319-320, İstanbul.
- 1931, "Beynelmillel Coğrafya Kongresi" Mülkiye Mektebi Mecmuası, S: 9, s. 20-27, İstanbul.
- 1932, "Beşeri Coğrafya" Mülkiye Mektebi Mecmuası, S: 21, s. 24-28, İstanbul.
- 1932, "Beşeri Coğrafya" Mülkiye Mektebi Mecmuası, S: 23, s. 10-17, İstanbul.
- 1932, "Beynelmillel Ekonominin Coğrafi Çehresi" (A. Demangeon'dan çeviri) Darülfünun Edb. Fak. Mecmuası, Cilt: VIII, Sayı: 1, s. 35-66, İstanbul.
- 1932, "Paris Beynelmillel Coğrafya Kongresi" Darülfünun Edb. Fak. Mecmuası, Cilt: VIII, Sayı: 1, s. 67-82, İstanbul.
- 1932, "Beynelmillel Ekonominin Coğrafi Yeni Safhaları" (A. Demangeon'dan çeviri) Darülfünun Edb. Fak. Mec. Cilt: VIII, Sayı: 3, s. 60-95, İstanbul.
- 1932, "Japonya'da Nüfus Fazlalığı" (E. Dennery'dan çeviri) Darülfünun Edb. Fak. Mecmuası, Cilt: VIII, Sayı: 5, s. 30-53, İstanbul.
- 1932, "Hint Muhacereti" (E. Dennery'dan çeviri) Darülfünun Edb. Fak. Mecmuası, Cilt: VIII, Sayı: 6, s. 27-61, İstanbul.
- 1932, "Cihan Petrol Sanayinde Bir Dönüm Noktası (Petrol Buhranı)" (N. Pervouchine'dan çeviri) Darülfünun Edb. Fak. Mecm. Cilt: VIII, Sayı: 7, s. 45-64, İstanbul.
- 1941, **Umumi Coğrafya.** (İ. H. Akyol ile), İstanbul.
- 1943, **Genel Coğrafya.** (İ. H. Akyol ile), İstanbul.
- 1948, "Coğrafyacı Gözü ile Şeker Kamışı Ziraati ve Şeker Sanayii" Karınca Koop. Postası Derg. Sayı: 144, s. 42-45, Ankara.
- 1955, "İ. Hakkı Akyol; Coğrafya Ailesinin Büyük Kaybı" Türk Coğr. Derg. Sayı: 13-14, s. 1-2, İstanbul.
- 1963, **Tabii Çevre, Beşeri, Çevre.** (F. Campan ve P. George'dan çeviri) Öğretmen Kitapları: 82, İstanbul.



### **İbrahim Hakkı AKYOL** (1888-1950)

İbrahim Hakkı Akyol, 6 Temmuz 1888'de Silistre'de doğmuştur. İlk ve orta öğrenimini Silistre'de yapan Akyol, 1900 yılında iyi derece ile Silistre Ekalliyet Mektebi'nden diploma almıştır. Okuldaki başarısından dolayı hükümet bursu ile Galatasaray Sultanisi'ne kabul edilen Akyol, burasını da pekiyi derece ile bitirmiş ve 1908'de meşrutiyetin ilk yılında, Maarif Nezareti tarafından Avrupa'ya öğrenci göndermek için açılan sınavı kazanarak Lausanne Üniversitesi'nde üç yıl süresince fiziki ve doğa bilimler lisansını yapmış ve Balkan Harbi sırasında İstanbul'a dönmüştür. Sırası ile Trabzon, Kabataş ve Galatasaray Liselerinde fizik, kimya, ulümu tabiiye muallimliği (doğa bilimleri öğretmenliği) yapan Akyol 1916 yılında Ziraat ve Maadin Nezareti (Tarım ve Maden Bakanlığı) tarafından bu defa da, maden mühendisliği eğitimi için Almanya'ya gönderilmiş, Berlin'deki Technische Hochschule'de üç yıl kalmıştır. 1923 yılında Darülfünun Edebiyat Fakültesi'nde fiziki coğrafya hocalığı için açılan sınava giren Akyol, sınavı kazanmış, Türkiye'de fiziki coğrafyanın ve modern coğrafya fikrinin yerleşmesinde öncü coğrafyacılarından birisi olmuştur. Türk Coğrafya kurumunun kurucularından olan, Edebiyat Fakültesi coğrafya ordinaryüs profesörü İbrahim Hakkı Akyol 19 Haziran 1950 tarihinde vefat etmiştir.

### **Yayınları**

- 1924, **Geyve civarında Yılanda Heyelanı.** (Ahmet Müştak ve Ahmet Malik ile), İstanbul.
- 1924, "Anadolu İklimi" Anadolu Mecmuası, S: 3, s. 96-103. , İstanbul
- 1924, "Anadolu İklimi" Anadolu Mecmuası, S: 4, s. 140-144. , İstanbul
- 1924, "Anadolu İklimi" Anadolu Mecmuası, S: 5, s. 188-191. , İstanbul
- 1924, "Anadolu İklimi" Anadolu Mecmuası, S: 7, s. 257-261. , İstanbul
- 1924, "Anadolu İklimi" Anadolu Mecmuası, S: 8, s. 287-291. , İstanbul
- 1925, **Umumi Coğrafya (Tabii, İktisadi, Beşeri).** (L. Galoudec ve F. Maurette'den tercüme), 2. Cilt. İstanbul.
- 1927, **Nebatlar Âlemi (Liselerin Birinci Devresinde Okutulmak Üzere).** İstanbul.
- 1928, **Umumi Coğrafya.** İstanbul.
- 1929, **Tepeköy-Torbalı-İzmir Zelzelesi.** (Hamit Nafiz [Pamir] ile), Darülfünun Jeoloji Enstitüsü Neşriyatı No: 1, İstanbul.
- 1930, **Recherches Sur la Structure de la Region de Smyrne, İzmir Civarının Bünyesine Ait Tetkikler.** (E. Chaput ile), İstanbul Darülfünun Coğrafya Neşriyatından Sayı: 1, İstanbul.

- 1930, "İzmir Civarının Bünyesine Ait Tetkikler" (E. Chaput ile), Darülfünun Edebiyat Fakültesi Mecmuası, C: VII. S: III, s: 161-183. İstanbul
- 1930, **Remarques sur la Circulation et l'Utilisation des Eaux Aux Environs d'Angora, Ankara Civarında Suların Cereyanına ve Onlardan İstifadeye Dair Mülâhazalar.** (Ernest Chaput ile), İstanbul Coğrafya Neşriyatından Sayı: 2, İstanbul.
- 1930, "Ankara civarında Suların Cereyanına ve Onlardan İstifadeye Dair Mülâhazalar" (E. Chaput ile) Darülfünun Edebiyat Fak. Mecm. C: VII, S: IV, s: 241-251, İstanbul.
- 1930, "Coğrafi Hareketler: Yugoslavya (Belgrad) Darülfünunu Coğrafya Talebesinin İstanbul'u Ziyaretleri" Darülfünun Edebiyat Fakültesi Mecmuası, Cilt: VII, Sayı: IV, s. 303-319, İstanbul.
- 1931, **Orta ve İç Asyanın Fiziki Coğrafyasına Bir Nazar.** Türk Tarihinin Ana Hatları Eserinin Müsveddeleri Seri II, No: 12. İstanbul.
- 1931, Türklerin Ziraat ve Hayvancılık Sahasındaki Tesirleri ve Hizmetleri. Türk Tarihinin Ana Hatları Eserinin Müsveddeleri Seri II, No: 36. İstanbul.
- 1931, "İstanbul'un İklimi" İstanbul Şehir İstatistiği Yıllığı, 1930-1931. s. 3-33. İstanbul.
- 1932, "İstanbul Vilayetinin Tabii Coğrafyasına Bir Nazar" Darülfünun Edb. Fak. Mecmuası, Cilt: VIII, Sayı: 1, s. 26-34, İstanbul.
- 1934, **Le Meandre de Gölcük Pres du Bosphore, Gökusu Vadisinde (Boğaziçinde) Gölcük Menderesi.** (E. Chaput ile), İstanbul Üniversitesi Coğrafya Enst. Neş. Sayı: 3, İstanbul.
- 1938, "Kırşehir Zelzelesi Münasebetiyle" Ülkü Dergisi, C: 11, Sayı: 64, s. 303-306, Ankara.
- 1939, **Fiziki Coğrafya İstilahlarına Dair Lügatçe.** İstanbul.
- 1940, **Umumi Coğrafya** (Lise I için), (Ali Macit [Arda] ile), İstanbul.
- 1940, "Erzincan Zelzelesi ve Son Feyezanlar" Ülkü Dergisi, C: 14, Sayı: 84, s. 499-512, Ankara.
- 1940, "Erzincan Zelzelesi ve Son Feyezanlar Dolayısıyla" Ülkü Dergisi, C: 15, Sayı: 85, s. 17-22, Ankara.
- 1940, "Erzincan Zelzelesi ve Son Feyezanlar Dolayısıyla" Ülkü Dergisi, C: 15, Sayı: 86, s. 113-123, Ankara.
- 1940, "Tanzimat Devrinde Bizde Coğrafya ve Jeoloji" MEB, Tanzimat Kitabı, s. 511-577, İstanbul.
- 1941, **Umumi Coğrafya Başlangıç ve Geofizik notları.** Yenidevir Basımevi, İstanbul.
- 1941, "Coğrafi Terbiye" Ülkü Dergisi, C: 17, S: 102, s. 489-493, Ankara.
- 1941, **Umumi Coğrafya.** (Ali Macit Arda ile), İstanbul.
- 1941, **Mevzii Coğrafya (Coğrafi Mıntıklar) Notları.** İstanbul.
- 1941, **Umumi Coğrafya (Başlangıç ve Geofizik) Notları.** Edebiyat Fak. Ders Notlarından: 1, İstanbul.
- 1942, **Genel Coğrafya.** (Ali Macit Arda ile), Lise I. Sınıflar için. (1944'te kısaltılmış tabı yapılmıştır)
- 1942, **27 Birincikanun 1939 Erzincan Depremi (Batı Kısmı).** (E. Parejas ve E. Altınlı ile), İstanbul Üniversitesi Fen Fakültesi Monografileri (Tabii İlimler Kısmı) Sayı: 10, İstanbul..
- 1942, "Arz" MEB İslam Ansiklopedisi, C: 1, s. 653-657, İstanbul.
- 1943, "Son Yarım Asırda Türkiye'de Coğrafya I: Mutlakiyet Devrinde Coğrafya" Türk Coğr. Derg. Sayı: 1, s. 3-15, Ankara.
- 1943, "Son Yarım Asırda Türkiye'de Coğrafya II: Meşrutiyet Devrinde Coğrafya", Türk Coğr. Derg. S: 2, s. 121-136, Ankara.
- 1943, "Son Yarım Asırda Türkiye'de Coğrafya III: Cumhuriyet Devrinde Coğrafya", Türk Coğr. Derg. S: 3-4, s. 247-276, Ankara.
- 1943, "Çorum ve Erbaa Depremleri" (Hamit Nafiz Pamir ile), Türk Coğrafya Dergisi Sayı: II, s.

## Türkiye Coğrafyacı Biyografileri

- 234-240, Ankara.
- 1944, "Osmanlı Türklerinde Coğrafya" (J. Kramers'ten genişletilerek) MEB İslam Ansiklopedisi, C: 3, s. 202-220, İstanbul.
- 1944, "Türkiye'de Basınç, Rüzgârlar ve Yağış Rejimi" Türk Coğr. Derg. Sayı: 5-6, s. 1-34, Ankara.
- 1944, "Ölümlerinin Yıldönümü Münasebetiyle; Müderris Faik Sabri Duran ve Prof. Ernest Chaput", Türk Coğr. Derg. Sayı: 5-6, s. 143-152, Ankara.
- 1945, "Atmosfer Sarsımları ve Türkiye'deki Hava Tipleri" Türk Coğr. Derg. Sayı: 7-8, s. 1-36, Ankara.
- 1947, "Türkiye'de Akarsu Sistemleri ve Rejimleri" Türk Coğr. Derg. Sayı: 9-10, s. 1-36, Ankara.
- 1947, "Türkiye'nin Yarım Milyonda Bir (2 mm) Yeni Hartası Münasebetiyle" Türk Coğr. Derg. Sayı: 9-10, s. 99-102, Ankara.
- 1948, "Coğrafya Terimlerine Dair" Bilgi Dergisi, C: 2, Sayı: 19, s. 98-102, İstanbul.
- 1949, "Coğrafya Terimlerine Dair" Bilgi Dergisi, C: 3, Sayı: 24, s. 98-102, İstanbul.
- 1949, "Türkiye'de Akarsu Rejimleri I" Türk Coğrafya Dergisi Sayı: 11-12, s. 1-34, Ankara.
- 1950, "Régime des Cours Deam Méditerranéens de l'Asie Mineure" XVI Cong Int. Geograp. , s. 325-333, Lisbonne
- 1951, "Maksat" İstanbul Üniversitesi Coğrafya Enstitüsü Dergisi Sayı: 1, s. 1, İstanbul.
- 1951, "Türkiye'de Yeni Meteoroloji Rasatları Serisinin Coğrafi Neticeleri" İstanbul Üniversitesi Coğrafya Enstitüsü Dergisi Sayı: 1, s. 2-58, İstanbul.
- 1951, **Umumi Coğrafya, I, Bölüm: Giriş.** İ. Ü. Yay. No: 482, Edebiyat Fak. Coğrafya Enst. Neşriyatı No: 13, İstanbul.
- 1952, "İklim Noktasından Boğaz Nahiyesinin Nebati Çehresi" Tedrisat Mecmuası, Sayı: 11, s. 39-40, İstanbul.
- 1955, "Mezopotamya'da Mekân İlimlerinin Kaynakları" Felsefe Arkivi, Cilt: III, Sayı: 2, s. 101-122, İstanbul.
- 1972, "Tanzimat Devrinde Coğrafya ve Jeoloji ile İlgili Kaynaklar" Belgelerle Türk Tarihi Derg. Sayı: 59, s. 56-62, İstanbul.
- 1972, "Tanzimat Devrinde Bizde Coğrafya ve Jeoloji II" Belgelerle Türk Tarihi Dergisi, Sayı: 60, s. 79-88, İstanbul.
- 1972, "Tanzimat Devrinde Bizde Coğrafya ve Jeoloji III" Belgelerle Türk Tarihi Dergisi, Sayı: 61, s. 79-84, İstanbul.
- 1972, "Tanzimat Devrinde Bizde Coğrafya ve Jeoloji IV" Belgelerle Türk Tarihi Dergisi, Sayı: 62, s. 78-81, İstanbul.
- 1999, "Tanzimat Devrinde Bizde Coğrafya ve Jeoloji" MEB, Tanzimat Kitabı II. Cilt, s. 511-577, (2. Baskı), MEB Yay. No: 3275, İstanbul.
- 2001, "Tanzimat Devrinde Coğrafya ve Jeoloji ile İlgili Kaynaklar" Belgelerle Türk Tarihi Derg. (3. Seri) Sayı: 59, s. 56-62, İstanbul.
- 2002, "Tanzimat Devrinde Bizde Coğrafya ve Jeoloji II" Belgelerle Türk Tarihi Dergisi, (3. Seri) Sayı: 60, s. 79-88, İstanbul.
- 2002, "Tanzimat Devrinde Bizde Coğrafya ve Jeoloji III" Belgelerle Türk Tarihi Dergisi, (3. Seri) Sayı: 61, s. 79-84, İstanbul.
- 2002, "Tanzimat Devrinde Bizde Coğrafya ve Jeoloji IV" Belgelerle Türk Tarihi Dergisi, (3. Seri) Sayı: 62, s. 82-85, İstanbul.







### **Théodore LEFEBVRE** (1889-1943)

Théodore Lefebvre, 23 Şubat 1889 tarihinde Fransa'nın kuzeyinde Croix'te doğmuştur. Orta ve yüksek öğrenimini Lille'de yapmıştır. 1912'de Lille Üniversitesi'nin tarih-coğrafya bölümünden lisans diploması almış, bu arada ünlü coğrafyacı Albert Demangeon (1872-1940)'un öğrencisi olmuştur. 1913'te lisans mezuniyet tezi olarak hazırladığı ve tarihi coğrafya etüdü olan "La Vie Rurale en Pévèle" konulu çalışmasını Lille'de yayınlamıştır. 1914'te agrégation sınavını kazanan ve öğretmenliğe kabul edilen Lefebvre, bu yıllarda Avrupa'da başlayan Birinci Dünya Savaşı'na katılmıştır. Savaştan sonra 1918'de Pau Lisesi'ne öğretmen olarak atanmış, daha sonrada Bordeaux Lisesi'nde çalışmıştır. 1925-1928 yılları arasında, İstanbul Darülfünun Coğrafya Şubesi'nde müderris olarak görevlendirilmiştir. Bu dönemde Lefebvre'nin henüz doktorası ve akademik bir geçmişi mevcut değildir.

Lefebvre, 1930-1931 yıllarında Amiens Lisesi'nde, 1931-1933 arasında Paris'te Charlemagne Lisesi'nde öğretmenliğe devam etmiştir. Demangeon'a göre, Fransız ekolünün en iyi monografyaları arasında yer alan, "Les Modes de Vie dans les Pyrénées Atlantiques Orientales" adını taşıyan çalışması 1933'te Paris Üniversitesi'nde doktora tezi olarak kabul edilmiştir. 1933-1937 yılları arasında Poitiers Üniversitesi'nde öğretim görevlisi olarak çalışan Lefebvre, 1937'de profesörlüğe yükseltilmiş ve Poitiers Coğrafya Enstitüsü'nün müdürlüğünü üstlenmiştir. 1940'ta Groupe Poitevin d'Études Géographiques'ın kurucusu ve başkanı olarak hizmet vermiştir. Lefebvre, yaşam tarzları ve kırsal konutlar gibi beşeri coğrafyanın çeşitli konuları kapsamında Batı Polonya, Senegal ve Sudan ile ilgili çalışmalar yapmış, 1931'de Paris, 1934'te Varşova ve 1938'de Amsterdam uluslararası coğrafya kongrelerine katılmış ve çeşitli bildirimler sunmuştur. Poitiers Üniversitesi coğrafya profesörü iken, İkinci Dünya Savaşı sırasında ülkesinin işgaline direnişi nedeniyle Alman Nazileri tarafından tutuklanan ve idama mahkûm edilen Lefebvre, 3 Aralık 1943'te Almanya'da Wolfenbüttel Cezaevi/toplama kampında idam edilmiştir.

### ***Türkiye ile ilgili yayınları***

1927, "Le Vilayet de Mossoul" Annales de Géographie, Tome 36, No. 199, s. 76-81, Paris.

1927, "Le Bassin Houiller d'Eregli-Inebolou" Annales de Géographie, Volume 36, No. 204, s. 554-558, Paris.

1927, "Türkiye Coğrafyasına Dair Sualler -Tabii, Beşerî ve İktisadî Coğrafya-" (Çev. Mehmet

- Besim [Darkot]], Darülfünun Edebiyat Fakültesi Mecmuası, Cilt V, Sayı 4-5, s. 446- 485, İstanbul.
- 1928, “La Densité de la Population en Turquie en 1914 et en 1927” *Annales de Géographie*, Tome 37, No. 210, s. 520-526. Paris.
- 1929, “La Pêche en Turquie et en Particulier Dans la Zone des Détroits et la Mer Noire” *Annales de Géographie*, Volume 38, No. 215, s. 470-479, Paris.
- 1930, “La Culture de la Vigne en Turquie” *Annales de Géographie*, Tome 38, No. 218, s. 186-190, Paris.



### **M. Niyazi ERENBİLGE** (1890-1947)

Mustafa Niyazi Erenbilge, 1890 yılında Selânikte doğmuş, 1908 de Harbiye mektebini bitirmiştir. Alman coğrafyacısı Ewald Banse ile tanıştığı Trablusgarp savaşına, Balkan ve I. Dünya Savaşı'na katılmıştır. 1920'de askerlik görevinden istifa ederek ayrılmış, 1926'da yeniden memuriyete dönmüş ve Halıcıoğlu Askeri Lisesi coğrafya ve tarih öğretmenliğine tayin edilmiş, daha sonra yine askeri liseler olan Maltepe ve Kuleli liselerinde bu görevi sürdürmüştür. Yirmi yıla yakın öğretmenlik yaptıktan sonra, sağlık sorunları nedeniyle, 22 Şubat 1943'te Hava Savunma Bölge Komutanlığı Grup Muavinliği'ne tayin edilmiş ve burada 25 Ağustos 1946 tarihine kadar görevine devam etmiştir.

Öğretim sahasındaki verimli faaliyetlerinden başka, lise ve ortaokullara dönük coğrafya kitapları ile çeşitli monografik yayınlarının yanı sıra başka konularda da yayınlar yapmıştır. Bilgi Yurdu adlı bir dergiyi 57 sayı yayınlamıştır. M. Niyazi Erenbilge 29 Nisan 1947 günü vefat etmiştir.

#### **Yayınları**

(tarihsiz, muhtemelen 1921), **Anadolu**. Balıkcıyan Matbaası, Dersaadet.

1931, **Franklin'in Kutup Seyahati**. Necmi-i İstikbal Matbaası, İstanbul.

1931, **Eski Mısırda, İyonyada, Yunanistanda, Romada ve Orta Zamanda Coğrafya**. Türk Tarihinin Ana Hatları Eserinin Müsveddeleri Seri: II, No: 20. Akşam Matbaası, Ankara.

1932, **Alexander von Humboldt'ın Hayat ve Asarı**. Tefeyyüz Kitaphanesi, İstanbul.

1932, **Boğazlar (İstanbul-Çanakkale) Mıntıkası İklimi**. (Erich Obst'dan çeviri), Tefeyyüz Kitaphanesi, İstanbul.

1932, **Meşhur Kâşifler**. Tefeyyüz Kitaphanesi, İstanbul.

1933, **Coğrafya Seyahat Kitapları (birinci kitap)**. Tefeyyüz Kitabevi, İstanbul

1933, **Eski Zamanda Türklerin Coğrafyaya Hizmetleri**. Türk Tarihinin Ana Hatları Eserinin Müsveddeleri: No: 24, Ankara.

1933, **Grönland'ın Şark Sahillerinde**. Tefeyyüz Kitabevi, İstanbul.

1933, **Sven Hedin Orta Asya'da**. Tefeyyüz Kitabevi, İstanbul.

1936, "Türkiye'nin Coğrafya Bakımından Önem ve Değeri" Bilgi Yurdu Dergisi, Sayı: 1, s. 5-9, İstanbul.

1936, "Yirminci Asır Coğrafyacıları Oskar Peschel" (F. Schnoss'den çeviri) Bilgi Yurdu Dergisi, Sayı: 1, s. 9-14, İstanbul.

1936, "Yirminci Asır Coğrafyacıları" (F. Schnoss'den çeviri) Bilgi Yurdu Dergisi, Sayı: 2, s. 36-39, İstanbul.

- 1936, **Habeş Eli ve İtalya - Habeş Harbi**. Aydınlık Basımevi, İstanbul.
- 1936, **Osmanlı Türklerinde Coğrafya**. Türk Tarihinin Ana Hatları Eserinin Müsveddeleri Seri III, No. 13, Akşam Matbaası, İstanbul.
- 1937, "Akdeniz'de İngiltere ile İtalya'nın Stratejik Durumları" Bilgi Yurdu Dergisi, Sayı: 6, s. 181-185, İstanbul.
- 1937, "Sibirya'nın Endüstrileşmesi" Bilgi Yurdu Dergisi, Sayı: 6, s. 186-190, İstanbul.
- 1939, "Seyahat Notları Mudanya-Gemlik-Bursa-Yalova" Bilgi Yurdu Dergisi, Sayı: 25, s. 756-766, İstanbul.
- 1939, "Mudanya-Bursa, Gemlik-Yalova" Bilgi Yurdu Dergisi, Sayı: 26, s. 788-793, İstanbul.
- 1939, "Türkiye'nin Denizleri, Boğazları ve Yalıları: Karadeniz" Bilgi Yurdu Dergisi, Sayı: 27, s. 816-826, İstanbul.
- 1939, "Mudanya-Bursa, Gemlik-Yalova" Bilgi Yurdu Dergisi, Sayı: 27, s. 830-833, İstanbul.
- 1939, "Türkiye'nin İklim Bölgeleri" Bilgi Yurdu Dergisi, Sayı: 28, s. 848-854, İstanbul.
- 1940, "Türkiye'nin Nebat Toplulukları" Bilgi Yurdu Dergisi, Sayı: 30, s. 926-935, İstanbul.
- 1940, **Avrupa Memleketleri Coğrafyası: Birinci Kısım Balkanlar**. İnkılâp Kitabevi, İstanbul.
- 1941, "Fransa'nın Mağlubiyetinde Nüfusun Rolü" Konya Halkevi Aylık Kültür Dergisi, C: V, Sayı: 38, s. 10-18, Konya.
- 1941, "Konya Platformu" Konya Halkevi Aylık Kültür Dergisi, C: V, Sayı: 35, s. 3018-3022, Konya.
- 1941, "Orta Anadolu Sultan ve Emirdağ, Konya Platformu ve Sönmüş Yanar Dağları" Konya Halkevi Aylık Kültür Dergisi, C: V, Sayı: 38, s. 33-40, Konya.
- 1942, "Atılâ, Cengiz ve Timur" Konya Halkevi Aylık Kültür Dergisi, C: VI, Sayı: 44, s. 1-5, Konya.
- 1942, "Azerbaycan Memleket ve Ahali" Konya Halkevi Aylık Kültür Dergisi, C: VI, Sayı: 42, s. 17-30, Konya.
- 1942, "Biga Yarımadası" Konya Halkevi Aylık Kültür Dergisi, C: VI, Sayı: 45, s. 7-8, Konya.
- 1942, "Kocaeli" Konya Halkevi Aylık Kültür Dergisi, C: VI, Sayı: 40, s. 17-22, Konya.
- 1942, "Kütahya-Afyonkarahisar Yaylası" Konya Halkevi Aylık Kültür Dergisi, C: V, Sayı: 39, s. 42-52, Konya.
- 1942, "Kütahya-Afyonkarahisar Yaylası Şimalî Frigya" Bilgi Yurdu Dergisi, Sayı: 48, s. 5-10, İstanbul.
- 1943, "Şimali Anadolu" Konya Halkevi Aylık Kültür Dergisi, C: VII, Sayı: 51, s. 17-19, Konya.
- 1943, "Sicilya Adası" Bilgi Yurdu Dergisi, Sayı: 57, s. 3-6, İstanbul.
- 1946, "Tabiat ve Ekonomi I: Ekonomik Tesirler" Konya Halkevi Aylık Kültür Dergisi, C: X, Sayı: 97-98, s. 1-8, Konya.



**Hamit Sadi SELEN**  
(1892-1968)

Hamit Sadi Selen 1892 yılında İstanbul'da doğmuştur. Ayasofya Rüştüyesinde ilk ve ortaöğrenimini, Darülfünun İhtiyat Şubesinde lise öğrenimini tamamlamıştır. 1914 yılında İstanbul Darülfünunu Edebiyat Fakültesini bitiren Hamit Sadi Selen, 1916 yılında yeni kurulmuş olan Coğrafya Enstitüsünde asistan olarak çalışmış, 1920 yılında İstanbul Yüksek İktisat ve Ticaret Mektebinde coğrafya öğretmeni olmuş, aynı yıl Viyana'ya giderek 1923 yılına kadar Viyana Üniversitesi Coğrafya Şubesinde eğitim görmüştür. Orada Tarihi Belgelere Göre Anadolu'da Türklük adlı bir doktora tezi hazırlamıştır. Türkiye'ye döndükten sonra 1924-1933 yılları arasında İstanbul Darülfünununda, Yüksek Ticaret Mektebinde, Galatasaray ve Darüşşafaka Liselerinde Coğrafya Öğretmenliği yapmıştır. 1934 yılında Ankara'da önce Gazi Terbiye Enstitüsünde görev yapmış daha sonra, Siyasal Bilgiler Okulunun İstanbul'dan Ankara'ya nakli üzerine, 1937 yılından itibaren de Siyasal Bilgiler Okulunda İktisadi Coğrafya dersi profesörlüğüne atanmıştır. Siyasal Bilgiler Okulu fakülteye dönüştürülünce, burada 1953'te kurulan İskân ve Şehircilik Enstitüsünün kuruculuğunu ve on yıldan fazla bir süre müdürlüğünü üstlenmiş bu süreçte bölge planlaması konusunda araştırmalar gerçekleştirmiştir. 28 Ekim 1960'ta Milli Birlik Komitesinin çıkardığı 114 sayılı yasa ile öğretim üyeliği görevinden alınan Selen, 1962 yılında aynı fakülteden emekliye ayrılmıştır. Daimi üyesi olduğu, Türk Tarih Kurumunun aylık toplantılarından birinde bir konuşma yapmak üzere 27 Ekim 1968'de Ankara'ya gelen Selen 29 Ekim 1968 Salı günü vefat etmiştir.

### **Yayınları**

- 1919, **Osmanlı Coğrafya-yı Tabii ve İktisadisi**. Mekteb-i Mülkiyye, İstanbul.
- 1922, **Türkiye'nin Tabii ve İktisadi Coğrafyası**. Orta Mektepler Mahsus. Matbaa-i Amire, İstanbul.
- 1924, "Anadolu Madenleri" Anadolu Mecmuası, S: 6, s. 223-228, İstanbul
- 1924, **Türkiye'nin Tabii ve İktisadi Coğrafyası**. Orta Mektepler Mahsus. Matbaa-i Amire, İstanbul.
- 1925, **Türkiye Coğrafyası: Liselerin Üçüncü Senesi ile Kız ve Erkek Muallim ve İmam ve Hatib Mekteplerinde Tedris Edilmek Üzere**. Kanaat Matbaası, İstanbul.
- 1926, "Anadolu Etnografyası: Tahtacılar" Türk Yurdu Dergisi, Sayı: 21, s. 211-217, Ankara.
- 1926, "Muhtelif Devirlerde Anadolu'nun Yolları ve Cihan Münakalâtına Nazaran Vaziyeti" (F. Taeschner'den çeviri) Darülfünun Edb. Fak. Mecmuası, Cilt: V, Sayı: 1-2, s. 96-108, İstanbul.
- 1926, **İktisadi Coğrafya**. İstanbul Ticaret Mekteb-i Âlisi, İstanbul.

- 1926, **Türkiye Coğrafyası**. İstanbul.
- 1927, **Mevzii Coğrafya, Avrupa Kısım: 1**. (A. Hettner'den çeviri) (Kitaba sonradan 1929'da yeni yazı ile bir kapak takılmıştır) İstanbul Darülfünunu Edebiyat Fak. Neşriyatından. İstanbul
- 1927, "Ankara'ya Dair Bazı Coğrafi Malumat" Hayat Mecmuası, Sayı: 22, s. 15-17, Ankara.
- 1928, **Türkiye'nin Tabii Coğrafyası**. Mekteb-i Mülkiye Matbaası, İstanbul.
- 1928, "Osmanlılarda Coğrafya" (F. Taeschner'den çeviri), Türkiyat Mecmuası, S: II, s. 271-314, İstanbul.
- 1928, "Anadolu'da Bir Tetkik Seyahati" Hayat Mecmuası, Sayı: 65, s. 249-252, Ankara.
- 1928, "Ak Oavadan Gümüş Ovaya" Hayat Mecmuası, Sayı: 71, s. 369-372, Ankara.
- 1928, "Aladağ Manzaraları" Hayat Mecmuası, Sayı: 76, s. 483-486, Ankara.
- 1928, "Anadolu'dan Geçen Kadim Transit Yolları" Türk Yurdu Dergisi, Cilt: 5, Sayı: 28, s. 360-367, İstanbul.
- 1928, "Kocaeli" Hayat Mecmuası, Sayı: 66, s. 269-272, Ankara.
- 1928, **İktisadi Coğrafya** (1. Türkiye). İstanbul.
- 1929, **Coğrafya Dersleri**, Sınıf 7. Tefeyyüz Kitaphanesi, İstanbul.
- 1929, **Türklerde Haritacılık ve Coğrafya**. Türk Tarihinin Ana Hatları Eserinin Müsveddeleri Seri II, No. 40, Akşam Matbaası, İstanbul.
- 1930, **Coğrafya Dersleri**. Sınıf 6. Tefeyyüz Kitaphanesi, İstanbul.
- 1930, **Coğrafya Dersleri**. Sınıf 8. Tefeyyüz Kitaphanesi, İstanbul.
- 1931, "Paşaeli; Şarki Trakya'nın Coğrafyasına ve İktisadi Tarihine Dair Notlar" Türk Hukuk ve İktisat Tarihi Mecmuası, S: 1, s. 71-104, Ankara.
- 1932, **İktisadi Türkiye: Tabii, Beşeri ve Mevzii Coğrafya Tetkikleri**. Yüksek İktisat ve Ticaret Mektebi, Ahmet Said Matbaası, İstanbul.
- 1932, "Nüfus Kesafeti Haritaları" Darülfünun Edb. Fak. Mecmuası, Cilt: VIII, Sayı: 3, s. 106-110, İstanbul.
- 1933, **İktisadi Türkiye: Tabii, Beşeri ve Mevzii Coğrafya Tetkikleri**. İstanbul.
- 1934, **Tatbikatlı Coğrafya Dersleri**. Lise ve orta mektepler için. (Sonraki basımlar her sene, 1935-1945 arası), İstanbul.
- 1936, "Istrabon'a Göre Antakya" Ülkü Cilt: 8 Sayı: 46, s. 250-252, Ankara.
- 1936, "İslam Coğrafyacılarına Göre Antakya" Ülkü Cilt: 8 Sayı: 48, s. 431-433, Ankara.
- 1937, **16'ncı Asırda Yapılmış Anadolu Atlası Nasuh Salâhinin "Menazil"i**. Burhaneddin Basımevi, İstanbul.
- 1937, "Piri Reis'in Şimali Amerika Haritası -Telifi 1528-" Türk Tarih Kurumu Belleten, Cilt: I Sayı: 2, s. 515-518+Harita, Ankara.
- 1937, "Die Nord Amerika-Karte des Pirî Reis (1528)" Türk Tarih Kurumu Belleten, Cilt: I Sayı: 2, s. 519-523+Harita, Ankara.
- 1937, **İktisadi Türkiye, Tabii Beşeri, Mevzii Coğrafya Tetkikleri**. (3. Baskı) İstanbul.
- 1938, **Ticaret Tarihi**. Kültür Bakanlığı Erkek Teknik Öğretim Okulları Ders Kitapları No:9, İstanbul.
- 1938, **Yüksek Yayla III**. Ulusal Ekonomi ve Araştırma Kurumu Yayını, Ankara.
- 1938, **Yüksek Yayla IV**. Ulusal Ekonomi ve Araştırma Kurumu Yayını, Ankara.
- 1939, **Coğrafya İş Atlası, Amerika-Avustralya**. (Faik Reşit Unat ile), İstanbul
- 1939, **Coğrafya İş Atlası, Asya-Afrika**. (Faik Reşit Unat ile), İstanbul
- 1939, **Coğrafya İş Atlası, Avrupa**. (Faik Reşit Unat ile), İstanbul
- 1940, **Coğrafya İş Atlası, Asya-Afrika**. (Faik Reşit Unat ile), 2. Baskı, İstanbul
- 1940, **İktisadi Türkiye: Tabii, Beşeri ve Mevzii Coğrafya Tetkikleri**. Tan Matbaası,

## Türkiye Coğrafyacı Biyografileri

İstanbul

- 1940, "Paşaeli; Şarki Trakya'nın Coğrafyasına ve İktisadi Tarihine Dair Notlar" Türk Hukuk ve İktisat Tarihi Mecmuası, S: 1, s. 71-104, Ankara.
- 1940, "Şimali Anadolu'nun Zenginlikleri" CHP Konferansları Serisi Kitap: 23, s. 33-38, Ankara.
- 1941, **Türklerin Coğrafya İlimine Hizmetleri**. Ankara.
- 1941, "Türkiye'nin Coğrafi Bölgelere Taksimine Dair Bir Muhtıra" Birinci Coğrafya Kongresi, Raporlar, Müzakereler, Kararlar. Maarif Vekilliği Yayını, s. 251-255, Ankara.
- 1941, **Fırat-Dicle**. Ulusal Ekonomi ve Artırma Kurumu Yayını, Ankara.
- 1942, **Coğrafya İş Atlası, Avrupa**. (Faik Reşit Unat ile), 2. Baskı. İstanbul
- 1943, **Coğrafya İş Atlası, Amerika-Avustralya**. (Faik Reşit Unat ile), 2. Baskı. İstanbul
- 1943, "Tarihte Şark ve Garp Mefhumları" Türk Tarih Kurumu Belleteni, Cilt: VII Sayı: 27, s. 543-547, Ankara.
- 1943, "Türkiye'nin Kapalı Ekonomi Ülkesi Olarak İncelenmesi" Türk Coğr. Derg. Sayı: 1, s. 42-50, Ankara.
- 1943, "16. Asırda Yapılmış Anadolu Atlası: Nasuh Silâhî'nin Menâzil'i" II. Türk Tarih Kongresi, Bildiriler, s. 813-817. İstanbul.
- 1943, "Türkiye'nin Yol Sistemi" Türk Coğr. Derg. Sayı: 3-4, s. 352-371, Ankara.
- 1945, "Türkiye'de Köy Yerleşmeleri ve Şehirleşme Hareketleri" Türk Coğr. Derg. Sayı: 7-8, s. 97-106, Ankara.
- 1945, "1895 Yılında Londra'da Toplanan Coğrafya Kongresine Osmanlı Devleti Adına İştirak Eden Namık Kemal'in Raporu Hakkında" Türk Coğr. Derg. Sayı: 7-8, s. 169-170, Ankara.
- 1945, "İş Hayatımızın Problemleri" Ankara Üniv. Siyasal Bilgiler Fak. Dergisi, Cilt: 1 Sayı: 3, s. 352-371, Ankara.
- 1945, **Türkiye Coğrafyasının Ana Hatları**. Ankara.
- 1946, **Dünya Ticaretinin Coğrafi Esasları**. Güven Basımevi, İstanbul.
- 1946, "Hayvancılığımız ve Bakımlı Mera Problemi" Türk Ekonomisi Dergisi, S: 32, s. 37-39, Ankara.
- 1947, **Ticaret Tarihi**. (2. Baskı) Milli eğitim Basımevi. İstanbul.
- 1947, "Birleşik Amerika ve Sovyetler Birliği" Ankara Üniv. Siyasal Bilgiler Fak. Dergisi, Cilt: 2, Sayı: 1-2, s. 182-191, Ankara.
- 1947, "Bugünkü İtalya" İlköğretim Dergisi, Cilt: 12, Sayı: 225-227, s. 2952-2953, Ankara
- 1947, "Doğu Akdeniz ile Karadeniz'in Siyasi Coğrafyasına Dair" Ankara Üniv. Siyasal Bilgiler Fak. Der. C: II, S: 3-4, s. 410-414, Ankara.
- 1947, "İkinci Dünya Harbinden Sonra İtalya" İlköğretim Dergisi, Cilt: 12, Sayı: 223-224, s. 2920-2921, Ankara
- 1947, "Kore Coğrafyası" Coğrafya Dünyası Dergisi, Cilt: 1, Sayı: 1, s. 3-9, Ankara.
- 1948, **Genel Coğrafya Esasları**. Milli Eğitim Basımevi, Ankara.
- 1948, "Evliya Çelebi Adana Bölgesinde" Ülkü Dergisi, Cilt: II, Sayı: 17, s. 13-14, Ankara.
- 1948, "Evliya Çelebi Çukurova'da" Ülkü Dergisi, Cilt: II, Sayı: 18, s. 19-21, Ankara.
- 1948, "Strabon'a Göre Eski Çağlarda Doğu Anadolu" Ankara Üniv. Siyasal Bilgiler Fak. Dergisi, Cilt: III, Sayı: 1-2, s. 237-246, Ankara.
- 1948, "Strabon'a Göre Eski Çağlarda Güney Anadolu Taşeli ve Çukurova" Ankara Üniv. Siyasal Bilgiler Fak. Dergisi, Cilt: III Sayı: 3-4, s. 305-313, Ankara.
- 1949, **1945 Sayımına Göre Türkiye Nüfus Haritası**.
- 1949, "Doğu Anadolu Yolları ve Manzaraları" Türk Coğr. Derg. Sayı: 11-12, s. 102-109, Ankara.
- 1950, "Kore Yarımadası" Coğrafya Dünyası Dergisi, Sayı: 1, s. 3-10, İstanbul.
- 1950, "Karadeniz Coğrafyası" Coğrafya Dünyası Dergisi, Sayı: 2, s. 103-107, İstanbul.



- 1951, "Marmara Denizi" Coğrafya Dünyası Dergisi, Sayı: 3, s. 208-210, İstanbul.
- 1951, "Dünya Kıt'aları ve Antarktika" Coğrafya Dünyası Dergisi, Sayı: 4, s. 287-289, İstanbul.
- 1952, "Ankara Bölgesi Ormanlık mı idi?" Orman ve Av Dergisi S: 5, s. 110-111, İstanbul.
- 1952, "Kore Yarımadası" İktisadi Uyanış S: 41, s. 5, 18, İstanbul.
- 1952, "Toprak Darlığı" Zafer, Sayı: 1094, s. 2, Ankara.
- 1952, "Toprak Servetimiz" Zafer, Sayı: 1082, s. 2, Ankara.
- 1952, "Siyaset" Zafer, Sayı: 1114, s. 2, Ankara.
- 1953, **Ticaret Tarihi**. İnkılap Kitabevi, İstanbul.
- 1954, "Toprak Servetimiz" Ankara Üniv. Siyasal Bilgiler Fak. Dergisi, Cilt: IX Sayı: 3, s. 47-60, Ankara.
- 1954, **Türkiye Coğrafyasının Anahatları**. Ankara Üniversitesi Siyasal Bilgiler Fakültesi Yay. No: 42-24, Ankara.
- 1955, "Bizans Devleti (395-1453)" Ankara Üniv. Siyasal Bilgiler Fak. Dergisi, Cilt: X, Sayı: 3, s. 64-77, Ankara.
- 1955, "İskân ve Şehircilik Enstitüsü" İskân ve Şehircilik Haftası Konf. s. 1-3, Ankara.
- 1955, "Şehircilik İlimi" İskân ve Şehircilik Haftası Konf. s. 4-6, Ankara.
- 1955, "Türkiye'nin Su Serveti ve İmar İşleri" İskân ve Şehircilik Haftası Konf. s. 61-63, Ankara.
- 1955, "Türkiye'de Bir İç İskân Örneği" İskân ve Şehircilik Haftası Konf. s. 91-97, Ankara.
- 1956, "İrk Meseleleri ve Türk Halkının İrkî Hususiyetleri" Ankara Üniv. Siyasal Bilgiler Fak. Dergisi, Cilt: X Sayı: 4, s. 74-84, Ankara.
- 1955, "Medeniyetin Yayılışı" Ankara Üniv. Siyasal Bilgiler Fakültesi Dergisi, Cilt: X, Sayı: 4, s. 121-133, Ankara.
- 1956, "Yeryüzünün Siyasi Çehresi" Ankara Üniv. Siyasal Bilgiler Fak. Dergisi, Cilt: XI, Sayı: 3, s. 31-38, Ankara.
- 1956, **Ticaret Tarihi**. İnkılap Kitabevi, İstanbul.
- 1956, **Türkiye Coğrafyası**. İstanbul Ticaret Mektebi Yayınlarından. İstanbul.
- 1957, 1955 Sayımına Göre Türkiye'de Nüfus Dağılışı. Ankara Üniv. Siyasal Bilgiler Fakültesi İskân ve Şehircilik Enstitüsü, Ankara.
- 1957, **Türkiye'de Nüfusun Dağılışı**. Doğu Matbaası, Ankara.
- 1957, "Eski Dünyada Dil Meseleleri ve Türkçe" Ankara Üniv. Siyasal Bilgiler Fak. Dergisi, Cilt: XII, Sayı: 1, s. 51-58, Ankara.
- 1957, "Cihannuma" İçinde: Katip Çelebi Hayatı ve Eserleri Hakkında İncelemeler, s. 121-136, TTK Yay. No: VII/33a, Ankara.
- 1957, "Siyasi ve İktisadi Coğrafya" Ankara Üniv. Siyasal Bilgiler Fak. Dergisi, Cilt: XII, Sayı: 4, s. 128-134, İstanbul.
- 1958, "Bölge Planlaması ve Coğrafya" 2. İskân ve Şehircilik Haftası Konf. s. 19-22, Ankara.
- 1959, "Dünya Nüfusu" Türk Yurdu Dergisi, Cilt: 1, Sayı: 5 (275), s. 37, Ankara.
- 1959, "Ege Bölgesi ve Deniz Hudutlarımız" Ankara Üniv. Siyasal Bilgiler Fakültesi Dergisi, Sayı: 1, s. 122-127, Ankara.
- 1959, "Türkiye Nüfusu ve Ülkemizin Özellikleri" Ankara Üniv. Siyasal Bilgiler Fak. 100. Yıl Armağanı, Sayı: 15, s. 213-222, Ankara.
- 1960, **Ticaret Tarihi**. İnkılap Kitabevi, İstanbul.
- 1964, "Yazma Cihannumaya Göre Edirne Şehri" Edirne'nin 600. Fethi Yıldönümü Armağan Kitabı, s. 303-309, Ankara.
- 1964, "Ankaranın Başkent Oluşu" Atatürk Konferansları, TTK Yayınları, Cilt I, s. 95-102., Ankara.
- 1964, "Bölge Plancılığımız Bakımından Edirne Şehri ve Doğu Trakya, (The City of Edirne and

## Türkiye Coğrafyacı Biyografileri

---

- Eastern Thrace in Our Regional Planning” VII. İskân ve Şehircilik Haftası, s. 67-74, 153-155, Ankara.
- 1969, “Ziya Gökalp’e Dair Hatıralar ve Bir Makalesi” Sosyoloji Konferansları 1966-1967,s. 8-16, İstanbul.
- 1970, “Tarih ve Coğrafya’da Konu Birliği” Atatürk Konferansları II, Türk Tarih Kurumu Yay. Seri: XVII, Sa. 2, s. 29-37, Ankara.
- 1985, “Cihannuma” İçinde: Kâtip Çelebi Hayatı ve Eserleri Hakkında İncelemeler, (2. Baskı) s. 121-136, TTK Yay. No: VII/33a, Ankara.
- 1993 "Yazma Cihannumaya Göre Edirne Şehri" Edirne'nin 600. Fethi Yıldönümü Armağan Kitabı, s. 303-309, Ankara.





**Celal AYBAR**  
(1894-1947)

Celal Aybar, 1894 yılında, Erzurum Tortum'da doğmuştur. Yükseköğrenimini İstanbul Hukuk Mektebi'nde 1914'te tamamlamış, yedek subay olarak katıldığı I. Dünya Savaşı'nda İngilizlere tutsak düşmüş, mütareke'den sonra serbest bırakılarak İstanbul'a dönmüştür. Bir süre sonra Anadolu'ya geçerek Kurtuluş Savaşı'na katılmıştır. 1921'den sonra Giresun asliye aza mülazımlığı (Asliye Hukuk Mahkemesi üyeliği) görevine bir yıl sonra da İktisat Vekâleti Deniz Ticareti Şubesi müdürlüğüne atanmış, 1926'da istatistik ve demografi öğrenimi için Belçika'ya gönderilmiştir. 1927'de Brüksel Bağımsız Üniversitesi Siyasal Bilimler Fakültesi'nin İstatistik ve Demografi İlimleri Bölümü'nden sertifika alarak eski görevine dönmüştür. 1927'de önce Başvekalet İstatistik Muamelatı Merkeziye Müdür Muavinliğine, ardından, Fransız istatistik uzmanı Camille Jacquart ile birlikte bugünkü modern istatistik örgütünü kurmak üzere İstatistik Umum Müdürlüğü müdür muavinliğine atanmış, bir süre sonra aynı yerde müşavir, 1937'de de İstatistik Umum Müdürü olmuştur.

Bu görevleri sırasında, önce İstatistik Umum Müdürlüğünü Avrupa ve Amerika'daki seviyeye ulaştırmış ve nüfus sayımlarını daha düzenli bir hale getirmiş, çeşitli konularda istatistikler yayınlanmasını sağlamıştır. Celal Aybar 1936'dan itibaren Mülkiye Mektebi'nin Siyasal Bilgiler Okulu adıyla İstanbul'dan Ankara'ya taşınmasından sonra burada istatistik dersleri okutmayı da üstlenmiştir. Türk Coğrafya Kurumunun kurucularından birisi olan Celâl Aybar Ağustos 1947'de ölümüne kadar kurumun ikinci başkanı olarak kalmıştır.

### **Yayınları**

- 1935, **Belçika Nüfusu**. İstatistik Umum Müdürlüğü; Neşriyat No: 63. Tetkikler Serisi; No: 34. Ecnebi Memleketler Nüfusu; No: 3. Ankara.
- 1935, **Bulgaristan Nüfusu**. İstatistik Umum Müdürlüğü, Neşriyat No: 61, Tetkikler Serisi 32, Ecnebi Memleketler Nüfusu No: 2, Ankara.
- 1935, **Türkiye İkinci Genel Nüfus Sayımı 1935**. İstatistik Umum Müdürlüğü; Neşriyat No: 99. Tetkikler Serisi; No: 54. Ankara.
- 1937, **Jimnastik ve Spor Cemiyetleri İstatistiği**. (H. Bunle'den çeviri). İstatistik Umum Müdürlüğü; Neşriyat No: 106. Tetkikler Serisi; no: 59. Ankara.
- 1937, **Muhtasar Demografi: Nüfus İlimi**. İstatistik Umum Müdürlüğü; Neşriyat no: 95. Tetkikler Serisi; No: 52. Ankara.
- 1937, **Nazari ve Tatbiki İstatistik Dersleri**. (Tecim Liseleri Müfredat Programına Uygundur). (Sabit Aykut ile). Maarif Vekaleti Ertik ve Teknik Öğretim Okulları Ders

- Kitapları; No:5. İstanbul.
- 1939, **Osmanlı İmparatorluğu'nun Ticaret Muvazenesi 1878-1913**. İstatistik Umum Müdürlüğü Neşriyat No: 132, Tetkikler Seri No: 73. Ankara.
- 1941, "1940 Genel Nüfus Sayımı: Metod ve Alınan Muvakkat Neticeler" İstanbul Üniversitesi İktisat Fakültesi Mecmuası Cilt: 2, s. 59-69. İstanbul.
- 1941, **Teorik ve Teknik İstatistik Dersleri**. Siyasal Bilgiler Okulu Yayınlarından; No:8. Ankara.
- 1943, "Türkiye Nüfusunun Artışı ve Yaş Ayrılışı Bakımından Artma Umutları" Siyasal Bilgiler Fakültesi Dergisi C: 1, S: 1, s. 143-158. , Ankara.
- 1943, "Türkiye'de İstatistik" Türk Coğr. Derg. Sayı: 1, s. 93-96, Ankara.
- 1943, "Türkiye'de Okuryazarlık Gelişimi" Türk Coğr. Derg. Sayı: 3-4, s. 369-377, Ankara.
- 1943, **İçtimai Morfoloji: Nüfus ve İçtimai Hadiseler**. (Ş. İnan ile, M. Halbwachs'tan çeviri) İstatistik Umum Müdürlüğü; Neşriyat No: 228. Tetkikler Serisi; no: 102. Ankara.
- 1943, **Zamanımızın Nüfus Meseleleri**. (R. R. Kuczinski ve S. Nasu'dan çeviri). İstatistik Umum Müdürlüğü; Neşriyat No: 212. Tetkikler Serisi; No: 94. Ankara.
- 1944, "Türkiye'de Boşanmalar" Siyasal Bilgiler Fakültesi Dergisi C: 1, S: 2, s. 301-317. Ankara.
- 1944, "Türkiye'de Zeytincilik" Türk Coğr. Derg. Sayı: 5-6, s. 153-165, Ankara.
- 1944, **Milli Gelir Tahminlerinde Usuller ve Bulgaristan'ın Tahmini Milli Geliri, 1924-35**. (A. Tchakaloff'dan çeviri). İstatistik Umum Müdürlüğü; Neşriyat No: 235. Tetkikler Serisi; No: 108. Ankara.
- 1945, "Türkiye'de Mahkûmlar ve Suçlar" Siyasal Bilgiler Fakültesi Dergisi C: 1, S: 3, s. 604-642, Ankara.
- 1946, "Nüfus ihtiyarlanması" (J. Daric'ten çeviri). İçinde: Günün Nüfus Meseleleri. s. 1-10. İstatistik Umum Müdürlüğü Yay. No: 225, İncelemeler Serisi No: 115, Ankara.
- 1946, "Teknik Terakki, Harp Tahripleri ve Optimum Nüfus" (G. Letinier'den çeviri). İçinde: Günün Nüfus Meseleleri. s. 11-29. İstatistik Umum Müdürlüğü Yay. No: 225, İncelemeler Serisi No: 115, Ankara.
- 1946, **Milli Gelir ve Milli Gider**. (M. Fotozoğlu ile, J. E. Meade ve R. Stone'dan çeviri). Başbakanlık İstatistik Genel Müdürlüğü Yayınlarından: 245, Tetkikler serisi No: 112, Ankara.
- 1946, "Türkiye'de Mahkûmlar ve Suçlar" Siyasal Bilgiler Fakültesi Dergisi C: 1, S: 4, s. 844-875. Ankara
- 1947, **Türkiye Milli Geliri: 1943 ve 1944**. (Ş. İnan, O. F. Uyguç, M. Fotozoğlu, İ. F. akıncı ile) İstatistik Genel Müdürlüğü; Yayın No: 275. İncelemeler Serisi; No: 124. Ankara.



**Herbert LOUIS**  
(1900-1985)

Herbert Louis 12 Mart 1900 tarihinde Almanya Berlin'de doğmuştur. Berlin Üniversitesi Fen Fakültesinde coğrafya, jeoloji ve fizik tahsil etmiştir. 1925 yılında aynı üniversitede Albrecht Penck yanında doktora ve 1930 senesinde habilitasyonunu tamamlamış, 12 Ağustos 1935'te Berlin Üniversitesi Coğrafya Profesörlüğüne tayin edilmiştir. 1935 Kasım ayında Maarif Vekâleti tarafından, Ankara'ya davet edilen Louis, yeni kurulmakta olan Dil ve Tarih-Coğrafya Fakültesinde, 23 Ekim 1935'te görevlendirilmiştir. 8 yıl devamlı olarak DTCF'de öğretim ve araştırma faaliyetlerinde bulunmuştur. Türk Coğrafya Kurumunun kurucu üyelerindendir. Birinci Coğrafya Kongresine katılmış. "Türkiye Coğrafyasının bazı esasları" adlı raporunun savunmasını yapmıştır. Hazırlanmasında önemli katkıları olan, bölge taksimatı, üzerinde yapılan bazı küçük değişikliklerle kabul edilmiştir. 1943 yılında Almanya'nın Kolonya Üniversitesi Coğrafya Ordinaryüslüğüne tayin edilmiş ve memleketimizden ayrılmıştır. 10 yıl bu görevinde kalarak 1952 yılında Münih Üniversitesi Coğrafya Ordinaryüslüğüne atanmıştır. 1965-1966 yıllarında misafir profesör olarak tekrar DTCF'ye gelmiş, 16 Mayıs 1966'da ayrılmıştır. Louis, 11 Temmuz 1985 tarihinde vefat etmiştir.

### ***Türkiye ile ilgili Yayınları***

- 1938, "Eiszeitliche Seen in Anatolien" Zeitschrift der Gesellschaft für Erdkunde zu Berlin, S: 7-8, s. 267-285.
- 1938, "Über alte Hochstände anadoluischer Seen" Internationaler Geographenkongress Amsterdam, Band II, Sec. A-F. s. 235-335. Leiden.
- 1938, "Anatolien" Geographische Zeitschrift N: 45, s. 353-376.
- 1939, **Das natürliche Pflanzenkleid Anatoliens, geographisch gesehen.** Geographische Abhandlungen, 3. Reihe, H. 12, Stuttgart.
- 1940, **Die Bevölkerungskarte der Türkei.** Berliner Geographische Arbeiten, 20, Berlin.
- 1940, "Bericht über den Elephantidenfund von Ankara-Demirtepe" Maden Tetkik ve Arama Enstitüsü Mecmuası, Cilt: 19 s. 205-206. Ankara.
- 1941, "Der Erste Türkische Geographie - Kongreß in Ankara 6. - 21. Juni 1941" Peterm. Geogr. Mittheilungen, H: 87, s. 311-314, Gotha.
- 1941, "Türkiye Coğrafyasının Bazı Esasları" Birinci Coğrafya Kongresi (6-21 Haziran 1941), Raporlar, Müzakereler, Kararlar, s. 172-228. Ankara.
- 1942, "Ankara Dil ve Tarih-Coğrafya Fakültesi Coğrafya Enstitüsünün Öğretim Gezintileri" Dil ve Tarih-Coğrafya Fakültesi Dergisi, C: I, Sayı: 1, s. 91-98. Ankara.
- 1943, "Bobek, Hans: Die gegenwärtige und eiszeitliche Vergletscherung im zentralkurdischen

- Hochgebirge (Osttaurus, Ostanatolien) Zeitschrift für Gletscherkunde, Cilt 27, 1940, s. 50-87" (Yayın Tanıtımı), Türk Coğrafya Dergisi Yıl: I, Sayı II, s. 243-244. Ankara.
- 1943, "Lembke, Herbert: Eine neue Karte de Jahresniederschläges im westlichen Vorderasien. Petermanns Geographische Mitteilungen, Gotha 1940, s. 217-225 (Bir hartası vardır)" (Yayın Tanıtımı), Türk Coğrafya Dergisi Yıl: I, Sayı II, s. 244. Ankara.
- 1943, "İç Anadolu ve Coğrafi Hudutları" Türk Coğrafya Dergisi Sayı 1, s. 51-70. Ankara.
- 1944, "Die Spuren eiszeitlicher Vergletscherung in Anatolien" Geologische Rundschau 34, S. 447-481.
- 1948, "Probleme der Kulturlandschaftsentwicklung in Inneranatolien" Erdkunde 2, s. 146-151.
- 1956, "Die Entstehung der Poljen und ihre Stellung in der Karstabtragung auf Grund von Beobachtungen im Taurus" Erdkunde, Band X, s. 33-53.
- 1957, "Die Junge Kulturgeographische Entwicklung der Türkei" 30. Deutscher Geographentag, Hamburg, Tagungsberichten und Wissenschaft Abhandlungen Franz Steiner Verlag, Wiesbaden, s. 59-72.
- 1959, "Zum Problem der Wirtschaftskarte (erläutert am Beispiel der Karten von Frankreich und der Türkei im Großen Herder Atlas)" Erdkunde 13, s. 231-234.
- 1966, "Jeomorfolojinin Ana Kavramlarındaki Yeni Gelişmeler Hakkında" (Çev. Oğuz Erol), Ankara Üniversitesi Coğrafya Araştırmaları Dergisi, Sayı 1, s. 321-342. Ankara.
- 1970, "Städtische und Ländliche Bevölkerungszunahme in der Türkei zwischen 1935-1965" Deutsche Geographische Forschung in der Welt von Heute, Festschrift für Erwin Gentz, Kiel, s. 155-166.
- 1970, "Zur Geomorphologie der Umgebug von Ankara" Ankara Üniversitesi Dil ve Tarih-Coğrafya Fakültesi Dergisi, C: XXVIII, S: 1-2, s. 1-30. Ankara.
- 1972, "Die Bevölkerungsverteilung in der Türkei 1965 und ihre Entwicklung seit 1935 mit einer Karte" Erdkunde 26, S. 161-177.
- 1979, "Die Stellung Anatoliens am Rande Europas" Grothusen, K. -D. (Hrsg. ): Die Türkei in Europa, Göttingen, S. 11-14.
- 1985, **Landeskunde der Türkei, Vornehmlich aufgrund eigener Reisen.** Erdkundliches Wissen; 73, Wiesbaden, Stuttgart.



**Ahmet ARDEL**  
(1902-1978)

Ahmet Hulusi Ardel, 1902 yılında İstanbul'da doğmuştur. Çocukluk yıllarını Üsküdar'da geçiren Ardel, ilk öğretmen okulunu bitirip yüksek muallim mektebine girmiş, 1927 yılında Edebiyat Fakültesi Coğrafya Şubesinden mezun olmuştur. Üniversite öğretimi esnasında A. M. Arda, H. S. Selen, İ. H. Akyol, T. Lefebvre, E. Chaput gibi değerli hocalardan ders almış, Fransa'ya gönderilmiş ve oradan 1931 yılında lisans diplomasını almıştır. 1932 yılında Cezayir Yaylalarında bazı çalışmalar yaparak Tarih-Coğrafya dalında "Yüksek Etüd" diplomasına hak kazanmıştır. 1932'de yurda dönmüş ve yüksek öğretmen okulunda görevlendirilmiştir. Kısa bir süre için orta öğretimde hocalık yapmıştır. 1933 yılında İstanbul Üniversitesi Edebiyat Fakültesi Coğrafya Bölümüne doçent olarak atanmış ve Umumi Coğrafya Kürsüsünü yönetmeye başlamıştır. 1942 yılında profesör, 1958 yılında da Ordinaryüs Profesörlüğe yükseltilmiştir. 1973 yılında yaş haddinden emekli olmuştur.

Ardel, diğer çalışmalarının yanı sıra, başkanı olduğu kürsünün ihtiyacı olan üniversite ders kitapları da hazırlamıştır. Umumi Coğrafya Dersleri adı altında Klimatoloji, İdroğrafya, Jeomorfolojinin Prensipleri adlı eserlerini hazırlamıştır. Ardel, Türk coğrafyasının sesini yabancı ülkelere duyuran ilk bilim adamlarımızdan biridir. 1938 Amsterdam, 1965 Varşova Uluslararası Coğrafya Kongrelerine, INQUA'nın V. ve VI. Uluslararası toplantılarına ve Commission International pour l'exploration Scientifique de la Mediterranée'nin 1966'daki çalışmalarına tebliğler vererek katılmıştır. Bilimsel Türk Coğrafyasını kuran ve onu uluslararası düzeyde yükselten büyük hocalardan birisi olan Ahmet Hulusi Ardel, 13 Ekim 1978'de vefat etmiştir.

### **Yayınları**

- 1938, "Au Sujet des Variations de Niveau du lac de Van durant la periode Quaternaire" Comp. Ren. Cong. Int. Geogr. Amsterdam, Sec, II a, s. 261-269, Leiden.
- 1940, **Umumi Coğrafya Dersleri** Cilt 1, **Klimatoloji**. İstanbul Üniversitesi Coğrafya Enstitüsü Yay. No: 7, İstanbul.
- 1943, "Trabzon ve Civarının Morfolojisi Üzerine Gözlemler" Türk Coğrafya Dergisi Sayı: 1, s. 71-85, Ankara.
- 1943, "Marmara Bölgesinin Güneydoğu Havzalarının Morfolojik Karakterleri" Türk Coğrafya Dergisi Sayı: 2, s. 160-173, Ankara.
- 1943, "Cumhuriyet Devrinde Endüstri" Türk Coğrafya Dergisi Sayı: 3-4, s. 316-351, Ankara.



- 1944, "Uludağ -Morfolojik Etüd-" Türk Coğrafya Dergisi Sayı: 5-6, s. 35-60, Ankara.
- 1944, "Nemrut Dağı" Acun, Sayı: 1, s. 6-7, 15, İstanbul.
- 1944, "Van Gölü" Acun, Sayı: 2, s. 1-4, İstanbul.
- 1945, "Bursa Ovası ve Çerçevesi" Türk Coğrafya Dergisi Sayı: 7-8, s. 62-96, Ankara.
- 1945, "Van Gölü Bölgesinin Coğrafyası" V. Üniversite Haftası-Van, s. 91-112, İstanbul.
- 1945, "Van Gölü" V. Üniv. Haftası-Van, s. 205-215, İstanbul.
- 1947, "İnegöl Ovası ve Çevresi (Morfolojik Etüd)" Türk Coğrafya Dergisi Sayı: 9-10, s. 64-95, Ankara.
- 1947, "Üç Senelik Rasatlara Göre Van Gölünün Mevsimlik Seviye Değişiklikleri" Türk Coğrafya Dergisi Sayı: 9-10, s. 96-98, Ankara.
- 1949, "Armutlu Yarımadası (Jeolojik ve Jeomorfolojik Etüd)" Türk Coğrafya Dergisi Sayı: 11-12, s. 35-78, Ankara.
- 1951, "Marmara Denizi" Tedrisat Mecmuası, S: 1, s. 16-23, İstanbul.
- 1951, "Coğrafya İlimi ve Öğretimi" Tedrisat Mecmuası, Sayı: 3, s. 22-28, İstanbul.
- 1951, "Türkiye'nin Bazı Göllerinde Seviye Tahavvülleri" Tedrisat Mecmuası, C: 1, Sayı: 3, s. 32-37, İstanbul.
- 1951, "Akdeniz" Tedrisat Mecmuası, Sayı: 5, s. 29-37, İstanbul.
- 1951, "Göller Bölgesinde Morfolojik Müşahedeler" İ. Ü. Coğr. Enst. Derg. Sayı: 2, s. 1-19, İstanbul.
- 1951, "Yenişehir Ovası ve Çerçevesi" İ. Ü. Coğr. Enst. Derg. Sayı: 1, s. 87-124, İstanbul.
- 1951, "Isparta Gölçüğü (Jeomorfolojik Etüd)" (X. de Planhol ile), İstanbul Üniv. Fen Fak. Mec. Seri B Cilt XVI Sayı:1, s. 75-82, İstanbul.
- 1952, **Coğrafya Dersleri IV.** Üçler Basımevi. İstanbul.
- 1952, **Coğrafya Dersleri V.** Üçler Basımevi. İstanbul.
- 1952, "Ord. Prof. İbrahim Hakkı Akyol; Hayatı ve Eserleri" Tedrisat Mecmuası, Sayı: 11, s. 33-38, İstanbul.
- 1952, "Karadeniz" MEB İslam Ansiklopedisi C: 6, s. 230-238. İstanbul.
- 1952, "Kırklar-Eli" MEB İslam Ansiklopedisi C: 6, s. 762-764. İstanbul.
- 1953, "Göller Bölgesinde Morfolojik Müşahedeler (Burdur Depresyonu Çevresi)" İ. Ü. Coğr. Enst. Derg. Sayı: 3-4, s. 63-83, İstanbul.
- 1953, "Şelfin Menşei Hakkında Ortaya Atılan Fikirler" İ. Ü. Coğr. Enst. Derg. Sayı: 3-4, s. 1-2, İstanbul.
- 1954, "İznik Depresyonu ve Gölü" İ. Ü. Coğr. Enst. Derg. Sayı: 5-6, s. 225-229, İstanbul.
- 1954, "Karadeniz'in İdrolojisi" İ. Ü. Coğr. Enst. Derg. Sayı: 5-6, s. 23-34, İstanbul.
- 1954, "Le Fond des Oceans" (Kitap Tanıtımı) İ. Ü. Coğr. Enst. Derg. Sayı: 5-6, s. 249-251, İstanbul.
- 1954, "Partie Occidentale de la Region des Lacs (Turquie)" İ. Ü. Geo. Inst. Review, Sayı: 1, s. 66-83, İstanbul.
- 1954, "Au Sujet des Variations de Niveau du Lac d'İznik Pendant le Quaternaire" İ. Ü. Geo. Inst. Review, Sayı: 1, s. 177-178, İstanbul.
- 1954, "Geographical Observations in Tuz Gölü Region" (E. Tümertekin ile), İ. Ü. Geo. Inst. Review, Sayı: 1, s. 168-176, İstanbul.
- 1954, "Tuz Gölü Bölgesinde Coğrafi Müşahedeler" (E. Tümertekin ile), İ. Ü. Coğr. Enst. Derg. Sayı: 5-6, s. 167-178, İstanbul.
- 1955, "Yukarı Sakarya Havzası" Türk Coğr. Derg. Sayı: 13-14, s. 3-24, İstanbul.
- 1955, "Les Bas Plateaux Neogene du Haut Sakarya et Leur Cadre Montagneux" İ. Ü. Geo. Inst. Review, Sayı: 2, s. 133-148, İstanbul.

## Türkiye Coğrafyacı Biyografileri

- 1955, "Trakya'nın Yapı ve Reliyefinin Ana Çizgileri" 9. Coğrafya Meslek Haftası (22-29 Aralık 1954) Tebliğler ve Konferanslar, Türk Coğrafya Kurumu Yayınları, Sayı: 2, Coğrafya Meslek Haftaları Serisi: 1, s. 159-164, İstanbul.
- 1955, "Geographical Observations in Thrace" (E. Tümertekin ile), İ. Ü. Geo. Inst. Review, Sayı: 2, s. 149-157, İstanbul.
- 1956, "Trakya'da Coğrafi Müşahedeler" (E. Tümertekin ile), Türk Coğrafya Dergisi Sayı: 15-16, s. 1-20, İstanbul.
- 1956, "Evreşe Ovası" Türk Coğr. Derg. Sayı: 15-16, s. 191-192, İstanbul.
- 1956, "Emmanuel de Martonne" Türk Coğrafya Dergisi Sayı:15-16, s. 201-202, İstanbul.
- 1956, "Marmara Bölgesinde Coğrafi Müşahedeler" İ. Ü. Coğr. Enst. Derg. Sayı: 7, s. 1-16, İstanbul.
- 1956, "La Plaine d'Erenpaşa (Turquie)" (mm Chaput ile) Comp. Rendus Secneces de'Academic des Sciences, s. 242,
- 1956, "Notes Sur la Structure et Relief de la Thrace Orientale", Review of the Geographical Inst. of the Univ. of İst. No:3, s. 67-73, İstanbul.
- 1957, **Umumi Coğrafya Dersleri** Cilt 2, Fasikül 1, **İdrografya: Okyanuslar ve Denizler.** İstanbul Üniversitesi Coğrafya Enstitüsü Yay. No: 19, İstanbul.
- 1957, "Marmara Denizinin Teşekkül ve Tekâmülü" (H. İnandık ile) Türk Coğrafya Dergisi Sayı:17, s. 1-19, İstanbul.
- 1957, "Batı Toroslarla Kenar Ovalarının Jeomorfolojisi (X. de Planhol'a Göre)" İ. Ü. Coğrafya Ens. Der, Sayı: 8, s. 1-15, İstanbul.
- 1957, "Marmara'nın Denizaltı Reliifi" (A. Kurter ile), İ. Ü. Coğr. Enst. Derg. Sayı: 8, s. 83-90, İstanbul.
- 1957, "Trakya'nın Jeomorfolojisi" Türk Coğrafya Dergisi Sayı: 17, s. 152-158, İstanbul.
- 1957, "Kapıdağ Yarımadası Berzahı (Belkis Tombolusu)" (H. İnandık ile) İst. Üniv. Coğ. Enst. Derg. Sayı:8, s. 65-66
- 1957, "Sistematik Jeomorfoloji: Reşat İzbırak" (Kitap Tanıtımı), İstanbul Üniv. Coğr. Enst. Derg. Sayı: 8, s. 108-109, İstanbul.
- 1958, "Küçük Asya'nın Yapı ve Reliifi, P. Birot'ya Göre" İ. Ü. Coğr. Enst. Derg. Sayı: 9, s. 73-86, İstanbul.
- 1958, "Marmara Bölgesinin Yapı ve Reliifi ve Bu Münasebetle Ortaya Atılan Problemler" Coğrafi Araştırmalar II, İ. Ü. Yay. No: 759, Coğrafya Enst. Yay. No: 21, s. 20-30, İstanbul.
- 1959, "Kütahya ve Civarında Coğrafi Müşahedeler" (A. Kurter ile), Türk Coğrafya Dergisi Sayı: 18-19, s. 153-159, İstanbul.
- 1959, "Keşan-Enez Bölgesinde Coğrafi Müşahedeler" İ. Ü. Coğr. Enst. Derg. Sayı: 10, s. 138-144, İstanbul.
- 1959, "İzmit Körfezinden İznik Gölüne" İ. Ü. Coğr. Enst. Derg. Sayı: 10, s. 145-151, İstanbul.
- 1960, **Umumi Coğrafya Dersleri** Cilt 1, **Klimatoloji.** (2. baskı) İstanbul Üniversitesi Coğrafya Enstitüsü Yay. No: 7, İstanbul.
- 1960, "Alexander Von Humboldt" İ. Ü. Geo. Inst. Review, Sayı: 6, s. 70-73, İstanbul.
- 1960, "Marmara Bölgesinin Yapı ve Reliifi" Türk Coğrafya Dergisi Sayı: 20, s. 1-22, İstanbul.
- 1961, "Alexander von Humboldt (Ölümünün Yıldönümü Münasebetiyle)" İ. Ü. Coğrafya Ens. Der. S: 11, s. 111-114, İstanbul.
- 1961, "Edirne ile İpsala Arasında Meriç Vadisi, Taban ve Vadinin Batı Tarafında Kalan Kenar Bölgesi" İ. Ü. Coğr. Enst. Derg. Sayı: 11, s. 118-121, İstanbul.
- 1961, "Çeşme Yarımadasında Coğrafi Müşahedeler" İ. Ü. Coğr. Enst. Derg. Sayı: 12, s. 69-77, İstanbul.
- 1961, "Güneydoğu Anadolu'da Coğrafi Müşahedeler" Türk Coğrafya Dergisi Sayı: 21, s. 140-

- 148, İstanbul.
- 1961, "Formation et Evolution de la mer de Marmara Pendant le Quaternaire" (H. İnandık ile), İ. Ü. Geo. Inst. Review, Sayı: 7, s. 1-18, İstanbul.
- 1962, "Asya'nın Gücü ve Ortaya Attığı Problemler" Türk Kültürü Dergisi, Sayı: 2, s. 41-48, Ankara.
- 1962, "Observations Géographiques dans la partie sud-est de la Turquie" İ. Ü. Geo. Inst. Review, Sayı: 8, s. 82-93, İstanbul.
- 1963, "Doğu Türkistan" Türk Kültürü Dergisi, Sayı: 8, s. 26-33, Ankara.
- 1963, "Samsun'la Hopa Arasındaki Kıyı Bölgesinde Coğrafi Müşahedeler" İ. Ü. Coğrafya Ens. Der. S: 13, s. 36-49, İstanbul.
- 1963, "Pakistan" MEB İslam Ansiklopedisi. C: 9, s. 499-504. İstanbul
- 1964, "Anadolu Havzalarının Teşekkül ve Tekâmülü" Türk Coğrafya Dergisi Sayı: 22-23, s. 217-218, Ankara.
- 1964, "Batı Türkistan" Türk Kültürü Dergisi, Sayı: 15, s. 38-42, Ankara.
- 1964, "Azerbaycan" Türk Kültürü Dergisi, Sayı: 19, s. 2-5, Ankara.
- 1964, "Türkmenistan" Türk Kültürü Dergisi, Sayı: 20, s. 29-32, Ankara.
- 1964, "Esir Türk Ülkelerinin Coğrafyasına Toplu Bakış" Türk Kültürü Dergisi, S: 21, s. 36-43, Ankara.
- 1964, "Batı Türkistan'ın Beşeri ve Ekonomik Hayatına Toplu Bakış" Türk Kültürü Dergisi, Sayı: 23, s. 31-35, Ankara.
- 1964, "Batı Türkistan'ın Beşeri ve Ekonomik Coğrafyası-III" Türk Kültürü Dergisi, S: 24, s. 49-51, Ankara.
- 1964, "Ortaasya Coğrafyasına Toplu Bakış" Türk Kültürü Araştırmaları, Yıl: 1, S: 1, s. 111-132, Ankara.
- 1964, "Türk Dünyasının İktisadi Gücü" (Y. Dönmez ile) Türk Kültürü Araştırmaları, Yıl: 1, S: 2, s. 181-190, Ankara.
- 1964, "The Economic Potential of the Turkish World" (Y. Dönmez ile) Cultura Turcica, V: I. N: I, s. 147-155, Ankara.
- 1964, "Batı Karadeniz Bölgesinde Morfolojik Müşahedeler" İ. Ü. Coğr. Enst. Derg. Sayı: 14, s. 62-75, İstanbul.
- 1964, "Formation et Evolution des Bassins Anatoliens" İ. Ü. Geo. Inst. Review, Sayı: 9-10, s. 1-15, İstanbul.
- 1965, **Klimatoloji Tatbikatı.** (A. Kurter ve Y. Dönmez ile). İstanbul Üniversitesi Coğrafya Enstitüsü Yay. No: 40, İstanbul.
- 1965, "Anadolu Havzalarının Teşekkül ve Tekâmülü Hakkında" İ. Ü. Coğr. Enst. Derg. Sayı: 15, s. 60-73, İstanbul.
- 1965, "Türklerin Yeryüzünde Dağılışı ve Buldukları Sahaların Coğrafi Hususiyetleri" Türk Kültürünü Araştırma Enstitüsü Yay. No: 13, (Konferanslar-I) s. 20-26, Ankara.
- 1965, "Türk Dünyasının İktisadi Gücü" (Y. Dönmez ile), Türk Kültürünü Araştırma Enstitüsü, Yıl: 1, Sayı: 2, s. 181-190, Ankara.
- 1966, "Sahra" MEB İslam Ansiklopedisi, C: 10, s. 69-75, İstanbul.
- 1966, "Coğrafya Nedir ve Nasıl Öğretilmelidir" Türk Kültürü Dergisi, Sayı: 40, s. 373-376, Ankara.
- 1967, "İç Anadolu'da Kızılırmak Yayılışında Kalan Sahada Coğrafi Müşahedeler" İ. Ü. Coğrafya Ens. Der, Sayı: 16, s. 9-17, İstanbul.
- 1968, **Umumi Coğrafya Dersleri Cilt 3, Jeomorfolojinin Prensipleri Fasikül 1: Akarsular Topografyası, Bünyeler, Karst Topografyası ve Volkan Reliefi**, İstanbul Üniversitesi Coğrafya Enstitüsü Yay. No: 53, İstanbul.

## Türkiye Coğrafyacı Biyografileri

- 1968, "Türkiye Kıyılarının Teşekkül ve Tekâmülüne Toplu Bakış" Türk Coğrafya Dergisi Sayı: 24-25, s. 1-13, Ankara.
- 1969, **Klimatoloji Tatbikatı**. (A. Kurter ve Y. Dönmez ile 2. baskı) İstanbul Üniversitesi Coğrafya Enstitüsü Yay. No: 40, İstanbul.
- 1969, "Jeomorfoloji Nedir, Jeomorfolojik Kimdir ve Cemiyetteki Vazifesi Nedir?" Jeomorfoloji Dergisi, Sayı: 1, s. 33-36, Ankara.
- 1971, **Umumi Coğrafya Dersleri Cilt 3 Jeomorfolojinin Prensipleri-II: Paleocoğrafya, Glasyeler ve Glasye Reliefleri, Kurak Bölgeler Topografyası, Kıyı Topografyası**. İstanbul Üniversitesi Coğrafya Enstitüsü Yay. No: 63, İstanbul.
- 1971, "Türkiye'nin İklimi", Türk Kültürü Dergisi, Sayı: 100, s. 399-404, Ankara.
- 1971, "La Topographie Sous-Marine de la Mer de Marmara" (A. Kurter ile), İ. Ü. Geo. Inst. Review, Sayı: 13, s. 41-54, İstanbul.
- 1973, **Umumi Coğrafya Dersleri Cilt I. Klimatoloji**. (3. baskı) İstanbul Üniversitesi Coğrafya Enstitüsü Yay. No: 7, İstanbul.
- 1973, "Cumhuriyetin 50'inci Yılında Türkiye'nin Beşeri ve İktisadi Coğrafyasına Bir Bakış" Türk Kültürünü Araştırma Enstitüsü Cumhuriyetin 50. Yılına Armağan, s. 59-70, Ankara.
- 1973, "Türkiye İklim, Yapı ve Relief Bakımından Bir Akdeniz Memleketidir" İ. Ü. Edebiyat Fakültesi, Cumhuriyet'in 50. Yılına Armağan, s. 169-172, İstanbul.
- 1973, "Marmara Denizi (Fiziki Etüd)" (A. Kurter ile), İ. Ü. Coğr. Enst. Derg. Sayı: 18-19, s. 57-70, İstanbul.
- 1973, "Türkiye'nin Denizleri (1-Karadeniz)" İ. Ü. Coğr. Enst. Derg. Sayı: 18-19, s. 275-279, İstanbul.
- 1975, **Umumi Coğrafya Dersleri Cilt 2, Fasikül 1, Hidrografya: Okyanuslar ve Denizler**. (2. baskı) İstanbul Üniversitesi Coğrafya Enstitüsü Yay. No: 19, İstanbul.
- 1992, "Türk Ülkelerinin Tabii Coğrafyası" Türk Kültürünü Araştırma Enstitüsü Yay: 121, Seri: I, Sayı: A-23 (2. Baskı), s. 7-53, Ankara.





**Cemal Arif ALAGÖZ**  
(1902-1991)

Cemal(eddin) Arif Alagöz 17 Mart 1902 yılında İstanbul Beşiktaş'ta dünyaya gelmiştir. İlköğrenimi Beşiktaş'daki Afıtab-ı Maarif, Mekteb-i Ümit ve Barbaros Numune Mektebi'nde tamamlamıştır. İstanbul Erkek Muallim Mektebinde dört yıl okuduktan sonra, 1921'de öğretmenlik diplomasını almıştır. İstanbul Erkek Öğretmen okulunu 1921 yılında bitirdikten sonra Beşiktaş'taki Fevzi Usta ilkokulunda göreve başlayan Alagöz, 1922 senesinde açılan yeterlilik sınavını başarıyla tamamlayarak, Ortaköy Dar-ül Eytamında bir başka ifade ile Ortaköy Yetimler Yurdunda ve onu takiben Balmumcu Öksüzler Yurdu ile yine Ortaköy'de bulunan Mecidiye Numune Mektebinde öğretmenlik yapmıştır. 1924-1927 yıllarında Galatasaray Lisesinin ilk kısmında görev yapmıştır. Buradaki öğretmenliği sırasında İstanbul Üniversitesi Coğrafya Bölümünde de okumuş ve 1927 yılında mezun olmuştur. 1927'de üniversiteden mezun olmasının ardından, Ankara Gazi Terbiye Enstitüsü Coğrafya öğretmeni olmuştur. 1928 yılına kadar bu görevde kaldıktan sonra Alagöz Avrupa'ya öğrenci göndermek için açılan sınava girip başarılı olmuş ve yurtdışına gitmiştir. 1931 yılında Paris Üniversitesindeki ikinci üniversite öğrenimini bitirerek Gazi Eğitim Enstitüsündeki görevine dönmüştür.

Alagöz, Darülfünunun üniversiteye dönüştürüldüğü 1933 yılının sonunda, İstanbul Üniversitesinin coğrafya doçentliğine nakledilmiştir. Bir süre burada görev yaptıktan sonra, 14 Nisan 1936'da Ankara'da Dil ve Tarih-Coğrafya Fakültesine doçent olarak atanmış 1943 yılında profesör olmuştur. Alagöz, 13 Temmuz 1972'de yaş haddinden emekli olana kadar, Dil veTarih-Coğrafya Fakültesi Coğrafya Bölüm Başkanlığını da yapmıştır. Kuruluşunda da görev aldığı Türk Coğrafya Kurumu başkanlığını 1967-1987 yılları arasında yaklaşık yirmi yıl boyunca sürdürmüştür. Alagöz, 23 Ağustos 1991'de vefat etmiştir.

### **Yayınları**

- 1926, **Cumhuriyet Çocuklarına (Yeni) Coğrafya Dersleri** (3. Sınıf). (Mehmet Besim [Darkot] ile), (19. Baskısı 1942) İstanbul.
- 1926, **Cumhuriyet Çocuklarına (Yeni) Coğrafya Dersleri** (4. Sınıf). (Mehmet Besim [Darkot] ile), (19. Baskısı 1942) İstanbul.
- 1926, **Cumhuriyet Çocuklarına Coğrafya Dersleri** (5. Sınıf). (Mehmet Besim [Darkot] ile), (19. Baskısı 1942) İstanbul.
- 1936, "Demir Sanayii" Ülkü, Cilt: 6 Sayı: 35, s. 352-365, Ankara.
- 1938, **Anadolu'da Yaylacılık**. CHP Yayını, Seri: 1, Kitap: 25, Ankara.

- 1938, "Sur la Transhumance en Anatolie, Particulièrement au Nord d'Ankara" Comptes Rendus du Cong. Int. de Geogr. s. 5-10, Leiden.
- 1938, "Şehir Coğrafyası" Belediyeler Der. S: 34, s. ?, Ankara.
- 1939, "15. Uluslararası Coğrafya Kongresi (Amsterdam 1938)" Oluş Dergisi, C. 1, S. 7, s. 107-108, Ankara.
- 1939, "15. Uluslararası Coğrafya Kongresi (Amsterdam 1938)" Oluş Dergisi, C. 1, S. 8, s. 125-127, Ankara.
- 1939, "15. Uluslararası Coğrafya Kongresi (Amsterdam 1938)" Oluş Dergisi, C. 1, S. 9, s. 140-141, Ankara.
- 1939, "15. Uluslararası Coğrafya Kongresi (Amsterdam 1938)" Oluş Dergisi, C. 1, S. 10, s. 158-159, Ankara.
- 1939, "15. Uluslararası Coğrafya Kongresi (Amsterdam 1938)" Oluş Dergisi, C. 1, S. 11, s. 172-174, Ankara.
- 1939, "15. Uluslararası Coğrafya Kongresi (Amsterdam 1938)" Oluş Dergisi, C. 1, S. 12, s. 184-185, Ankara.
- 1939, "15. Uluslararası Coğrafya Kongresi (Amsterdam 1938)" Oluş Dergisi, C. 1, S. 13, s. 205-206, Ankara.
- 1939, "Resimlerle Türkiye", İlköğretim Dergisi, Sayı: 26, 27, 28, 31, 34 ve 36. sayılarında toplam 6 adet, Ankara.
- 1941, "Yayla Tabiri Hakkında Rapor" Birinci Coğrafya Kongresi, Raporlar, Müzakereler, Kararlar, Maarif Vekilliği Yayını, s. 150-157, Ankara.
- 1942, "Coğrafya Öğretimi" İlköğretim Der. S: 101, s. ?, Ankara.
- 1943, "Faik Sabri Duran'ın hayatı" Ulus Gazetesi (10 Mayıs 1943). Ankara.
- 1943, "Coğrafya Olayları" Ankara Üniversitesi DTCF Dergisi, C. I, Sayı: 5, s. 195-200, Ankara.
- 1943, "II. Dünya Harbi Kartografya ve Kuzey Kutup Memleketleri (İng Tercüme)" İlköğretim Derg. Sayı: 131. 132. 133. 134, ss. ?
- 1943, "Türk Coğrafya Kurumunun Amaçları ve Çalışmaları (Rapor)" Türk Coğr. Derg. Sayı: 3-4, s. 397-406, Ankara.
- 1943, "Türkiye'de Karst Olayları Hakkında Bir Araştırma" Türk Coğr. Derg. Sayı: 1, s. 86-92, Ankara.
- 1943, "Haberler: Türk Coğrafya Kurumu Meslek Haftası" Ank. Üniv. DTCF Derg. , I/5, s. , Ankara
- 1944, "Coğrafya Bakımından Yurt Araştırmaları" Ank. Üniv. Haftası Kars, s. 68-76, Ankara.
- 1944, "Coğrafya Gözüyle Hatay" Ankara Üniversitesi DTCF Dergisi, C: II, Sayı: 2, s. 203-216, Ankara.
- 1944, "Hatay Vilayeti Coğrafyası" Aylık Ansiklopedi, C: 1, s. 50-53, İstanbul.
- 1944, "Macaristan Coğrafyası" Aylık Ansiklopedi, C: 1, s. 117-119, İstanbul.
- 1944, **Türkiye Karst Olayları Hakkında Bir Araştırma.** Türk Coğrafya Kurumu Yay, Sayı: 1, Ankara.
- 1945, "III. Coğrafya Haftası. İzmir'de Nasıl Geçti" Ulus Gazetesi 13 Ekim 1945.
- 1945, "Üçüncü Coğrafya Meslek Haftası" Ankara Üniversitesi Dil ve Tarih-Coğrafya Fakültesi, C. IV, S: 1, s. 150-151, Ankara.
- 1946, "Ankara Çevresi Coğrafya Köy Monografyası İçin" Ankara Üniv. DTCF Dergisi, C: IV, Sayı: 4, s. 409-427, Ankara.
- 1947, "Deprem, Seylâplar ve Meteoroloji İşleri" Ankara Üniv. Dil ve Tarih-Coğrafya Fak. Der. C: V, S: I, s. 45-59, Ankara.
- 1947, "Dördüncü Coğrafya Meslek Haftası, Birinci Jeoloji İlmi Toplantısı" Ankara Üniv. DTCF Dergisi, Cilt: V, Sayı: 3, s. 329-338, Ankara.

## Türkiye Coğrafyacı Biyografileri

- 1948, "Türkiye Jeoloji Kurumu II. İlmi Toplantısı" Ankara Üniversitesi Dil ve Tarih-Coğrafya Fakültesi Dergisi C: VI, S: 1-2, s. 85-86, Ankara.
- 1949, "Üstat Saffet Geylangil" Türk Coğr. Derg. Sayı: 6-7, s. 11-12, Ankara.
- 1950, "Bir Geziden Müşahedeler" Türkiye Jeoloji Kurumu Bülteni, Cilt: II, Sayı: 2, s. 72-74, Ankara.
- 1951, "Coğrafya Öğretiminde Film" Film ve Öğretim Dergisi, Sayı: 6-7, s. 8-9, 11, İstanbul.
- 1951, "L'estivage en Anatolie Meridionale" Comptes Rendus du Cong. Int. De Geogrp. s. 11, Lisbonne.
- 1951, "Types de Migration Estivale en Turquie" Comptes Rendus du Cong. Int. de Geogrp. s. 9-10, Lisbonne.
- 1955, "İmar Planlarında Çocuk Bahçeleri" İller ve Belediyeler Dergisi, Sayı: 116, s. 347-349, Ankara.
- 1955, "Unesco Nedir?" Eğitim Haberleri S:1. s. ? Ankara.
- 1959, "Coğrafya Gözü ile Kıbrıs" Türk Coğr. Derg. Sayı: 18-19, s. 1-15, İstanbul.
- 1959, "Coğrafya Haberlerini Takdim" Coğrafya Haberleri, Sayı: 1, s. 1, Ankara.
- 1959, "Uçak Devri ve Coğrafya" Coğrafya Haberleri, Sayı: 2, s. 1-5, Ankara.
- 1964, "Ankara Yakın Kuzeyinde Ovacık Çanağı ve Ayvalı Boğazı" Türk Coğr. Derg. Sayı: 22-23, s. 1-16, Ankara.
- 1966, "Coğrafyacı Gözü ile Türkiye 'de Tabiatı Koruma" Milli Parklar ve Tabiatın Korunması Seminerleri: IV, Tebliğ 9, s. 1-17, Ankara.
- 1966, "Yaylalarımız, Yaylacılık ve Turistik Yönleri" Dağ Turizm Semineri Konuşma Metinleri, s. 1-9, Turizm ve Tanıtma Bakanlığı Etüd ve Planlama Dairesi Yayını. Ankara.
- 1966, "İktisadi Coğrafya ve İktisadi Kalkınma" Ankara Üniv. Siyasal Bilgiler Fak. Dergisi, Cilt: XXI, Sayı: 2, s. 39-48, Ankara.
- 1966, "Kızılıрмаğın Suyu" Ankara Üniv. Dil ve Tarih-Coğrafya Fakültesi, Coğrafya Araşt. Derg. Sayı: 1, s. 1-16, Ankara.
- 1967, "Coğrafya Gözü ile Tabiatı Koruma" Türkiye Tabiatını Koruma Cemiyeti Yay. No:10. Ankara.
- 1967, **Sivas Çevresi ve Doğusunda Jips Karstı Olayları**. A. Ü. DTCF Yay. No: 175, Ankara.
- 1968, "L'utilité Pratique de la Géographie et les Travaux Intéressant Cette Discipline dans l'administration en Turquie" Colloque International de Géographie Appliquée, Cilt/Sayı: 48, s. 95-105, Liege.
- 1968, "Türk Coğrafya Kurumu VIII. Türk Coğrafya Kongresi ve XVIII. Meslek Haftası Açılış Konuşması" Türk Coğr. Derg. S: 24-25, s. III-VIII. Ankara.
- 1971, "Introduction Géographique a l'Histoire de Chypre" Milletlerarası Birinci Kıbrıs Tetkikleri Kongresi (14-19 Nisan 1969) Tebliğler Kitabı, Türk Kültürünü Araştırma Enstitüsü Yay: 36, Seri I, S: A2, s. 31-39, Ankara.
- 1971, "Kıbrıs Tarihine Coğrafi Bakış" Milletlerarası Birinci Kıbrıs Tetkikleri Kongresi (14-19 Nisan 1969) Tebliğler Kitabı, Türk Kültürünü Araştırma Enstitüsü Yay: 36, Seri I, S: A2, s. 13-29, Ankara.
- 1972, "Ülkeler Coğrafyası Yakın Çevre Etüdüleri Hakkında Açıklama" Ankara Üniv. Dil ve Tarih-Coğrafya Fakültesi, Coğrafya Araştırmaları Dergisi, Sayı: 5-6, s. 7-26, Ankara.
- 1973, "Karst Olayları Üzerine Yeni Bir Müşahede 'Antalya Liman Koyağı'" Jeomorfoloji Dergisi, Sayı: 5, s. 33-42, Ankara.
- 1975, "Dil ve Tarih-Coğrafya Fakültesi Kuruluşundan 1973 Yılına Kadar, Ülkeler Coğrafyası Kürsüsü Çalışmaları Hakkında" Türk Kültürünü Araştırma Enstitüsü, Yıl: XI-XIV, s. 214-269, Ankara.
- 1977, "Tıbbî Coğrafya ve Ankara'da Hava Kirlenmesi" Acta Oncologica Turcica, Sayı: 1-2, s. 22-



33, Ankara.

1984, "Türkiye Yer Adları Üzerine Bazı Düşünceler" Türk Yer Adları Sempozyumu Bildirileri (11-13 Eylül 1984) Kültür ve Turizm Bakanlığı Milli Folklor Araştırma Dairesi Yay: 60, Seminer, Kongre Bildirileri Dizisi: 17, s. 11-23, Ankara.

1993, "Türkiye'de Yaylacılık Araştırmaları" Ankara Üniv. Türkiye Coğrafyası Araştırma ve Uygulama Merkezi Türkiye Coğrafyası Dergisi, Sayı: 2, s. 1-51, Ankara.



### **W. John McCALLIEN** (1902-1981)

William John McCallien (Mac Callien), 7 Mart 1902'de İskoçya'nın batısında, Tarbert kasabasında doğmuştur. Liseyi burada okumuş, 1923'te Glasgow Üniversitesi jeoloji bölümünden mezun olmasını takiben, 1924'te aynı bölüme öğretim elemanı olarak girmiştir. 1930'da doktorasını tamamlamıştır. McCallien, Türkiye Cumhuriyeti Hükümeti'nin daveti üzerine 1944'te Ankara Üniversitesi Dil ve Tarih-Coğrafya-Fakültesi Coğrafya Bölümü'nde profesör olarak görevlendirilmiş ve 1950'ye kadar 6 yıl aralıksız burada çalışmıştır. Aynı yıl, Gana Üniversitesi jeoloji bölümünde göreve başlamıştır. 1965'te emekli olan McCallien, 19 Ocak 1981'de Helensburgh Dunbartonshire'de vefat etmiştir.

Bölümün kurucusu Herbert Louis'in Türkiye'den ayrılmasını takiben, fiziki coğrafya çalışmalarını güçlendirmek amacıyla davet edilen McCallien'in dersleri Dr. Cahide Kırışlı (Ünsalner) tarafından Türkçeye çevrilmiştir. 1946-1950 yılları arasında Fiziki Coğrafya ve Jeoloji Kürsüsü'nün başkanlığı görevinde bulunan McCallien, şüphesiz birçok bilimsel çalışmalar yapmış ve öğrenciler yetiştirmiştir. Bunlar içinde Türkiye'nin en önemli coğrafyacı ve jeomorfologlarından biri olan Oğuz Erol da vardır. İyi bir jeolog olan McCallien, özellikle jeomorfoloji ile jeoloji arasında güçlü bir işbirliği oluşturmuştur. McCallien, bölümde Louis döneminde tesis edilen idari ve akademik atmosfere uygun faaliyet ve etkinliklere devam etmeye çalışmıştır. Bölümde verdiği dersler ve yaptığı geziler dışında, çeşitli konferanslar vermiş ve yurt dışında kongrelerde ülkemizi temsil etmiştir. McCallien, ülkemizde özellikle Ankara melanji ve pilov-lavlar konusunda önemli çalışmalar yapmıştır. Ankara Üniversitesi'nde bulunduğu süre zarfında Türkiye'nin birçok yerleri tetkik etmek fırsatını bulmuştur, özellikle Ankara çevresinde öğrencileri ile çok sık arazi gezileri düzenlemiştir. Ancak Ankara'dan ayrıldıktan sonra Türkiye ile ilgisi de kesilmiştir.

#### ***Türkiye'de yaptığı yayınları:***

- 1945, "Modern Dünyada Jeolojinin Yeri", Ankara Üniversitesi Dil ve Tarih-Coğrafya Fakültesi Dergisi, Yıl III, Cilt: III, Sayı: 4, s. 351-360 Ankara.
- 1946, "Ankara Kuzeyinde Köserelik'te Ters Dönmüş Tedrici İncelikte Yataklanmış Tabakalar", Maden Tetkik Arama Mecmuası, Sayı 35, s.121-125, Ankara.
- 1947, "İstanbul Boğazının Silisli Şistleri Hakkında", İstanbul Üniversitesi Fen Fakültesi Mecmuası, Seri: B, No: XII/3, s.181-188, İstanbul.
- 1947, "The Structure of Çamlıca, Western Asia Minor, Near Istanbul", (İ. Ketin ile) Annales de l'Université d'Ankara, Sayı: 1, s. 209-226, Ankara.

- 1947, "Türkiye ile İskoçya Arasında Bir Mukayese (Scotland and Turkey a Comparision)", Türkiye Jeoloji Bülteni, Sayı: 1, s. 89-109 Ankara.
- 1949, "The Origin of the Earth (Arzın Menşei)", Ankara Üniversitesi Dil ve Tarih-Coğrafya Fakültesi Dergisi, Cilt VII, Sayı 1, s.111-132, Ankara.
- 1949, "The Evolution of the Map of the Earth (Dünya Haritasının Evrimi)", Ankara Üniversitesi Dil ve Tarih-Coğrafya Fakültesi Dergisi, Cilt: VII, Sayı 1, s.133-153.,Ankara.
- 1950, "Türkiye'de Pilov Lavlar (Some Turkish Pillow Laves)", Türkiye Jeoloji Bülteni, Cilt: II, No: 2, s.1-8, Ankara.
- 1950, "Balta Limanında Trakya Grovıkları (The Thracian Greywackes of Baltaliman Valley Near Rumeli Hisar on the Bosphores)", Türkiye Jeoloji Bülteni, Cilt II, No.2, s.18-21, Ankara.
- 1950, "The Ankara Melange and the Anatolian Thrust", (E. B. Bailey ile) Nature, Volume: 166, No: 4231, s. 938-940.
- 1950, "Ankara Melanjı ve Anadolu Şaryajı", (E. B. Bailey ile) Maden Tetkik Arama Mecmuası, Sayı: 40, s.12-22, Ankara.
- 1952, "Sedimentation Phenomena of the Cretaceous of the Black Sea Region Between Zonguldak and Ereğli, Asia Minor", (M. Tokay ile) The 18th International Geological Congress, Part XIII, s. 154-164, Londra.
- 1953, "Serpentine Lavas, the Ankara Melange and the Anatolian Thrust", (E. B. Bailey ile) Transactions of the Royal Society of Edinburgh, Volume 62, Number 11, s. 403-442, Edinburgh.
- 1955, "La Structure de le Côte Occidentale du Bosphore et de la Côte Voisine de la Mer Noire", Comte Rendu Sommaire de la Société Géologique de France, No. 5-6, s.102-103.
- 1958, "On Some Turkish Rocks", Geological Magazine, Volume 95, s. 169, Cambridge.



**Besim DARKOT**  
(1903-1990)

Mehmet Besim Darkot, 1903 yılında İstanbul'da doğmuştur. İlköğretimini, İstanbul'da çeşitli mahalle mekteplerinde tamamlamıştır. Terakki mektebini bitirip muallim mektebine girmiş, 1923 yılında mezun olmuştur. Tatbikat okulunda hoca olmuş ve ilkokul hocalığı yapmıştır. 1925 yılında Darülfünunun açtığı sınavı kazanarak hem ilkokul hocalığı görevini sürdürmüş hem de İstanbul Üniv. Edebiyat Fakültesi Coğrafya Bölümüne devam etmiş ve 1928 yılında mezun olmuştur. Ardından Maarif Vekâleti tarafından Fransa'ya gönderilmiş, Strasbourg Üniversitesinde Coğrafya Lisans ve Cezayir yüksek ovaları adlı çalışma ile de yüksek etüd diplomalarını almıştır. 1932'nin yazında yurda dönmüş ve Darülfünunda müderris muavini olarak çalışmaya başlamıştır. Kurak bölgeler morfolojisi konusundaki çalışması ile 1933 yılında doktor olmuş ve Tabii Coğrafya Müderris Muavinliğine getirilmiştir. Aynı yıl darülfünunun lağvedilip üniversiteye dönüştürüldüğünde Türkiye ve Ülkeler Coğrafyası kürsüsünde doçentliğe tayin edilmiştir. 1934 Varşova, 1938 Paris Uluslararası Coğrafya Kongresine katılmış, 1940 yılında Türkiye Coğrafyası profesörlüğüne yükselmiştir. 1941-1946 yıllarında İstanbul Öğretmen Okulu Müdürlüğünü üstlenmiş, Haydarpaşa Lisesinde dersler vermiştir. 1956 yılında ise Türkiye coğrafyası ordinaryüs profesörlüğüne getirilmiş, 1973 yılında yaş haddinden emekli olmuştur.

Darkot Coğrafya bölümündeki dersleri dışında Siyasal Bilgiler Okulunda Siyasi ve İktisadi Coğrafya dersleri vermiştir. Coğrafya bölümünde Kartoğrafya, Türkiye Coğrafyası, Avrupa Coğrafyası, Önasya-Orta Asya, Kuzey Amerika derslerini okutmuştur. İstanbul Üniversitesi İktisat Fakültesinde, Türkiye İktisadi Coğrafyası, Gazetecilik Yüksek Okulunda, Jeopolitik derslerini vermiştir. Yüksek Ticaret Okulunda İktisadi Coğrafya anlatmıştır. 1923-1943 yılları arasında Fiziki Coğrafya ile ilgilenmiştir. 1940 yılından sonra Türkiye şehirlerinin tarihi coğrafyasını çalışmıştır. 1941'de I. Coğrafya Kongresi'nde bölge sınırlarının çizilmesinde önemli görevler üstlenmiştir. Çok sayıda kitap ve makalesi bulunan Darkot, 1 Nisan 1990'da vefat etmiştir.

### **Yayınları**

- 1926, **Cumhuriyet Çocuklarına (Yeni) Coğrafya Dersleri** (3. Sınıf). (Cemal Arif [Alagöz] ile), (19. Baskısı 1942) İstanbul.
- 1926, **Cumhuriyet Çocuklarına (Yeni) Coğrafya Dersleri** (4. Sınıf). (Cemal Arif [Alagöz] ile), (19. Baskısı 1942) İstanbul.
- 1926, **Cumhuriyet Çocuklarına Coğrafya Dersleri** (5. Sınıf). (Cemal Arif [Alagöz] ile), (19.

- Baskısı 1942) İstanbul.
- 1927, "Türkiye Coğrafyasına Dair Sualler" (T. Lefebvre'den çeviren) Darülfünun Edb. Fak. Mecm. C: V, S: 4-5, s. 446-485, İstanbul.
- 1927, "Türkiye Coğrafyasına Dair Sualler" Terbiye Mecmuası S: 4, s. 323-363, Ankara.
- 1928, **İlkmekteplerde Coğrafya Muallim Kitabı**. İstanbul.
- 1931, "Tabiat ve İnsan" Terbiye Dergisi. Cilt: IV, Sayfa:33, Ankara.
- 1931, "Tabiat ve İnsan" Terbiye Dergisi. Cilt: VII, Sayfa:34-35, Ankara.
- 1934, "Quelques Observations sur l'ovulation Morphologique des Bassins Fermes en Relation avec les Variations du Climat" Cong. Int. Geogr. Varsovie, Tom: II, s. 209-215.
- 1934, **İstanbul Coğrafyası**. Burhaneddin Basımevi, İstanbul.
- 1936, "Memleketimizde Coğrafya Gezintileri" Ülkü Dergisi, Sayı: 44, s. 139-142, Ankara.
- 1937, "Memleket Coğrafyası Hakkında Bazı Görüşler" Ülkü Dergisi, Sayı: 50, s. 95-100, Ankara,
- 1937, "Yurdumuzun İklim Tarihinin Son Safhalarına Dair Dair Bazı Görüşler" II. Türk Tarih Kongresi. s. 634-645, İstanbul,
- 1938, "Boğazların Menşei" Coğrafi Araştırmalar I, s. 1-14, İ. Ü. Yay. No: 62, Edb. Fak. Coğrafya Enst. N: 4, İstanbul.
- 1938, "Türkiye'de Yakın İklim Değişiklikleri ile İlgili Bazı Morfoloji Müşahedeleri" Coğrafi Araştırmalar I, s. 15-27, İ. Ü. Yay. No: 62, Edb. Fak. Coğrafya Enst. N: 4, İstanbul.
- 1938, "Ege Haliçlerinin Menşe ve Tekâmülü" Coğrafi Araştırmalar I, s. 29-52, İ. Ü. Yay. No: 62, Edb. Fak. Coğrafya Enst. N: 4, İstanbul.
- 1938, "Kütahya Yaylalarında Yapılan Coğrafi Seyahata Ait Rapor" Coğrafi Araştırmalar I, s. 53-83, İ. Ü. Yay. No: 62, Edb. Fak. Coğrafya Enst. N: 4, İstanbul.
- 1938, "L'origine des Détroits" Coğrafi Araştırmalar I, s. 84-89, İ. Ü. Yay. No: 62, Edb. Fak. Coğrafya Enst. N: 4, İstanbul.
- 1938, "Quelques Observations Morphologiques en Relation avec les Variations Récents du Climat en Turquie" Coğrafi Araştırmalar I, s. 89-93, İÜ Yay. No: 62, Edb. Fak. Coğrafya Enst. N: 4, İstanbul.
- 1938, "Rapport sur un Voyage Entrepris dans la Phrygie Orientale" Coğrafi Araştırmalar I. s. 95, İ. Ü. Yay. No: 62, Edb. Fak. Coğrafya Enst. N: 4, İstanbul.
- 1938, "Sur l'origine et l'évolution Morphologique des Estuaires de la Mer d'Egée" Coğrafi Araştırmalar I, İ s. 93-95. Ü. Yay. No: 62, Edb. Fak. Coğrafya Enst. N: 4, İstanbul.
- 1938, "Quelques Observations Morphologiques en Relation Avec Les Variations Re'centes Du Climat En Turquie" Comp. Ran. Cong. Int. Geogr. Amsterdam, Sec, A-F, s. 291-299, Leiden.
- 1938, **İstanbulun Coğrafyası**. İstanbul Eminönü Halkevleri Yayını, İstanbul.
- 1938, **Kartoğrafya Dersleri**. İ. Ü. Coğr. Enst. Yay. No: 5, İstanbul.
- 1940, "Adakale" MEB İslâm Ansiklopedisi C:1, s. 124, İstanbul.
- 1940, "Adana" MEB İslâm Ansiklopedisi C:1, s. 127-129, İstanbul.
- 1940, "Aden" (Tamamlama) MEB İslâm Ansiklopedisi C:1, s. 135-137, İstanbul.
- 1940, "Ahsa" MEB İslâm Ansiklopedisi C:1, s. 225, İstanbul.
- 1940, "Akdeniz" MEB İslâm Ansiklopedisi C:1, s. 233-237, İstanbul.
- 1940, "Akhisar" (Düzeltilme ve genişletme) MEB İslâm Ansiklopedisi C:1, s. 237-238, İstanbul.
- 1940, "Akkerman" MEB İslâm Ansiklopedisi C:1, s. 251, İstanbul.
- 1940, "Aksaray" (Değiştirme ve düzeltilme) MEB İslâm Ansiklopedisi C:1, s. 274, İstanbul.
- 1940, "Akşehir" MEB İslâm Ansiklopedisi C:1, s. 277, İstanbul.
- 1940, "Alacadağ" MEB İslâm Ansiklopedisi C:1, s. 279, İstanbul.

- 1940, "Aladağ" MEB İslâm Ansiklopedisi C:1, s. 279, İstanbul.
- 1940, "Alaiye" MEB İslâm Ansiklopedisi C:1, s. 286-287, İstanbul.
- 1940, "Alaşehir" MEB İslâm Ansiklopedisi C:1, s. 290-291, İstanbul.
- 1940, "Amasya" MEB İslâm Ansiklopedisi C:1, s. 392-394, İstanbul.
- 1940, "Amman" (Genişletme) MEB İslâm Ansiklopedisi C:1, s. 409, İstanbul.
- 1940, "Ammuriye" (Genişletme) MEB İslâm Ansiklopedisi C:1, s. 411-412, İstanbul.
- 1940, "Anadolu" MEB İslâm Ansiklopedisi C:1, s. 428-430, İstanbul.
- 1940, "Ankara" MEB İslâm Ansiklopedisi C:1, s. 437-453, İstanbul.
- 1940, "Antalya" MEB İslâm Ansiklopedisi C:1, s. 459-462, İstanbul.
- 1940, "Arabistan" MEB İslâm Ansiklopedisi C:1, s. 479-481, İstanbul.
- 1940, "Arapkir" MEB İslâm Ansiklopedisi C:1, s. 553-554, İstanbul.
- 1940, "Aras" MEB İslâm Ansiklopedisi C:1, s. 554-555, İstanbul.
- 1940, "Asir" (Değiştirme ve tamamlama) MEB İslâm Ansiklopedisi C:1, s. 674-675, İstanbul.
- 1941, "Coğrafi Bakımdan Balıkesir Şehri ve Bölgesi I" Kaynak Dergisi, Sayı: 101, s. 517-521, Balıkesir.
- 1941, "İlk ve Ortaokul Coğrafya Terimleri Hakkında Rapor" Birinci Coğrafya Kongresi, Raporlar, Müzakereler, Kararlar, Maarif Vekilliği Yayını, s. 138-149, Ankara.
- 1942, "Coğrafi Bakımdan Balıkesir Şehri ve Bölgesi II" Kaynak Dergisi, Sayı: 113, s. 2-6, Balıkesir.
- 1942, **Türkiye Coğrafyası**. Lise III. (1943, 1945, ... 1974'de 22. Basılış) Kanaat yay. İstanbul
- 1942, "Ayas" MEB İslâm Ansiklopedisi C:2, s. 42-43, İstanbul.
- 1942, "Ayasuluk" MEB İslâm Ansiklopedisi C:2, s. 56-57, İstanbul.
- 1942, "Aydın" MEB İslâm Ansiklopedisi C:2, s. 61-62, İstanbul.
- 1942, "Ayvalık" MEB İslâm Ansiklopedisi C:2, s. 78, İstanbul.
- 1942, "Bâlâ" MEB İslâm Ansiklopedisi C:2, s. 268-269, İstanbul.
- 1942, "Bâlâhîsar" MEB İslâm Ansiklopedisi C:2, s. 263, İstanbul.
- 1942, "Balat" MEB İslâm Ansiklopedisi C:2, s. 272-273, İstanbul.
- 1942, "Balıkesir" MEB İslâm Ansiklopedisi C:2, s. 276-277, İstanbul.
- 1942, "Balkan" MEB İslâm Ansiklopedisi C:2, s. 280-283, İstanbul.
- 1942, "Basra" (Genişletme) MEB İslâm Ansiklopedisi C:2, s. 320-327, İstanbul.
- 1942, "Bayburt" MEB İslâm Ansiklopedisi C:2, s. 365, İstanbul.
- 1942, "Bayezid" MEB İslâm Ansiklopedisi C:2, s. 368-369, İstanbul.
- 1942, "Belen" MEB İslâm Ansiklopedisi C:2, s. 473-475, İstanbul.
- 1942, "Bergama" MEB İslâm Ansiklopedisi C:2, s. 537-538, İstanbul.
- 1942, "Besni" MEB İslâm Ansiklopedisi C:2, s. 570, İstanbul.
- 1942, "Beyşehir" MEB İslâm Ansiklopedisi C:2, s. 589, İstanbul.
- 1942, "Biga" MEB İslâm Ansiklopedisi C:2, s. 603, İstanbul.
- 1942, "Bilecik" MEB İslâm Ansiklopedisi C:2, s. 611-612, İstanbul.
- 1942, "Bingöl" MEB İslâm Ansiklopedisi C:2, s. 627-628, İstanbul.
- 1942, "Birgi" MEB İslâm Ansiklopedisi C:2, s. 632-634, İstanbul.
- 1942, "Bitlis" MEB İslâm Ansiklopedisi C:2, s. 657-661, İstanbul.
- 1942, "Boğaziçi" MEB İslâm Ansiklopedisi C:2, s. 666-671, İstanbul.
- 1942, "Bolu" MEB İslâm Ansiklopedisi C:2, s. 707-709, İstanbul.
- 1942, "Bolvadin" MEB İslâm Ansiklopedisi C:2, s. 709-710, İstanbul.
- 1942, "Bosna-Hersek" MEB İslâm Ansiklopedisi C:2, s. 725-729, İstanbul.

- 1942, "Bosna-Saray" MEB İslâm Ansiklopedisi C:2, s. 735-736, İstanbul.
- 1942, "Burdur" MEB İslâm Ansiklopedisi C:2, s. 805-806, İstanbul.
- 1942, "Bursa" MEB İslâm Ansiklopedisi C:2, s. 806-810, İstanbul.
- 1943, "Ankara'nın Coğrafyası" 1942-1943 Üniversite Konferansları, s. 297-309, İstanbul.
- 1943, "Memleketimizin Bazı Ziraat Problemleri" Türk Coğr. Derg. Sayı: 3-4, s. 277-287, Ankara.
- 1943, "Tunceli Üzerine Coğrafi Görüşler" İstanbul Üniversitesi, III. Üniv. Haftası Elazığ, s. 114-128, İstanbul.
- 1943, "Türkiye'de Yağışların Dağılışı" Türk Coğr. Derg. Sayı: 2, s. 137-159, Ankara.
- 1943, "Türkiye'nin Coğrafi Bölgeleri Arasında Yukarı Fırat Bölgesi" İst. Üniv. III. Üniv. Haftası Elazığ, s. 225-268, İstanbul.
- 1944, "Bursa Vilayeti Coğrafyası" Aylık Ansiklopedi, C: 1, s. 77-80, İstanbul.
- 1944, "Adana Bölgesi Coğrafyası" Aylık Ansiklopedi, C: 1, s. 195-197, İstanbul.
- 1944, "Türkiye'de Sıcaklık Derecesinin Dağılışı" Türk Coğrafya Dergisi, Sayı: 1, s. 23-35, Ankara.
- 1944, "Canik" MEB İslâm Ansiklopedisi C:3, s. 25, İstanbul.
- 1944, "Ceyhan" MEB İslâm Ansiklopedisi C:3, s. 128-129, İstanbul.
- 1944, "Çad" MEB İslâm Ansiklopedisi C:3, s. 263-265, İstanbul.
- 1944, "Çanakale" MEB İslâm Ansiklopedisi C:3, s. 331-340, 347-351, İstanbul.
- 1944, "Çankırı" (Tamamlama) MEB İslâm Ansiklopedisi C:3, s. 357-359, İstanbul.
- 1944, "Çölemerik" MEB İslâm Ansiklopedisi C:3, s. 441-442, İstanbul.
- 1944, "Çuha Adası" MEB İslâm Ansiklopedisi C:3, s. 444, İstanbul.
- 1944, "Dârülbeydâ" MEB İslâm Ansiklopedisi C:3, s. 491-492, İstanbul.
- 1944, "Denizli" MEB İslâm Ansiklopedisi C:3, s. 527-531, İstanbul.
- 1944, "Deve Boynu" MEB İslâm Ansiklopedisi C:3, s. 558, İstanbul.
- 1944, "Deyr-i Zor" MEB İslâm Ansiklopedisi C:3, s. 574, İstanbul.
- 1944, "Dimetoka" MEB İslâm Ansiklopedisi C:3, s. 589, İstanbul.
- 1944, "Divriği" MEB İslâm Ansiklopedisi C:3, s. 596-599, İstanbul.
- 1944, "Diyarbakır" MEB İslâm Ansiklopedisi C:3, s. 601-605, İstanbul.
- 1945, "Konya Vilayeti Coğrafyası" Aylık Ansiklopedi, C: 1, s. 275-277, İstanbul.
- 1945, "Balıkesir İli Coğrafyası" Aylık Ansiklopedi, C: 1, s. 329-331, İstanbul.
- 1945, "Trabzon İlinin ve Bölgesinin Coğrafyası" Aylık Ansiklopedi, C: 2, s. 408-411, İstanbul.
- 1945, "Kars İlinin Coğrafyası" Aylık Ansiklopedi, C: 2, s. 464-467, İstanbul.
- 1945, "Diyarbakır İlinin Coğrafyası" Aylık Ansiklopedi, C: 2, s. 493-495, İstanbul.
- 1945, "Tuncelinin Coğrafyası" Aylık Ansiklopedi, C: 2, s. 575-577, İstanbul.
- 1945, "Van Bölgesi Coğrafyası" Aylık Ansiklopedi, C: 2, s. 609-611, İstanbul.
- 1945, **Ekonomik Coğrafya**. MEB İstanbul Yüksek Ekonomi ve Ticaret Okulu Yay. No: 114, İstanbul.
- 1946, "Malatya İlinin Coğrafyası" Aylık Ansiklopedi, C: 2, s. 651-654, İstanbul.
- 1946, "Aydın İli Coğrafyası" Aylık Ansiklopedi, C: 2, s. 675-677, İstanbul.
- 1946, "Eskişehir İlinin Coğrafyası" Aylık Ansiklopedi, C: 2, s. 711-713, İstanbul.
- 1946, "Bolu İlinin Coğrafyası" Aylık Ansiklopedi, C: 3, s. 766-769, İstanbul.
- 1946, "Erzurum İlinin Coğrafyası" Aylık Ansiklopedi, C: 3, s. 839-842, İstanbul.
- 1946, "Kastamonu İlinin Coğrafyası" Aylık Ansiklopedi, C: 3, s. 834-837, İstanbul.
- 1946, "Amasya İlinin Coğrafyası" Aylık Ansiklopedi, C: 3, s. 923-925, İstanbul.
- 1946, "Trakya İllerimizin Coğrafyası (Edirne, Kırklareli, Tekirdağ)" Aylık Ansiklopedi, C: 3, s.

- 890-895, İstanbul.
- 1946, "Eğin" MEB İslâm Ansiklopedisi C:4, s. 194-196, İstanbul.
- 1946, "Eğridir" MEB İslâm Ansiklopedisi C:4, s. 198-201, İstanbul.
- 1946, "El'aziz" MEB İslâm Ansiklopedisi C:4, s. 221-223, İstanbul.
- 1946, "Elmalı" MEB İslâm Ansiklopedisi C:4, s. 238, İstanbul.
- 1946, "Erciş" MEB İslâm Ansiklopedisi C:4, s. 285-286, İstanbul.
- 1946, "Erciyas-Dağı" MEB İslâm Ansiklopedisi C:4, s. 286-288, İstanbul.
- 1946, "Ereğli" MEB İslâm Ansiklopedisi C:4, s. 307-309, İstanbul.
- 1946, "Ergani" MEB İslâm Ansiklopedisi C:4, s. 310-311, İstanbul.
- 1946, "Erzincan" MEB İslâm Ansiklopedisi C:4, s. 338-340, İstanbul.
- 1946, "Erzurum" MEB İslâm Ansiklopedisi C:4, s. 340-345, İstanbul.
- 1946, "Eskişehir" MEB İslâm Ansiklopedisi C:4, s. 384-387, İstanbul.
- 1946, "Fırat" MEB İslâm Ansiklopedisi C:4, s. 622-625, İstanbul.
- 1946, "Filistin" MEB İslâm Ansiklopedisi C:4, s. 636-638, İstanbul.
- 1946, "Gâvur Dağları" MEB İslâm Ansiklopedisi C:4, s. 724-726, İstanbul.
- 1946, "Giresun" MEB İslâm Ansiklopedisi C:4, s. 789-790, İstanbul.
- 1946, "Gök-Su" MEB İslâm Ansiklopedisi C:4, s. 811-812, İstanbul.
- 1946, "Göksun" MEB İslâm Ansiklopedisi C:4, s. 812-813, İstanbul.
- 1946, "Göl" MEB İslâm Ansiklopedisi C:4, s. 813-814, İstanbul.
- 1946, "Gördes" MEB İslâm Ansiklopedisi C:4, s. 815, İstanbul.
- 1946, "Gümüşhane" MEB İslâm Ansiklopedisi C:4, s. 836-837, İstanbul.
- 1947, "Antalya İlinin Coğrafyası" Aylık Ansiklopedi, C: 3, s. 980-983, İstanbul.
- 1947, "Gaziantep İlinin Coğrafyası" Aylık Ansiklopedi, C: 3, s. 1010-1013, İstanbul.
- 1947, "Zonguldak İlinin Coğrafyası" Aylık Ansiklopedi, C: 3, s. 1061-1064, İstanbul.
- 1947, "Samsun İlinin Coğrafyası" Aylık Ansiklopedi, C: 3, s. 1076-1078, İstanbul.
- 1947, "Kütahya İlinin Coğrafyası" Aylık Ansiklopedi, C: 4, s. 1186-1189, İstanbul.
- 1947, "Isparta ve Burdur İllerinin Coğrafyası" Aylık Ansiklopedi, C: 4, s. 1286-1289, İstanbul.
- 1947, "Gaziantep Coğrafyasına Ait Notlar" (H. Louis ile) Başpınar Dergisi, Sayı: 90-91, s. 6-8, Gaziantep.
- 1947, **Kartoğrafya Dersleri**. (2. Baskı) İ. Ü. Coğr. Enst. Yay. No: 5, İstanbul.
- 1948, "Ankara İlinin Coğrafyası" Aylık Ansiklopedi, C: 4, s. 1334-1337, İstanbul.
- 1948, "Tokat İlinin Coğrafyası" Aylık Ansiklopedi, C: 4, s. 1373-1375, İstanbul.
- 1948, "Türkiyemizin Fiziki Haritası" Aylık Ansiklopedi, C: 5, s. 1423-1428, İstanbul.
- 1948, "İstanbul İli Coğrafyası" Aylık Ansiklopedi, C: 5, s. 1553-1556, İstanbul.
- 1948, "Hakâri" MEB İslâm Ansiklopedisi C:5/1, s. 97-99, İstanbul.
- 1948, "Harput" MEB İslâm Ansiklopedisi C:5/1, s. 296-299, İstanbul.
- 1948, "Harran" (Tamamlama) MEB İslâm Ansiklopedisi C:5/1, s. 300, İstanbul.
- 1948, "Haruniye" (Tamamlama) MEB İslâm Ansiklopedisi C:5/1, s. 303-304, İstanbul.
- 1948, "Havran" MEB İslâm Ansiklopedisi C:5/1, s. 378-379, İstanbul.
- 1948, "Hısn Keyfâ" MEB İslâm Ansiklopedisi C:5/1, s. 452-454, İstanbul.
- 1948, "Hısn Mansûr" MEB İslâm Ansiklopedisi C:5/1, s. 454-455, İstanbul.
- 1948, "Hudeyde" MEB İslâm Ansiklopedisi C:5/1, s. 579-581, İstanbul.
- 1949, "Türkiyemizin Dağları" Aylık Ansiklopedi, C: 5, s. 1701-1705, İstanbul.
- 1949, **Avrupa Coğrafyası**. Birinci Kitap, İstanbul Üniversitesi Edebiyat Fakültesi Neşriyatı: 12, İstanbul.



- 1950, "Irak" MEB İslâm Ansiklopedisi C:5/2, s. 667-670, İstanbul.
- 1950, "Isparta" MEB İslâm Ansiklopedisi C:5/2, s. 681-683, İstanbul.
- 1950, "İçel" MEB İslâm Ansiklopedisi C:5/2, s. 928-931, İstanbul.
- 1950, "İndonezya" (Değiştirme ve tamamlama) MEB İslâm Ansiklopedisi C:5/2, s. 996-1008, İstanbul.
- 1950, "İskenderûn" MEB İslâm Ansiklopedisi C:5/2, s. 1090-1093, İstanbul.
- 1950, "İslâm" MEB İslâm Ansiklopedisi C:5/2, s. 1093-1103, İstanbul.
- 1950, "İstanbul" MEB İslâm Ansiklopedisi C:5/2, s. 1135-1142, İstanbul.
- 1950, "İzmir" MEB İslâm Ansiklopedisi C:5/2, s. 1239-1251, İstanbul.
- 1950, "İzmit" MEB İslâm Ansiklopedisi C:5/2, s. 1251-1256, İstanbul.
- 1951, "Türkiye Coğrafyasının Kuruluşuna Bir Bakış" İ. Ü. Coğr. Enst. Derg. Sayı: 1, s. 59-62, İstanbul.
- 1951, "Aksu Batısında Antalya Traverten Taraçaları" (S. Erinç ile) İ. Ü. Coğrafya Enstitüsü Dergisi, Sayı: 2, s. 56-65, İstanbul.
- 1952, "Kaççh" (Değiştirme ve tamamlama) MEB İslâm Ansiklopedisi C:6, s. 38-39, İstanbul.
- 1952, "Kâhta" (Değiştirme ve tamamlama) MEB İslâm Ansiklopedisi C:6, s. 89-91, İstanbul.
- 1952, "Kalikut" (Değiştirme ve tamamlama) MEB İslâm Ansiklopedisi C:6, s. 134, İstanbul.
- 1952, "Kalküte" (Değiştirme ve tamamlama) MEB İslâm Ansiklopedisi C:6, s. 139, İstanbul.
- 1952, "Karadağ" MEB İslâm Ansiklopedisi C:6, s. 221-230, İstanbul.
- 1952, "Karahisar" MEB İslâm Ansiklopedisi C:6, s. 276-284, İstanbul.
- 1952, "Karaşi" (Değiştirme ve tamamlama) MEB İslâm Ansiklopedisi C:6, s. 336-338, İstanbul.
- 1952, "Kars" MEB İslâm Ansiklopedisi C:6, s. 360, İstanbul.
- 1952, "Kastamonu" MEB İslâm Ansiklopedisi C:6, s. 399-403, İstanbul.
- 1952, "Katanga" (Değiştirme ve tamamlama) MEB İslâm Ansiklopedisi C:6, s. 419-420, İstanbul.
- 1952, "Katar" MEB İslâm Ansiklopedisi C:6, s. 420-422, İstanbul.
- 1952, "Katîf" MEB İslâm Ansiklopedisi C:6, s. 439-440, İstanbul.
- 1952, "Kavala" (Tamamlama) MEB İslâm Ansiklopedisi C:6, s. 452-453, İstanbul.
- 1952, "Kayseri" MEB İslâm Ansiklopedisi C:6, s. 484-491, İstanbul.
- 1952, "Kemah" MEB İslâm Ansiklopedisi C:6, s. 559-561, İstanbul.
- 1952, "Kıbrıs" MEB İslâm Ansiklopedisi C:6, s. 672-676, İstanbul.
- 1952, "Kırşehir" MEB İslâm Ansiklopedisi C:6, s. 764-767, İstanbul.
- 1952, "Kızıldeniz" MEB İslâm Ansiklopedisi C:6, s. 796-798, İstanbul.
- 1952, "Kızıl-Irmak" MEB İslâm Ansiklopedisi C:6, s. 798-802, İstanbul.
- 1952, "Kilis" MEB İslâm Ansiklopedisi C:6, s. 806-808, İstanbul.
- 1952, "Koca-Eli" MEB İslâm Ansiklopedisi C:6, s. 830-831, İstanbul.
- 1952, "Koç-Hisar" MEB İslâm Ansiklopedisi C:6, s. 831-832, İstanbul.
- 1952, "Konya" MEB İslâm Ansiklopedisi C:6, s. 841-853, İstanbul.
- 1952, "Koyul-Hisar" MEB İslâm Ansiklopedisi C:6, s. 880-881, İstanbul.
- 1952, "Kufra" MEB İslâm Ansiklopedisi C:6, s. 967-969, İstanbul.
- 1952, "Kula" MEB İslâm Ansiklopedisi C:6, s. 973-976, İstanbul.
- 1952, "Kût ül-Amâre" MEB İslâm Ansiklopedisi C:6, s. 1060-1061, İstanbul.
- 1952, "Külek" MEB İslâm Ansiklopedisi C:6, s. 1075-1078, İstanbul.
- 1952, "Küveyt" (Tamamlama) MEB İslâm Ansiklopedisi C:6, s. 1130-1134, İstanbul.
- 1952, **Coğrafya İlkokul Sınıf 5.** Okul Kitapları Ltd. İstanbul.

## Türkiye Coğrafyacı Biyografileri

- 1952, **Doğu Üniversitesi Hakkında Rapor.** (H. Ongunsu, İ. Cıvaoğlu, A. Türkmen ile) MEB Basımevi, İstanbul.
- 1953, “Çanakkale Boğazının Coğrafyası” İstanbul Üniversitesi Üniversite Haftası Konferansları; Çanakkale, s. 87-95, İstanbul.
- 1953, “Sur le Pleistocene des Environs d’Antalya, Turquie” (mme Chaput ile) Comp. Rendus des Seances de l’Acad. Le Science. 236, s. 2259-2260.
- 1954, “Türkiye’de Nüfus Hareketleri” İ. Ü. Coğr. Enst. Derg. Sayı: 5-6, s. 3-22, İstanbul.
- 1954, “Güneybatı Anadolu’da Coğrafi Müşahedeler” (S. Erinç ile) İ. Ü. Coğrafya Enstitüsü Dergisi, Sayı: 5-6, s. 179-196, İstanbul.
- 1954, “Observations Geographiques dans le Sud-Ouest de l’Anatolie” (S. Erinç ile) İ. Ü. Geo. Inst. Review, Sayı: 1, s. 149-167, İstanbul.
- 1954, **Balkan Yarımadası Haritası.** Fiziki, 1:1. 000. 000 Ölçekli. Kanaat Kitabevi Yayını, İstanbul.
- 1955, “Sur les Mouvements Demographiques en Turquie” İ. Ü. Geo. Inst. Review, Sayı: 2, s. 37-44, İstanbul.
- 1955, “Türkiye’nin Coğrafi Bölgeleri Hakkında” Türk Coğr. Derg. Sayı: 13-14, s. 141-150, İstanbul.
- 1955, **Türkiye İktisadi Coğrafyası.** İstanbul Üniversitesi İktisat Fakültesi Yay. No: 80, İstanbul.
- 1955, “Lâdik” MEB İslâm Ansiklopedisi C:7, s. 1-2, İstanbul.
- 1955, “Lâzkiye” (Tamamlama) MEB İslâm Ansiklopedisi C:7, s. 22-25, İstanbul.
- 1955, “Limni” (Tamamlama) MEB İslâm Ansiklopedisi C:7, s. 60-61, İstanbul.
- 1955, “Lut Gölü” MEB İslâm Ansiklopedisi C:7, s. 91-93, İstanbul.
- 1955, “Madagaskar” MEB İslâm Ansiklopedisi C:7, s. 120-123, İstanbul.
- 1955, “Madras” (Tamamlama) MEB İslâm Ansiklopedisi C:7, s. 136-137, İstanbul.
- 1955, “Madura” (Tamamlama) MEB İslâm Ansiklopedisi C:7, s. 138-139, İstanbul.
- 1955, “Malaka” MEB İslâm Ansiklopedisi C:7, s. 221-225, İstanbul.
- 1955, “Malatya” MEB İslâm Ansiklopedisi C:7, s. 225-232, İstanbul.
- 1955, “Malazgirt” (Tamamlama) MEB İslâm Ansiklopedisi C:7, s. 239-241, İstanbul.
- 1955, “Manisa” MEB İslâm Ansiklopedisi C:7, s. 288-290, İstanbul.
- 1955, “Maraş” MEB İslâm Ansiklopedisi C:7, s. 310-312, İstanbul.
- 1955, “Menderes” MEB İslâm Ansiklopedisi C:7, s. 710-712, İstanbul.
- 1955, “Menteşe” MEB İslâm Ansiklopedisi C:7, s. 722-724, İstanbul.
- 1955, “Mersin” MEB İslâm Ansiklopedisi C:7, s. 769-772, İstanbul.
- 1955, “Merzifon” MEB İslâm Ansiklopedisi C:7, s. 785-787, İstanbul.
- 1956, “Altıncı Genel Nüfus Sayımı” Türk Coğrafya Der. Sayı: 15-16, s. 85-103, İstanbul.
- 1957, **Kartoğrafya Dersleri.** (3. baskı), İst. Üni. Coğr. Enst. Yay. No:5, İstanbul
- 1957, “Meyyâfârikin” MEB İslâm Ansiklopedisi C:8, s. 195-196, İstanbul.
- 1957, “Mısır” MEB İslâm Ansiklopedisi C:8, s. 217-218, İstanbul.
- 1957, “Midilli” MEB İslâm Ansiklopedisi C:8, s. 282-284, İstanbul.
- 1957, “Mihran” MEB İslâm Ansiklopedisi C:8, s. 304-305, İstanbul.
- 1957, “Milas” MEB İslâm Ansiklopedisi C:8, s. 311-316, İstanbul.
- 1957, “Mustafa Kemal Paşa” MEB İslâm Ansiklopedisi C:8, s. 717-720, İstanbul.
- 1957, “Musul” MEB İslâm Ansiklopedisi C:8, s. 741-744, İstanbul.
- 1957, “Muş” MEB İslâm Ansiklopedisi C:8, s. 744-747, İstanbul.
- 1958, “Kâtip Çelebi-İbrahim Müteferrika ve Sema Hareketleri” Coğrafi Araştırmalar II, s. 5-19,

- İ. Ü. Yay. No: 759, Coğrafya Enst. Yay. No: 21, İstanbul.
- 1958, "Sema Hareketleri ve Doğu Âlemi" İ. Ü. Coğr. Enst. Derg. Sayı: 9, s. 1-10, İstanbul.
- 1959, "Malazgirt'in Coğrafyası" Tarih Coğrafya Dünyası Dergisi, C: 1, Sayı: 6, s. 420, 423, 425, 427, İstanbul.
- 1959, "Paris Havzasının Morfolojisi Üzerine Yeni Düşünceler" İ. Ü. Coğr. Enst. Derg. Sayı: 10, s. 52-65, İstanbul.
- 1959, "Yeni Morfoloji El Kitapları" İstanbul Üniv. Coğr. Enst. Derg. Sayı: 10, s. 151-153, İstanbul.
- 1960, **Ekonomik Coğrafya**. İst. Yüksek İktisat ve Ticaret Okulu. Yay. No:14, (202 s.)
- 1960, **Asya Siyasi Haritası**. Kanaat Yayınları, İstanbul.
- 1960, **Avrupa Siyasi Haritası**. Kanaat Yayınları, İstanbul.
- 1960, **Balkan Yarımadası Haritası**. Kanaat Yayınları, İstanbul.
- 1960, **Türkiye Duvar Haritası** (Fiziki, 1:800.000 Ölçekli), MEB Yay, İstanbul.
- 1960, "Nablus" (Tamamlama) MEB İslâm Ansiklopedisi C:9, s. 13-15, İstanbul.
- 1960, "Nasibin" (Tamamlama) MEB İslâm Ansiklopedisi C:9, s. 99-103, İstanbul.
- 1960, "Necef" (Tamamlama) MEB İslâm Ansiklopedisi C:9, s. 157-159, İstanbul.
- 1960, "Necid" (Değiştirme ve tamamlama) MEB İslâm Ansiklopedisi C:9, s. 159-162, İstanbul.
- 1960, "Nedroma" (Kısaltma) MEB İslâm Ansiklopedisi C:9, s. 174-176, İstanbul.
- 1960, "Niğde" MEB İslâm Ansiklopedisi C:9, s. 253-256, İstanbul.
- 1960, "Niksar" MEB İslâm Ansiklopedisi C:9, s. 273-275, İstanbul.
- 1960, "Nil" MEB İslâm Ansiklopedisi C:9, s. 282-284, İstanbul.
- 1960, "Oramar" (Değiştirme) MEB İslâm Ansiklopedisi C:9, s. 282-284, İstanbul.
- 1960, "Osmancık" MEB İslâm Ansiklopedisi C:9, s. 450-453, İstanbul.
- 1960, "Payas" MEB İslâm Ansiklopedisi C:9, s. 531-532, İstanbul.
- 1960, "Re's ül Ayn" (Tamamlama) MEB İslâm Ansiklopedisi C:9, s. 695-698, İstanbul.
- 1960, "Revândiz" MEB İslâm Ansiklopedisi C:9, s. 715-717, İstanbul.
- 1960, "Rodos" MEB İslâm Ansiklopedisi C:9, s. 753-758, İstanbul.
- 1960, "Rum-Kale" (Tamamlama) MEB İslâm Ansiklopedisi C:9, s. 777-781, İstanbul.
- 1961, "La Geographie Administrative" İ. Ü. Geo. Inst. Review, Sayı: 7, s. 19-23, İstanbul.
- 1961, "Türkiye'nin 'İdari Coğrafyası' Üzerinde Düşünceler" İ. Ü. Coğr. Enst. Derg. Sayı: 12, s. 35-46, İstanbul.
- 1961, "Türkiye'nin Nüfus Hareketleri Üzerine Yeni Gözlemler" Türk Coğr. Derg. Sayı: 21, s. 1-14, İstanbul.
- 1963, "Beş Yıllık Kalkınma Planı Üzerine Düşünceler" İ. Ü. Coğrafya Enstitüsü Dergisi, Sayı: 13, s. 1-13, İstanbul.
- 1963, **Resimli Modern Atlas**. Novara, İtalya,
- 1963, **Türkiye İktisadi Coğrafyası**. İ. Ü. Yay. No: 1001, İktisat Fak. Yay. No: 139, (Genişletilmiş üçüncü baskı) İstanbul.
- 1964, "Bolu" Çele Dergisi S: 17, s. 8-10, Ankara.
- 1964, "Edirne: Coğrafi Giriş" İçinde: Edirne'nin 600. Fetih Yıldönümü Armağan Kitabı, s. 1-12, Türk Tarih Kurumu Yayınları Dizi: VII; S: 43. Ankara
- 1964, **Atlash Coğrafya Ansiklopedisi**. (Diğerleri ile) Arkın Yayınevi. İstanbul.
- 1964, "Sakarya" MEB İslâm Ansiklopedisi C:10, s. 90-94, İstanbul.
- 1964, "Sakız Adası" (Tamamlama) MEB İslâm Ansiklopedisi C:10, s. 94-97, İstanbul.
- 1964, "Samsun" MEB İslâm Ansiklopedisi C:10, s. 172-178, İstanbul.
- 1964, "Sapanca" MEB İslâm Ansiklopedisi C:10, s. 196-199, İstanbul.

- 1964, "Sart" MEB İslâm Ansiklopedisi C:10, s. 237-239, İstanbul.
- 1964, "Sebte" (Tamamlama) MEB İslâm Ansiklopedisi C:10, s. 295-298, İstanbul.
- 1964, "Serez" MEB İslâm Ansiklopedisi C:10, s. 516-518, İstanbul.
- 1964, "Seyhan" MEB İslâm Ansiklopedisi C:10, s. 540-542, İstanbul.
- 1964, "Sivas" MEB İslâm Ansiklopedisi C:10, s. 569-577, İstanbul.
- 1964, "Siird" MEB İslâm Ansiklopedisi C:10, s. 619-621, İstanbul.
- 1964, "Simav" MEB İslâm Ansiklopedisi C:10, s. 648-650, İstanbul.
- 1964, "Sinop" MEB İslâm Ansiklopedisi C:10, s. 683-689, İstanbul.
- 1964, "Sis" (Tamamlama) MEB İslâm Ansiklopedisi C:10, s. 708-712, İstanbul.
- 1964, "Sisam" (Tamamlama) MEB İslâm Ansiklopedisi C:10, s. 712-714, İstanbul.
- 1964, "Sivrihisar" MEB İslâm Ansiklopedisi C:10, s. 726-728, İstanbul.
- 1964, "Söğüt" MEB İslâm Ansiklopedisi C:10, s. 761-763, İstanbul.
- 1966, **Geografiya Turtsii**. (P. S. Boçkarova, L. N. Dolganova ile) Moskova.
- 1966, "Türkiye'de Coğrafi Bölgelerin Teşkilinde Kriterlerin Araştırılması" İTÜ Şehircilik Konf. (1963-1964), s. 31-47. İstanbul.
- 1966, "Türkiye'nin 'İdari Coğrafyası' Üzerinde Düşünceler" Türk İdare Dergisi, Sayı: 289, s. 78-90, Ankara.
- 1967, "Şehir Ayırımında Nüfus Sayısı ve Fonksiyon Kriterleri" İ. Ü. Coğr. Enst. Derg. Sayı: 16, s. 3-8, İstanbul.
- 1967, **Türkiye Coğrafyası**. Ortaokul 3. (19. Basım) Kanaat yay. , İstanbul
- 1967-1970, "Şemdinan" MEB İslâm Ansiklopedisi C:11, s. 405-406, İstanbul.
- 1969, **Akdeniz Bölgesi**. İst. Üni. Edb. Fak. Teksir Ders Notu, İstanbul
- 1969, **Avrupa Coğrafyası** Cilt 1 (3. baskı), İst. Üni. Coğr. Enst. Yay. No:12, İstanbul
- 1970, "Surûc" MEB İslâm Ansiklopedisi C:11, s. 66-67, İstanbul.
- 1970, "Süveydiye" MEB İslâm Ansiklopedisi C:11, s. 253-255, İstanbul.
- 1970, "Tarsus" MEB İslâm Ansiklopedisi C:12/1, s. 18-24, İstanbul.
- 1970, "Tekirdağ" MEB İslâm Ansiklopedisi C:12/1, s. 18-24, İstanbul.
- 1970, "Tire" MEB İslâm Ansiklopedisi C:12/1, s. 379-381, İstanbul.
- 1970, "Tirebolu" MEB İslâm Ansiklopedisi C:12/1, s. 381-382, İstanbul.
- 1972, **Türkiye İktisadi Coğrafyası**. 5. Baskı, İ. Ü. Yayınları No: 1307, Coğrafya Enstitüsü Yayınları No: 51, İstanbul.
- 1973, **Doğu ve Güneydoğu Anadolu Bölgesi**. İst. Üni. Edb. Fak. Teksir Ders Notu, İstanbul
- 1973, **Türkiye Coğrafyası**, Ortaokul 3. (19. Basım) Kanaat yay. , İstanbul
- 1974, "Doğu Anadolu'nun Coğrafi Özellikleri" Atatürk Üniv. Edebiyat Fak. Araşt. Derg. Sayı: 5, s. 111-118, Erzurum.
- 1974, **Türkiye Coğrafyası**. Ortaokul 3 (21. Basım) Kanaat yay. , İstanbul
- 1976, **Karadeniz Bölgesi**. Atatürk Üni. Edb. Fak. Arşt. Enst. Ders Notları Yay. No: 21, Erzurum
- 1978, **Ege Bölgesi Coğrafyası**. (M. Tuncel ile) İ. Ü. Coğr. Enst. Yay. No: 99, İstanbul.
- 1979, "Uludağ" MEB İslâm Ansiklopedisi C:13, s. 26-27, İstanbul.
- 1979, "Uşak" MEB İslâm Ansiklopedisi C:13, s. 73-75, İstanbul.
- 1980, **Modern Büyük Atlas**. (Giuseppe Motta ile (Daha sonra 1983, 1988, 1991 baskıları). Arkin Yayınları. İstanbul.
- 1981, **Marmara Bölgesi Coğrafyası**. (M. Tuncel ile) İ. Ü. Yayınları No: 2510, Coğrafya Enstitüsü Yayınları No: 118, İstanbul.
- 1983, "Vezirköprü" MEB İslâm Ansiklopedisi Cilt: 13, s. 314-315, İstanbul.
- 1988, **Ege Bölgesi Coğrafyası**. (M. Tuncel ile) (2. Baskı) İ. Ü. Edb. Yay. No: 2365, Coğrafya

Enstitüsü Yayınları No: 99, İstanbul.

1993, "Edirne: Cođrafi Giriş" İinde: Edirne'nin 600. Fetih Yıldönümü Armađan Kitabı. s. 1-12,  
(2. Baskı). Türk Tarih Kurumu Yayınları Dizi: VII; S: 43. Ankara.



### **Hüseyin SARAÇOĞLU** (1903-1992)

Hüseyin Saraçoğlu, 1903 yılında Uşak, Ulubey kazası, Dutluca köyünde doğmuştur. Uşak'ta medrese ve rüştiye öğrenimlerinden sonra İstanbul Erkek Lisesi'nde yatılı okumuş ve öğretmen yetiştirmek amacıyla devletçe açılan sınavı kazanarak Avrupa'ya gönderilmiştir. Fransa'nın Lyon Üniversitesi'nde eğitiminin ardından tarih, coğrafya, felsefe ve estetik diplomaları alarak 1936'da Türkiye'ye dönmüş, Antalya Lisesi'nde öğretmenliğe başlamıştır. 1958'de Ankara'da Milli Kütüphane'de görevlendirilmiş ve 1965'te emekliliğine değin burada araştırma ve kitap yazım çalışmalarını yürütmüştür. 1936-1958 arasında, Antalya Lisesi'nde öğretmenlik yaparken coğrafya araştırmalarını da sürdüren Saraçoğlu Akdeniz Bölgesi'nin yanı sıra tüm ülkeyi kendi imkan ve çabalarıyla gezip incelemiş, bu süreçte kendi yörelerini çok iyi tanıyan kişilerden edindiği yerel pratik bilgiyle, geliştirdiği kendine özgü sistematığı birleştirmiştir. Toplam 1689 sayfalık üç ciltlik kitaplarının yanı sıra; yeraltı mağaraları, göçmen kuşların Türkiye florasına yaptığı faydalar gibi çeşitli konularda yazıları Cumhuriyet ve Yeni Tanin gazetelerinde yayımlanmıştır. Emeklilik yıllarını Yalova'da geçiren Saraçoğlu 1992'de vefat etmiştir.

#### ***Yayınları***

- 1956, **Türkiye Coğrafyası Üzerine Etüdler Cilt I; Doğu Anadolu.** İstanbul.
- 1962, **Türkiye Coğrafyası Üzerine Etüdler Cilt II; Bitki Örtüsü, Akarsular ve Göller.** İstanbul.
- 1968, **Türkiye Coğrafyası Üzerine Etüdler Cilt III; Akdeniz Bölgesi 1. Kısım.** İstanbul.
- 1989, **Akdeniz Bölgesi.** MEB Öğretmen Kitapları Dizisi: 175, İstanbul.
- 1989, **Doğu Anadolu Bölgesi.** MEB Öğretmen Kitapları Dizisi: 176, İstanbul.
- 1990, **Bitki Örtüsü Akarsular ve Göller.** MEB Öğretmen Kitapları Dizisi: 177, İstanbul.





**Ali TANOĞLU**  
(1904-1978)

Ali Tevfik Tanoğlu 1904'te Kosova Seniče'de doğmuştur. 1929'da İstanbul Darülfünunu Coğrafya Bölümünü bitirmiş, açılan bir sınavı kazanarak Fransa'ya gönderilmiştir. Burada E. de Martonne ve A. Demangeon gibi dönemin dünyaca ünlü fiziki ve beşeri coğrafya hocalarının yanında, Sorbonne Üniversitesi'nde lisans öğrenimini 1933'te tamamlamış, yurda dönüşünde İstanbul Üniversitesi Edebiyat Fakültesi Coğrafya Bölümünde görevlendirilmiştir. 1934'te beşeri ve iktisadi coğrafya doçentliğine atanmış ve 1942'de bu kürsünün profesörlüğüne yükseltilmiştir. 1950-1952 ve 1956-1957 yıllarında İstanbul Üniversitesi Edebiyat Fakültesi dekanlığı ile 1957-1959 arasında İstanbul Üniversitesi rektörlüğü yapmıştır. 1959'da ordinaryüs profesörlüğe yükselmiştir, 1974'te emekli olan Tanoğlu, 1978 yılında vefat etmiştir.

Tanoğlu, öncelikle insanın içinde yaşadığı ve iktisadi çalışmalarda bulunduğu ortama önemli etkileri olan kuraklık, yükseklik, eğim gibi koşulların tanımını yaptıktan sonra asıl alanı olan beşeri ve iktisadi coğrafyanın konusuna giren çalışmalarda bulunmuştur. Türkiye'de tarımsal yaşamın coğrafi karakterini, toprak ve nüfus ilişkilerini inceleyerek, enerji kaynakları, tarım ve enerji coğrafyası konularında önemli katkılarda yapmıştır. Türkiye'de nüfus dağılımını ilk kez noktalama yöntemiyle ortaya koyan Tanoğlu, nüfus yoğunluğu sorununu çeşitli açılarda incelemiş, Türkiye'nin hipsografya eğrisi ve ilk kuraklık indisini çizerek klimatoloji çalışmalarının gelişmesine de katkıda bulunmuştur.

### **Yayınları**

- 1940, **Enerji Kaynakları**. İ. Ü. Coğr. Enst. Yay. No: 6. İstanbul.
- 1942, **Ziraat Hayatı I, Orta İklim Memleketlerinde Ziraat**. İ. Ü. Yay. No: 177, Coğr. Enst. Yay. No: 8, İstanbul.
- 1943, "Malatya Dolaylarında Coğrafi Geziler" Türk Coğr. Derg. Sayı: 2, s. 195-212, Ankara.
- 1943, "Türkiye'de Büyük Su İşlerinin Bugünkü Durumu ve Türkiye'nin Su Davası" Türk Coğrafya Der. S: 3-4, s. 288-308, Ankara.
- 1943, "Türkiye'de Kuraklık İndisleri" Türk Coğr. Derg. Sayı: 1, s. 36-41, Ankara.
- 1943, "Ziraatimizin Coğrafi Karakterleri ve Başlıca Meseleleri" İstanbul Üniversitesi İktisat Fak. Derg. Cilt: 4, Sayı: 4, s. 321-354, İstanbul.
- 1944, "Malatya Dolaylarında Coğrafi Geziler-II" Türk Coğr. Derg. Sayı: 5-6, s. 61-84, Ankara.
- 1944, "Samsun Limanı ve Hinterlandı" İstanbul Üniversitesi Haftası: Samsun, s. 44-71, İstanbul.



- 1944, "Samsun Şehri" İstanbul Üniversitesi Haftası: Samsun, s. 283-296, İstanbul.
- 1945, "Türkiye'de Çiftçi Nüfusu Yoğunluğu Meselesi" İstanbul Üniversitesi İktisat Fak. Derg. Cilt: 6, Sayı: 1-2, s. 41-53, İstanbul.
- 1945, "Türkiye'de Çiftçi Nüfusu Yoğunluğu Meselesi" Türk Coğr. Derg. Sayı: 7-8, s. 107-118, İstanbul.
- 1946, "Karak Bölgelerde Tarım ve Bu Bakımdan Konya Bölgesinin Durumu" İstanbul Üniversitesi Haftası-Konya, İ. Ü. Yay. No: 290, s. 85, İstanbul.
- 1947, "Türkiye'nin İrtifa Kuşakları" Türk Coğr. Derg. Sayı: 9-10, s. 37-63, Ankara.
- 1947, **Türkiye'de Jeolojik ve Jeomorfojenik Tetkik Seyahatları.** (E. Chaput'den çeviren) İ. Ü. Coğr. Enst. Yay. No: 11, İstanbul.
- 1949, **Enerji Kaynakları.** (2. Baskı) İ. Ü. Coğr. Enst. Yay. No: 6, İstanbul.
- 1953, "Bolu-Gerede Arasındaki Çağa Depresyonu Hakkında Küçük Bir Not" (H. İnandık ile), İ. Ü. Coğr. Enst. Derg. No: 3-4, s. 198-199, İstanbul
- 1953, "Bir Buharlaştırma ve Terleme Ölçeği" (S. Erinç ile), İ. Ü. Coğr. Enst. Derg. C: 2, s: 3-4, s. 3-5, İstanbul.
- 1953, "Bulgaristan Türklerinin Son Göç Hareketleri (1950-1951)" İstanbul Üniversitesi İktisat Fak. Derg. Cilt: 14, Sayı: 1-4, s. 129-161, İstanbul.
- 1953, "Mısır ve Süveyş Kanalı" İ. Ü. Coğr. Enst. Derg. Sayı: 3-4, s. 18-47, İstanbul.
- 1954, "İskân Coğrafyası; Esas Fikirler, Problemler ve Metod" Türkiyat Mecmuası, Sayı: XI, s. 1-32, İstanbul.
- 1954, "Kurzer Bericht über die Çağa Depression zwischen Bolu und Gerede" (H. İnandık ile), İ. Ü. Geo. Inst. Review, Sayı: 1, s. 179-180, İstanbul.
- 1954, "La Geographie de l'Est de l'Anatolie d'apres Sırrı Erinç." İ. Ü. Geo. Inst. Review, Sayı: 1, s. 186-189, İstanbul.
- 1954, "La Metallurgie Lourde et son Etat en Turquie d'apres Erol Tümertekin" İ. Ü. Geo. Inst. Review, Sayı: 1, s. 190-193, İstanbul.
- 1954, "Şeker Kamışı Ziraati ve Sanayi ve Bu Ziraat ve Sanayinin Türkiye'deki İmkânları" İ. Ü. Coğr. Enst. Derg. S: 5-6, s. 35-45, İstanbul.
- 1954, "The Geography of Settlement" İ. Ü. Geo. Inst. Review, Sayı: 1, s. 1-27, İstanbul.
- 1954, "Ağır Demir Sanayi ve Türkiye'deki Durumu (Tümertekin'e Göre)" İst. Üni. Coğr. Enst. Derg. S: 5-6, s. 235-237, İstanbul
- 1954, "Doğu Anadolu Coğrafyası (Erinç'e Göre)" İst. Üni. Coğr. Enst. Derg. S: 5-6, s. 231-234, İstanbul
- 1955, "The Recent Emigration of the Bulgarian Turks" İ. Ü. Geo. Inst. Review, Sayı: 2, s. 3-36, İstanbul.
- 1956, "Garsak Boğazı ve Eski Sakarya" (S. Erinç ile), İ. Ü. Coğr. Enst. Derg. Sayı: 7, s. 17-30, İstanbul.
- 1956, "The Garsak Gorge and the Sakarya River Diversion" (S. Erinç ile), İ. Ü. Geo. Inst. Review, Sayı: 3, s. 1-12, İstanbul.
- 1957, "Misiköy Boğazı" (S. Erinç ile), İ. Ü. Coğr. Enst. Derg. Sayı: 8, s. 78-82, İstanbul.
- 1958, **Enerji Kaynakları,** (3. Baskı) İ. Ü. Coğr. Enst. Yay. No: 6, İstanbul.
- 1959, "Developments of Water Power in Turkey" İ. Ü. Geo. Inst. Review, Sayı: 5, s. 3-22, İstanbul.
- 1959, "Die Verteilung der Bevölkerung in der Türkei" İ. Ü. Geo. Inst. Review, Sayı: 5, s. 94-106, İstanbul.
- 1959, "Türkiye'de Nüfusun Dağılışı" İ. Ü. Coğr. Enst. Derg. Sayı: 10, s. 1-15, İstanbul.
- 1961, **Türkiye Atlası.** (S. Erinç ve E. Tümertekin ile), İ. Ü. Coğr. Enst. Yay. No: 30, İstanbul.
- 1962, "La Mécanisation de l'Agriculture en Turquie" İ. Ü. Geo. Inst. Review, Sayı: 8, s. 33-46,

## Türkiye Coğrafyacı Biyografileri

---

- İstanbul.
- 1963, "Türkiye'de Toprak" İstanbul Üniversitesi İktisat Fak. Derg. Cilt: 23, Sayı: 3-4, s. 194-215, İstanbul.
- 1963, "Türkiye'nin Coğrafi Mevkii ve Bu Mevki ile İlgili Bazı Meseleler" İ. Ü. Coğr. Enst. Derg. Sayı: 13, s. 50-63, İstanbul.
- 1964, "Coğrafya Nedir" İ. Ü. Coğr. Enst. Derg. Sayı: 14, s. 3-14, İstanbul.
- 1964, "Soil in Turkey" İ. Ü. Geo. Inst. Review, S: 9-10, s. 38-57, İstanbul.
- 1965, "Dünyada Nüfus Artışı ve Doğurduğu Problem" İ. Ü. Coğr. Enst. Derg. Sayı: 15, s. 40-59, İstanbul.
- 1966, **Beşeri Coğrafya Nüfus ve Yerleşme Cilt I.** İÜ. Yay. No: 1183, Coğr. Enst. Yay. No: 45. İstanbul.
- 1968, **Ziraat Hayatı, I, Ziraat Tarihine Bir Bakış ve Orta İklim Memleketlerinde Ziraat.** (2. Baskı) İ. Ü. Coğr. Enst. Yay. No: 8, İstanbul.
- 1969, "Türkiye'nin Coğrafi Mevkii ve Bu Mevkii ile İlgili Bazı Meseleler" İÜ. Coğr. Enst. Derg. No: 13, s. 50-63. İstanbul.
- 1969, **Nüfus ve Yerleşme.** (2. Baskı) İ. Ü. Coğr. Enst. Yay. No: 45, İstanbul.
- 1971, **Enerji Kaynakları.** (4. Baskı) İ. Ü. Coğr. Enst. Yay. No: 6, İstanbul.
- 1976, **Türkiye'de Jeolojik ve Jeomorfojenik Tetkik Seyahatları.** (E. Chaput'den çeviren) (2. Baskı) İ. Ü. Coğr. Enst. Yay. No: 11, İstanbul.





**Ferruh SANIR**  
(1908-1998)

Ferruh Ali Sanır 1907 yılında Konya’da doğmuştur. İlk ve orta öğrenimini Konya’da tamamlamıştır. İlk memuriyetine 1924 yılında öğretmen olarak Akşehir’de başlamıştır. 1926 yılına kadar öğretmen olarak, bu tarihten sonra ise ilkokul başöğretmeni olarak görev yapmıştır. Dil ve Tarih-Coğrafya Fakültesi, Coğrafya bölümündeki öğrenciliğine başlamadan önce, 1935 yazında aynı fakültenin kütüphanesinde memur olarak çalışmaya başlamış, böylece hem burada çalışma hem de üniversitede tahsiline fırsat bulmuştur. Fakültenin ilk öğrencilerinden olan Sanır, çalışkanlığı ve Almancayı iyi bilmesi gibi vasfıyla bölümün kurucularından H. Louis’in dikkatini çekmiştir. Louis, coğrafya bölümünden mezuniyeti takiben Sanır’a asistan olarak göreve başlamasını teklif etmiştir. Sanır yaşlı olmasını söylemesine rağmen Louis’in ısrar ve isteğiyle 1940 yılında göreve başlamıştır. Askerlik dönüşü hazırlamaya başladığı “Mürted Ovasının Morfolojisi” isimli tezini H. Louis, Ş. Ahmet Birand ve Ş. Aziz Kansu’dan oluşan jüri önünde savunarak 1943 yılında tamamlamıştır. Doktora tezi olarak başladığı bu çalışma H. Louis’in istek ve teklifi ile bölümde hocaya ihtiyaç olmasının da etkisiyle “Doçentlik Tezi” olarak kabul edilmiş, böylece doktora yapmadan 1943 yılında doçent unvanını almıştır. Sanır, coğrafya bölümündeki görevinden ayrıldığı 1950 yılına kadar öğretim üyeliğine devam etmiş, bu süreçte bir süre Hasanöğlan Köy Enstitüsü’nde de coğrafya dersleri vermiştir.

1950 yılında DTCF Coğrafya bölümünden ayrılarak MEB İlköğretim Genel Müdürlüğü görevine başlamıştır. 1960 ihtilalından sonra yapılan bir teklif üzerine Atatürk Üniversitesinde genel sekreterlik görevine başlamış bu süreçte Ziraat Fakültesinde klimatoloji ve meteoroloji dersleri vermiştir. Son olarak Gazi Eğitim Enstitüsü Coğrafya Öğretmenliğinden 1971 yılında emekliye ayrılmış, 14 Ocak 1998 tarihinde vefat etmiştir.

### **Yayınları**

- 1942, “Ankara Dil ve Tarih Coğrafya Fakültesi Coğrafya Enstitüsünün Öğretim Gezintileri” (H. Louis’den çeviri) Dil ve Tarih-Coğrafya Fakültesi Dergisi, C: I, Sayı: 1, s. 91-98. Ankara.
- 1943, **Coğrafya V.** (T. Asal, H. Günden ile), (2. Baskı 1945-9. Baskı 1951), Maarif Matbaası. İstanbul.
- 1945, **Coğrafyacılar İçin Kartografya Bahisleri.** İdeal Matbaa, Ankara.
- 1945, **Coğrafya IV.** (T. Asal, H. Günden ile), (2. Baskı 1949, 3. Baskı 1950) Milli Eğitim Basımevi, İstanbul.
- 1945, “İç Anadolu’da Bozkır” Konya Halkevi Aylık Kültür Dergisi, C: IX, Sayı: 81, s. 1-6, Konya.

- 1946, "Ata Sözleri, İklim ve Ziraat" Konya Halkevi Aylık Kültür Dergisi, C: X, Sayı: 86-87, s. 14-16, Konya.
- 1946, "İç Anadolu'da Orman Alt Sınırı" Konya Halkevi Aylık Kültür Dergisi, C: X, Sayı: 89, s. 5-7, Konya.
- 1946, "İç Anadolu'da Orman Alt Sınırı" Konya Halkevi Aylık Kültür Dergisi, C: X, Sayı: 91-92, s. 3-5, Konya.
- 1946, "Buzul Devrinde Konya Gölü" Konya Halkevi Aylık Kültür Dergisi, C: X, Sayı: 93-94, s. 1-5, Konya.
- 1947, **Türkiye Coğrafyası III** (Orta Okul Kitapları). (H. Günden ve T. Asal ile). MEB Basımevi. İstanbul.
- 1947, "Anadolu ve Gaziantep" Ankara Üniversitesi Haftası: Gaziantep-Urfa, s. 111-129, Ankara.
- 1947, "Urfa ve Gaziantep" Ankara Üniversitesi Haftası: Gaziantep-Urfa, s. 131-139, Ankara.
- 1947, "Eğirdir Çevresinde Bir Gezinti" Ülkü III. Seri S: 12, s. ?, Ankara.
- 1947, "Coğrafya Enstitüsünün 1945-46 Ders Yılı Öğretim Gezisi" Ankara Üniversitesi DTCF Dergisi, Cilt: V, Sayı: 1, s. 117-118, Ankara.
- 1947, "Türkiye'de Sıcaklığın Yıllık Gidişi" Ankara Üniversitesi DTCF Dergisi, Cilt: V, Sayı: 5, s. 553-561, Ankara.
- 1948, **Sultan Dağları'ndan Sakarya'ya ve Akşehir**. Ulus Basımevi, Ankara.
- 1948, "Ankara ve Çevresinin İklimi Hakkında" Ankara Üniversitesi DTCF Dergisi, Cilt: VI, Sayı: 4, s. 291-318, Ankara.
- 1948, "1948 Nisan'ının Son Haftasında Yağan Kar Üzerine" Ankara Üniversitesi DTCF Dergisi, Cilt: VI, Sayı: 4, s. 343-347, Ankara.
- 1948, "Konya ve Çevresinin İklimi Hakkında 1: Sıcaklık" Konya Halkevi Aylık Kültür Derg. C: XI-XII, S: 120-121, s. 20-23, Konya.
- 1948, "Konya'dan Ankara'ya" Ülkü III. Seri S: 20, s. ?, Ankara.
- 1948, "71 Yıl Önce Akşehir ve Köyleri" Ülkü III. Seri S: 22, s. ?, Ankara.
- 1948, "Ankara'dan İnebolu'ya" Ülkü III. Seri S: 24, s. ?, Ankara.
- 1949, **İlkokullar İçin Yıllık Gözlemler Defteri**. Ankara.
- 1949, **Coğrafya V**. (T. Asal, H. Günden ile), Ders Kitapları Türk Ltd. Şti. İstanbul.
- 1950, "Coğrafya Öğretiminde Yenilmesi Gereken Başlıca Güçlükler" İlköğretim Dergisi, S: 303-304, s. 3945. Ankara.
- 1950, "Coğrafya Öğretiminde Mekân Kavramı ve Unsurları" İlköğretim Dergisi S: 307, s. 3988, Ankara.
- 1950, "Türkiye'de 1947 Yılında Sıcaklığın Günlerarası Kararsızlığı" Ank. Üniv. DTCF Derg. C: VIII, S: 3, s. 311-317, Ankara.
- 1954, **Coğrafya I**. (T. Asal, H. Günden ile). (Diğer baskıları, 1957, 1961, 1962, 1965, 1967, 1969), Milli Eğitim Basımevi, İstanbul.
- 1954, **Coğrafya II**. (T. Asal, H. Günden ile). (Diğer baskıları, 1957, 1958, 1959, 1960, 1962, 1964, 1965, 1967), Milli Eğitim Basımevi, İstanbul.
- 1954, **Coğrafya III**. (T. Asal, H. Günden ile). (Diğer baskıları, 1956, 1958, 1959, 1960, 1962, 1964, 1966, 1967, 1969, 1970), Milli Eğitim Basımevi, İstanbul.
- 1958, **Lavlar Geliyor - Volkanlar**. Ankara.
- 1959, **79 Saatte 542 Deprem**. Ankara Neşriyat, Akın Matbaası, Ankara.
- 1960, **Coğrafya IV**. (T. Asal ile), (2. Baskı 1964) Yeni Yıldız Matbaası, İstanbul.
- 1967, **Coğrafya II**. (Ortaokul Ders Kitabı), (T. Asal, H. Günden ile) Ders Kitapları Türk Ltd. Şti. As Matbaası, İstanbul.
- 1967, **Coğrafya II** (Ortaokul Ders Kitabı). (T. Asal, H. Günden ile) Ders Kitapları Türk Ltd. Şti.

## Türkiye Coğrafyacı Biyografileri

---

- As Matbaası, İstanbul.
- 1967, **Coğrafya III** (Ortaokul Ders Kitabı). (T. Asal, H. Günden ile) Ders Kitapları Türk Ltd. Şti. As Matbaası, İstanbul.
- 1969, **Okullarımızda Coğrafya ve Sosyal Bilgiler Dersleri**. Özbaşkent Matbaası, Ankara.
- 1970, **Coğrafya III** (İlköğretmen Okulları Ders Kitabı). (Dördüncü Basım), MEB Basımevi. İstanbul.
- 1972, **Türk Çocuklarının Kitabı I, IIA, IIB, IIIA, IIIB**. (S. Erişen ile, Almanya okulları (Volksschule) için ders kitabı). Horst Erdmann Verlag, Baden.
- 1973, **Ortaokullar İçin Sosyal Bilgiler I**. (N. Akşit ile). (2. Baskı 1976) Ders Kitapları AŞ. Bozkurt Matbaası, İstanbul.
- 1973, **Sosyal Bilgiler II**. (N. Akşit, T. Asal ile). (2. Baskı 1976 her yıl basılarak 8. Baskı 1983) MEB Yayınevi, İstanbul.
- 1973, **Sosyal Bilgiler III**. (N. Akşit ile). Ders Kitapları AŞ. Bozkurt Matbaası, İstanbul.
- 1974, **İlkokullar İçin Sosyal Bilgiler IV**. (T. Asal, N. Akşit ile), (2. Baskı 1975, her yıl basılarak 14. Baskı 1987). Ankara ve İstanbul.
- 1974, **İlkokullar İçin sosyal Bilgiler V**. (T. Asal, N. Akşit ile), (2. Baskı 1975, her yıl basılarak 15. Baskı 1988). Ankara ve İstanbul.
- 1975, **Sosyal Bilgiler 1, Sınıf**. (T. Asal, N. Akşit ile), Ankara, (2. Baskı 1976, İstanbul)
- 1982, **Sosyal Bilgiler III (Ortaokul Ders Kitabı)**. Milli Eğitim Bakanlığı Yayınları, İstanbul.
- 1983, "Sosyal Bilgiler Dersiyle İlgili Birkaç Söz" Öğretmen Dünyası Dergisi, S: 48, s. 9-10, Ankara.
- 1984, "İlkokullarda Fen ve Tabiat Bilgisi Dersi ve Programı Üzerine" Öğretmen Dünyası Dergisi, S: 50, s. 15-16, Ankara.
- 1989, **A'dan Z'ye Genel Bilgi Ansiklopedisi**. (N. Akşit ile), Serhat Yayınları, İstanbul.
- 2000, **Coğrafya Terimleri Sözlüğü**. Gazi Kitabevi, Ankara.





**Danyal BEDİZ**  
(1908-1978)

İbrahim Danyal Bediz, 1908 yılında Girit Kandiya'da doğmuştur. İlk ve orta öğrenimini Vefa Lisesi'nde tamamlamıştır. 1928 yılında da İstanbul Lisesi'nden mezun olmuştur. Açılan sınavı kazanarak Almanya'ya gönderilmiş, altı yıl Münih'te kalarak beşeri coğrafya bölümünü 1935'de bitirmiş, İzmir (Smyrna) und sein wirtschaftsgeographisches Einzugsgebiet (İzmir ve Hinterlandının Ekonomik Coğrafyası) isimli çalışmasıyla pekiyi derece ile doktor unvanını kazanarak yurda dönmüştür. 18 Kasım 1935'de yeni kurulmakta olan, Dil ve Tarih-Coğrafya Fakültesinde, H. Louis ile aynı zamanlarda, Coğrafya Enstitüsünün ilk elemanlarından birisi olarak hemen vazifeye başlamış, 1937-1938 yılında askerlik hizmeti için ayrılmıştır.

Danyal Bediz 1941 yılında doçent, 1952 yılında da profesör olmuş, emekliye ayrılanı kadar da Beşeri ve Ekonomik Coğrafya Kürsüsü Başkanı olarak görevini sürdürmüştür. Harp Okulu ve Polis Kolejinde Almanca, Ankara İktisadi ve Ticari İlimler Akademisi ile Yüksek Ziraat Fakültesinde uzun yıllar Türkiye Ekonomik Coğrafyası derslerini okutmuştur. 13 Temmuz 1978'de emekliye ayrılmış, 18 Ekim 1978 tarihinde vefat etmiştir.

### **Yayınları**

- 1935, **İzmir (Smyrna) und sein wirtschaftsgeographisches Einzugsgebiet**. München.
- 1939, **Ege'nin İktisadi Coğrafyasına Bir Bakış**. CHP Konferansları Serisi, S: 6, s. 27-35, Ankara
- 1942, **Harp Okulu I, ve II, Sınıflarına Mahsus Almanca Dersleri**. Harp Okulu Matbaası, Ankara.
- 1943, **Türkçeden Almancaya ve Almancadan Türkçeye Askeri Lügatça**. Harp Okulu Basımevi, Ankara.
- 1944, "İzmir Vilayeti Coğrafyası" Aylık Ansiklopedi C: 1, s. 18-21, İstanbul.
- 1948, "Ankara Üniversitesi Dil ve Tarih-Coğrafya Fakültesi ilk yurd dışı gezisi" Ankara. DTCF Der. ?
- 1950, "Harput'ta Beden Buzluğu ve Bazı Mağara İçinde Buz Teşekkülü Hakkında Yeni Bir İzah" Ank. Üniv. DTCF Derg. , C: VIII, S: 4, s. 459-476, Ankara.
- 1950, "Pakistan" Coğrafya Dünyası, S: 1, s. 41-45, İstanbul.
- 1951, "Süveyş Kanalının Önemi" Ank. Üniv. DTCF Derg. , C: IX, S: 3, s. 329-347, Ankara.
- 1966, "XIX. Asırda Türkiye'nin Coğrafya Sahasındaki Büyük Hamlesi ve Milletlerarası Bir Yarışmada Türk Başarısının 90. Yıldönümü" Ank. Üniv. DTCF Coğr. Arşt. Derg. , S: 1, s.



- 17-25, Ankara.
- 1967, "16-17. Asırlarda Osmanlı Denizciliğinin Bugüne Kadar Meçhul Kalmış Başarıları"  
Donanma Dergisi C: 80, S: 458, s. 1-23. İstanbul.
- 1967, "Osmanlı Donanma ve Ticaret Filolarının İnkişafında Jeopolitik ve Ekonomik Faktörler"  
Türk Tarih Kongresi VI (20-26 Ekim 1961), s. 519-522, Ankara.
- 1970, "Danyal Bediz'in 18 Mart 1970 Çanakkale Zaferinin Anma Töreninde Yaptığı Konuşma"  
San Matbaası, Ankara.
- 1976, "Kanuni ve Dört Asır Öncesinin İstanbul Trafiki" Düşünenlerin Düşünceleri, 13.11.1976,  
Milliyet, 2. Sayfa.



**Niyazi ÇITAKOĞLU**  
(1908-1953)

Ahmet Niyazi Çitakoğlu 1908 Mardin doğumludur. Viyana Üniversitesi Felsefe Fakültesinde Konya Beyşehir Arasındaki Arazinin Coğrafyası konulu tezi ile doktor unvanı almıştır. 26 Aralık 1936 tarihinde Ankara Üniversitesi Dil ve Tarih Coğrafya Fakültesinde kartograf olarak göreve başlamıştır. 1937 yılında doçent olmuştur. Doçentliği döneminde ayrıca Ankara Atatürk Lisesi, Gazi Lisesi, Gazi Terbiye Enstitüsü, Ankara Kız Lisesi, Polis Koleji ile Hasanoğlan Köy Enstitüsünde coğrafya ve Almanca öğretmenliği yapmıştır. 1946-1950 döneminde Demokrat Parti Çanakkale milletvekili olduğu için 21 Temmuz 1946'da fakülteden ayrılmıştır. 1951 yılında Besim Darkot ve Ali Macit Arda'nın da öğretmen olarak görev yaptığı Haydarpaşa Lisesi'ne coğrafya öğretmeni olmuştur. Haydarpaşa Lisesi marşını yazıp bestelemiştir. Çitakoğlu, burada görev yaparken 9 Nisan 1953 tarihinde vefat etmiştir.

### **Yayınları**

- 1938, "Basit Ekincilik Yapan Tabiat İnsanları ve Saban Kültürünün Doğuşu" CHP Konferansları Serisi: 1, Sayı: 5, Ankara.
- 1938, "Konya-Beyşehir Çöküntü Sahaları ve Aralarındaki Eşik Arazi" Konya Halkevi Aylık Der, C: II, S: 20-21, s. 1149-1167, Konya.
- 1940, **Komün Bilgisi Şehirciliğe Giriş.** (E. Reuterden, B. S. Baykal ile çeviren) Maarif Vekilliği Siyasal Bilgiler Okulu Yayınlarından No; 12, Ankara.
- 1943, "Coğrafyanın Bugünkü Anlamı" Ank. Üni. DTCF Dergisi, Cilt: I, Sayı: 4, s. 63-67, Ankara.
- 1944, "Hatay'ın Coğrafi Durumu" Hatay Halkevi Dergisi, Sayı: 2, s. 5-9, Antakya.
- 1944, "Hatay'ın Coğrafi Durumu" Hatay Halkevi Dergisi, Sayı: 3, s. 5-9, Antakya.
- 1944, "Hatay'ın Coğrafi Durumu" Hatay Halkevi Dergisi, Sayı: 4, s. 5-7, Antakya.
- 1944, "Hatay'ın Coğrafi Durumu" Hatay Halkevi Dergisi, Sayı: 5, s. 10-12, Antakya.
- 1945, "Hatay'ın Coğrafi Durumu" Ank. Üniv. Haftası-Hatay, s. 38-51, Ankara.
- 1945, **I, Dünya Harbinde Kafkas Cephesi.** (A. Baytın ile), 1945, İstanbul.
- 1945, **Jeomorfolojinin Temel Bilgileri ve Akarsular.** Yaratış Matbaası, İstanbul.
- 1950, **Turistik Hatay.** Ankara.





**Reşat İZBIRAK**  
(1911-1998)

Mehmet Reşat İzbirak, 1911 yılında Elazığ, Harput'ta doğmuştur. 1934 yılında İstanbul Üniversitesi Coğrafya Bölümünü bitirmiş, 1935'te devlet sınavlarını kazanarak ihtisas yapmak üzere Berlin Üniversitesine gönderilmiştir. Berlin Üniversitesi'nde doktora derslerini tamamladıktan sonra Ord. Prof. Dr. Norbert Krebs denetiminde Geomorphologische Studien im westlichen bayerischen Walde konulu doktora tezi çalışmalarına başlamış ancak yaklaşan savaş nedeniyle Türkiye'ye dönmüş ve Garbi Bavyera Ormanlarında Jeomorfolojik Araştırmalar konulu tezini 1940'da Ankara Üniversitesi, Dil ve Tarih Coğrafya Fakültesi, Coğrafya Bölümünde Ord. Prof. Dr. Herbert Louis ile tamamlamıştır. Askerliğini topçu subayı olarak 1940-1942 yılları arasında İstanbul'da yapmıştır. Ankara Üniversitesi DTCF'de 6 Ekim 1939'da asistan, 1944'de doçent ve 1953'de profesör olmuştur. Aynı yıl Fiziki Coğrafya ve Jeoloji Kürsüsü Başkanlığına seçilmiştir. Harita Genel Müdürlüğü'nde ve daha sonra kurulan Harita Yüksek Teknik Okulunda 1952 yılından itibaren, 29 yıl süreyle, jeomorfoloji dersleri okutarak Harita Mühendis-subayı yetiştirilmesinde katkısı olmuştur. Reşat İzbirak, Türkiye'nin çeşitli bölgelerinde, özellikle İç Anadolu ve Doğu Anadolu'da jeomorfoloji konusunda bilimsel araştırmalar yapmıştır. Ülkemizde üniversite öğrencileri için ilk ders kitaplarını yazanlar arasındadır. Ayrıca uygulamalı coğrafyanın ilk örneklerini içeren çalışmalar yayınlamıştır. Coğrafya terimleri ile yakından ilgilenmiş, Türkçeleştirilmeleri yönünde gayretleri olmuştur, defalarca basılan, ülkemizde en kapsamlı ilk coğrafya terimleri sözlüğünü yayınlamıştır. Türkiye Jeomorfolojlar Derneği'nin de kurucuları arasında yer alan İzbirak, 15 Ağustos 1981'de yaş haddinden emekliye ayrılmıştır. Emeklilik döneminde de liseler için ders kitapları yazmıştır. 1983 yılında ilk fasikülünü yayınladığı Türkiye Jeomorfolojisi isimli çalışmasını ne yazık ki tamamlayamamıştır. 12 Kasım 1998'de İstanbul'da vefat etmiştir.

### **Yayınları**

- 1934, "Büyük Sanayide Beyaz Kömürün Mevki" İ. Ü. Edeb. Fak. Talebe Mecmuası, S: 1, s: 24-33, İstanbul.
- 1940, "Denizli Coğrafyasına Umumi Bir Bakış" Ülkü, Cilt: XVI, Sayı: 93, s. 254-259, Ankara.
- 1940, "Yer Sarsıntıları ve Buna Karşı Alınabilecek Tedbirler" CHP Konferanslar Serisi Kitap: 23, s. 1-19, Ankara.
- 1941, "Dünyada ve Türkiye'de Petrol ve Cihan Ekonomisindeki Rollerini I" Kaynak Dergisi, Sayı: 100, s. 500-502, Balıkesir.

- 1941, "Dünyada ve Türkiye'de Petrol ve Cihan Ekonomisindeki Rollerini II" Kaynak Dergisi, Sayı: 101, s. 513-516, Balıkesir.
- 1942, "Dünyada ve Türkiye'de Kömür ve Cihan Ekonomisindeki Rollerini" Kaynak Dergisi, Sayı: 113, s. 7-9, Balıkesir.
- 1942, "Dünyada ve Türkiye'de Demir ve Cihan Ekonomisindeki Rollerini" Kaynak Dergisi, Sayı: 114, s. 20-22, Balıkesir.
- 1943, "Yer Sarsıntularına Karşı Nasıl Korunmalı" Ülkü Yeni Seri Sayı: 44, numarasız 2 sayfa. Ankara.
- 1943, "Bayerischer Wald'de Jeomorfolojik Araştırmalar" Ankara Üniversitesi DTCF Dergisi, Cilt: II, Sayı: 1, s. 157-168, Ankara.
- 1943, "Erciyes'te Nebatlar ve Hayvan Yetiştirme" Ülkü, Cilt: 4, Sayı: 43, s. 7-10, Ankara.
- 1944, "Yukarı Kızılırmak Bölgesinde Enerji Kaynakları" Ülkü Yeni Seri, Cilt: 5, Sayı: 56, s. 9-12, Ankara.
- 1944, "Deprem Felaketlerini Önleyebiliriz" Ülkü Yeni Seri, Cilt: 5, Sayı: 58, s. 10-13, Ankara.
- 1944, "Bergama Şehri İmar Planı Raporu (Kitap Tanıtımı)" Ülkü Yeni Seri, Cilt: 6, Sayı: 61, s. II-III, Ankara.
- 1944, "Kayseri Vilayeti Coğrafyası" Aylık Ansiklopedi, C: 1, s. 147-150, İstanbul.
- 1944, "Su Kuvveti En Büyük Enerji Kaynağımızdır" Ankara Üniversitesi DTCF Dergisi, Cilt: II, Sayı: 4, s. 597-610, Ankara.
- 1944, "Yukarı Kızılırmak Bölgesinde Jeomorfolojik Araştırmalar" Ankara Üniversitesi DTCF Dergisi, Cilt: II, Sayı: 2, s. 217-234, Ankara.
- 1944, "Cumhuriyet Devrinde Coğrafya Çalışmaları. Ülkü Yeni Seri, C: VII, Sayı: 75, s. 25-27, ankara.
- 1944, "Coğrafya Enstitüsünün İç-Anadolu Gezisi" Ankara Üniversitesi DTCF Dergisi, Cilt: III, Sayı: 1, s. 117-120, Ankara.
- 1945, "Coğrafya Meslek Haftası" Ankara Üniversitesi DTCF Dergisi, Cilt: III, Sayı: 2, s. 233, Ankara.
- 1945, "Coğrafya Enstitüsünün Batı Anadolu Gezisi" Ankara Üniversitesi DTCF Dergisi, Cilt: III, Sayı: 5, s. 573-574, Ankara.
- 1945, "Eskişehir'le Çifteler Çevresinde Bir Coğrafya Gezisi" Ankara Üniversitesi DTCF Dergisi, Cilt: III, Sayı: 5, s. 507-521, Ankara.
- 1945, "Petrol" Ülkü Yeni Seri, Cilt:7, Sayı: 79, s. 9-12, Ankara.
- 1945, "Kayseri" Ülkü Yeni Seri, Cilt: 8, Sayı: 82, s. 7-12, Ankara.
- 1945, "Niğde İli Coğrafyası" Aylık Ansiklopedi, C: 1, s. 311-313, İstanbul.
- 1945, "Sivas İli Coğrafyası" Aylık Ansiklopedi, C: 2, s. 438-441, İstanbul.
- 1945, "Türkiye'de Madencilik" Ankara Üniversitesi DTCF Dergisi, Cilt: III, Sayı: 2, s. 213-226, Ankara.
- 1945, "Uzunyayla'da Coğrafya Araştırmaları" Ankara Üniversitesi DTCF Dergisi, Cilt: III, Sayı: 3, s. 271-288, Ankara.
- 1945, "Kayseri Vilayeti Coğrafyası", Aylık Ansiklopedi, C: 5, s. İstanbul.
- 1946, "Cilo ve Nemrut Dağlarıyla Hakkâri ve Van Gölü Çevrelerinde Coğrafya Araştırmaları" Ankara Üniversitesi DTCF Dergisi, Cilt: IV, Sayı: 1, s. 103-112, Ankara.
- 1947, "Cilo Dağlarının Turizm Bakımından Değeri" Ülkü III. Seri, Cilt: 1, Sayı: 4, s. 18-22, Ankara.
- 1947, "Kayseri Şehrini İşleme ve Gelişmesinde Bağcılığın Etkileri" Ankara Üniversitesi DTCF Dergisi, Cilt: V, Sayı: 4, s. 401-418, Ankara.
- 1947, "Van Gölü" Ülkü III. Seri, Cilt: 1, Sayı: 6, s. 12-15, Ankara.
- 1948, "Erciyes Dağının Değeri" Erciyes Dergisi, Cilt: 6, Sayı: 68, s. 6-8, Kayseri.

- 1948, "Tekir Yolunun Önemi" Erciyes Der. S: 70, s. 10-12, Kayseri.
- 1948, "Van Gölü Çevresi" Ülkü III. Seri, Cilt: 2, Sayı: 13, s. 8-11, Ankara.
- 1948, **Akdağ ile Güney Çevresinde Jeomorfoloji Gözlemleri ve Bu Çevrenin Bayındırlaşması Hakkında Bazı Düşünceler.** Ankara Üniversitesi Dil ve Tarih-Coğrafya Fakültesi Yay. No: 59, Ankara.
- 1948, **Jeomorfoloji,** Ankara Üniversitesi Yayınları: 12, Bilim Kitapları Serisi: 4, Ankara.
- 1949, "Bünyan Çevresinde Jeomorfoloji Gözlemleri ve Bünyan Kasabası" Ankara Üniversitesi DTCF Dergisi, Cilt: VII, Sayı: 2, s. 387-413, Ankara.
- 1949, "Kayseri Halkı Bağlılığı Bırakabilir mi?" Erciyes Dergisi, Cilt: 7, Sayı: 72, s. 33-35, Kayseri.
- 1949, "Erciyes'in En Yüksek Yerlerinde Ne Var?" Erciyes Dergisi, Cilt: 7 Sayı: 73, s. 7-8, Kayseri.
- 1949, Coğrafya Terimleri Üzerine Bazı Düşünceler, Türk Dil Kurumu Yay. No: B. II. 16, Ankara.
- 1949, **Yurdumuza Nasıl Yerleşmişiz.** MEB Köy Kitaplığı Serisi: 8, İstanbul.
- 1951, **Cilo dağı ve Hakkâri ile Van gölü Çevresinde Coğrafya Araştırmaları.** Ankara Üniversitesi Dil ve Tarih-Coğrafya Fakültesi Yay. No:67, Ankara
- 1951, "Kayserinin Kuzeyinde Üst Miosene Ait Omurgahlılar" (İ. Yalçınlar ile) Türkiye Jeoloji Kurumu Bül. C: 3, S: 1, s. 153-158, Ankara.
- 1952, "Aksaray ve Çevresi" Hasandağı Der. S: 12, s. 5-12, Ankara.
- 1953, **Develi Ovası ve Ekonomik Gelişimi.** Ankara Üniversitesi Dil ve Tarih-Coğrafya Fakültesi Yay. No:91, Ankara
- 1954, "Kayseri ve Erciyes" Kayseri İli Yardımlaşma Derneği Dergisi s. 16-18, Ankara.
- 1955, "Muş Ovasında Morfolojik Müşahedeler" 9. Coğrafya Meslek Haftası (22-29 Aralık 1954) Tebliğler ve Konferanslar, Türk Coğrafya Kurumu Coğrafya Meslek Haftaları Serisi: 1, s. 7-14, İstanbul.
- 1955, "Yerçekillerini Değiştiren Olaylar" Harita Dergisi, Yıl: 21, Sayı: 50, s. 5-28, Ankara.
- 1955, "Yöre Mefhumu ve Yöre Bilgisi" Harita Dergisi, Yıl: 21, Sayı: 51, s. 1-26, Ankara.
- 1955, **Sistematik Jeomorfoloji.** Harita Umum Müdürlüğü, İlmî ve Teknik Eserler Serisi No: 6, Ankara.
- 1955, "Yer Sarsıntıları ve Buna Karşı Alınacak Tedbirler", CHP Konferansları Serisi, S: 23, s. 33-38, Ankara
- 1956, "Haritacının Arazide Çalışması Sırasında Taşlar Üzerine Yapabileceği Bazı Müşahadeler" Harita Dergisi, Yıl: 22, Sayı: 52, s. 1-39, Ankara.
- 1957, "Kayseri 'Büyük Şehir' Olma Yolunda mıdır" Yeni Erciyes Dergisi, Sayı: 16, s. ?, Kayseri.
- 1958, "Sistematik Jeomorfoloji" Harita Dergisi, Yıl: 22, Sayı: 54-56, s. 89-107, Ankara.
- 1958, **Systematic Geomorphology.** (Harita Dergisi Yıl: 22, Sayı: 54-56, s. 89-107'den tercüme eden C. R. Gürsoy) Harita Umum Müdürlüğü Yay. No: 6, Ankara.
- 1958, **Jeomorfoloji: Analitik ve Umumi.** Ankara Üniversitesi Dil ve Tarih-Coğrafya Fakültesi Yay. No: 127, Coğrafya Ens. Yay. No: 6, Ankara.
- 1959, "Jeomorfoloji, Anatlilik ve Umumi" Harita Dergisi, Sayı: 57, s. 67-68, Ankara.
- 1961, "Kokurdan Nedir?" Harita Dergisi, Yıl: 27, Sayı: 62, s. 41-54, Ankara.
- 1961, **Coğrafyacılar İçin Pratik Olarak Taşları Tanıma Bilgisi.** Ankara.
- 1962, **Geomorphologische Beobachtungen im oberen Kızılırmak-und Zamantı Gebiet.** Münchner Geogr. H. 22, München.
- 1962, **Jeomorfoloji I,** Ankara.
- 1962, **Sular Coğrafyası I, Yeraltı Suları ve Kaynaklar.** Ankara.
- 1962, **Sular Coğrafyası II, Akarsular ve Göller.** Ankara.

- 1963, **Bitki Coğrafyası**. Ankara Üniversitesi Dil ve Tarih-Coğrafya Fakültesi Yay. No: 266. Ankara.
- 1964, "Coğrafya Terimleri Sözlüğü" Türk Coğrafya Dergisi Sayı: 22-23, s. 245-246, Ankara.
- 1964, **Coğrafya Terimleri Sözlüğü**. Ankara Üniversitesi Dil ve Tarih-Coğrafya Fakültesi Yay. No: 269, Ankara.
- 1964, **Jeomorfoloji II**. Ankara.
- 1966, "Buzullarımız, Buzul Gölleri ve Turizm Yönünden Değerleri" Medikal ve Terapötik Hidroklimatoloji Yıllığı, Sayı: 5-6, s. 82-86, İstanbul.
- 1966, "Buzullarımız, Buzul Gölleri ve Turizm Yönünden Değerleri" Dağ Turizm Semineri Konuşma Metinleri, s. 1-5, Turizm ve Tanıtma Bakanlığı Etüd ve Planlama Dairesi Yayını. Ankara.
- 1966, "Coğrafya Terimlerimizdeki Değişme ve Gelişmeler" Ankara Ün. Dil ve Tarih-Coğrafya Fak. Coğr. Araş. Der. S: 1, s. 25-64, Ankara.
- 1966, "Coğrafya ve Bölge Planlama Bakımından Milli Parklar, Türkiye'nin Jeolojik ve Jeomorfolojik Değerleri" Milli Parklar ve Tabiatın Korunması Semineri, Seminerleri: IV, Tebliğ 10, s. 1-6, Ankara.
- 1968, "Coğrafi Araştırma Gezileri ve Hazırlıkları" Ankara Üniv. Dil ve Tarih-Coğrafya Fak. Coğrafya Araş. Der. S: 2, s. 1-52, Ankara.
- 1968, **Türkiye Jeomorfografik Harita**. (1: 1. 850. 000 ölçekli). Harita Genel Müdürlüğü, Ankara.
- 1969, **Coğrafyacılar İçin Pratik Olarak Taşları Tanıma Bilgisi**. (İkinci Baskı) Ankara.
- 1969, **Sistemik Jeomorfoloji**, Harita Genel Müd. Yay. Ankara.
- 1969, **Sular Coğrafyası I, Yeraltı Suları Kaynaklar İçme ve Kullanma Suları Toprak Suyunun Düzenlenmesi**. Ankara.
- 1970, **Jeomorfoloji: Analitik ve Umumi**. Harita Genel Müd. Yay. Ankara.
- 1970, "Jeomorfoloji ve Jeomorfoloj" Jeomorfoloji Dergisi, Sayı: 2, s. 1-11, Ankara.
- 1971, "Erozyon Kontrolü ve Jeomorfolojlar" Jeomorfoloji Dergisi, Sayı: 3, s. 5-13, Ankara.
- 1971, **Hidroğrafya: Akarsular ve Göller**. Harita Genel Müd. Yay. Ankara.
- 1972, **Türkiye I**. Milli Eğitim Bakanlığı Kültür Yayınları, Ankara.
- 1973, **Türkiye II**. Milli Eğitim Bakanlığı Kültür Yayınları, Ankara.
- 1975, **Arazide Çalışma ve Hazırlıkları**. Ankara.
- 1975, **Coğrafya Terimleri Sözlüğü**. Mektupla Öğretim Merkezi Yayınları: 15, Ankara.
- 1976, "Türkiye'de Son Yarım Yüzyıl İçinde Coğrafya Alanında Gelişmeler" DTCF 50. Yıl Konferansları, s. 29-44, Ankara.
- 1976, **Bitki Coğrafyası**. Ankara Üniversitesi Dil ve Tarih-Coğrafya Fakültesi Yay. No: 266, Ankara.
- 1976, **Coğrafya Terimler Sözlüğü**. Ankara Üniversitesi Dil ve Tarih-Coğrafya Fakültesi Yay. No: 464, Ankara.
- 1976, **Geography of Turkey**. Basın Yayın Genel Md. Yay. Ankara.
- 1977, **Sistemik Jeomorfoloji**. Ankara Üniversitesi Dil ve Tarih-Coğrafya Fakültesi Yay. No: 327. Ankara.
- 1978, **Hidroğrafya (Akarsular ve Göller)**. Ankara Üniversitesi Dil ve Tarih-Coğrafya Fakültesi Yay. No:123, Ankara
- 1978, **Jeomorfoloji Tatbikat Kılavuzu ve Atlası**. Ankara.
- 1979, **Analitik ve Umumi Jeomorfoloji**, Ankara Üniversitesi Dil ve Tarih-Coğrafya Fakültesi Yay. No: 127, Ankara.
- 1980, **Geography of Turkey**. (İngilizceye çeviren: F. Şentürk), Ankara.
- 1981, **Türkiye 2**. (2. baskı) Ankara Üniversitesi Dil ve Tarih-Coğrafya Fakültesi Yay. No: 300,

## Türkiye Coğrafyacı Biyografileri

---

- Ankara.
- 1983, **Türkiye Jeomorfolojisi**. Fasikül: 1. Ankara.
- 1984, **Türkiye**. Milli Eğitim Basımevi, İstanbul.
- 1985, **Liseler İçin Coğrafya I**. (2. Baskı 1986, her yıl birisi olmak üzere 5. Basılış 1989). İstanbul.
- 1985, **Liseler İçin Coğrafya II**. (2. Baskı 1986, her yıl birisi olmak üzere 6. Basılış 1990). İstanbul.
- 1985, **Liseler İçin Coğrafya III**. (2. Baskı 1986, her yıl birisi olmak üzere 5. Basılış 1989). İstanbul.
- 1986, **Coğrafya Terimler Sözlüğü**. Ankara.
- 1987, "Coğrafya ve Eğitimi" Milli Eğitim Dergisi, S: 71, s. 13-16, Ankara.
- 1987, "Coğrafya Eğitimi ve Çevre" Milli Eğitim Dergisi, Sayı: 72, s. 58-62, Ankara.
- 1989, **Sular Coğrafyası**. Milli Eğitim Bakanlığı Öğretmen Kitapları Dizisi. 159, İstanbul.
- 1989, **Yerbilimi Bilgileri**. Milli Eğitim Bakanlığı Öğretmen Kitapları Dizisi. 158, (2. Baskı 1990, 3. Baskı 1991), İstanbul.
- 1992, **Coğrafya Terimleri Sözlüğü**. Milli Eğitim Bakanlığı Öğretmen Kitapları Dizisi. 157, İstanbul.
- 1993, **Coğrafya'da Metodoloji**. Milli Eğitim Bakanlığı Öğretmen Kitapları Dizisi. 187, İstanbul.
- 1996, **Türkiye I**. Milli Eğitim Bakanlığı Öğretmen Kitapları Dizisi. 196, İstanbul.
- 1996, **Türkiye II**. Milli Eğitim Bakanlığı Öğretmen Kitapları Dizisi. 197, İstanbul.







**M. Şekip YEĞİN**  
(1911-1989)

Mustafa Şekip Yeğın, 1911 doğumludur, adı önce İstanbul Yüksek Ticaret ve Ekonomi Okulu sonra İktisadi ve Ticari İlimler Akademisi olan kurumda görev yapmış ve burada profesör olmuştur, bu dönemde yeni kurulan Eskişehir İktisadi ve Ticari İlimler Akademisinde de ders vermiştir. 1967-1970 döneminde yeni kurulan Adana İktisadi ve Ticari Bilimler Akademisine kurucu olarak geçmiş ve Akademi başkanlığı yapmış, Çukurova Üniversitesinin kuruluşunda emekliye ayrılmıştır. Türk Coğrafya Kurumu bünyesinde de aktif olarak görevler alan Yeğın, 17 Mayıs 1989 tarihinde İstanbul'da vefat etmiştir.

### **Yayınları**

- 1945, "Dünyada Şeker" Ticaret Dünyasına Bakış Sayı: 1, s. 7-10. İstanbul.
- 1946, "Dünyada Şeker" Ticaret Dünyasına Bakış Sayı: 19, s. 8, 9, 17. İstanbul.
- 1949, **Coğrafya Ekonomisi-Ekonomik Coğrafya Prensipleri** (Tabiat ve İnsan-Üretim-Tedavül-Ticarete Elverişli Mamuller). (C. Yücesoy ile Laurent Dechesne'den çeviri), İstanbul.
- 1957, **Ekonomik Coğrafya** [Cilt: 1] Maarif Vekâleti, İstanbul Yüksek İktisat ve Ticaret Okulu, Talebe Neşriyat ve Yardım Bürosu Sayı: 133. İstanbul.
- 1958, **Ekonomik Coğrafya C: 2, Ticarete Elverişli Maddeler 1 (Hayvansal ve Bitkisel Ürünler)**. İstanbul.
- 1961, **Ekonomik Coğrafya C: 2, Ticarete Elverişli Maddeler I (Hayvani ve Nebati Mahsuller)**. Eskişehir İktisadi ve Ticari İlimler Akademisi. Eskişehir.
- 1963, **Ekonomik Coğrafya C: 2: Ticarete Elverişli Maddeler I (Hayvani ve Nebati Mahsuller)**. (3. baskı) Eskişehir İktisadi ve Ticari İlimler Akademisi. Eskişehir.
- 1964, "Türk Ekonomisinde Sulu Ziratin Önemi" İstanbul Ticaret Odası Gazetesi C: 7, S: 312, s. 3, İstanbul.
- 1965, "İtalya" İstanbul İktisadi ve Ticari İlimler Dergisi, C: 3, S: 5, s. 7-29. İstanbul.
- 1965, "Eskişehir'in Zirai Hayatı" Emre, C: 2 S: 9, s. 14-15, Eskişehir.
- 1965, "Eskişehir'in Tarımsal Yaşantısında Hayvancılık" Emre, C: 2 S: 13, s. 4-5, Eskişehir.
- 1965, "Eskişehir Hayvansal Ürünler ve Değeri" Emre, C: 2 S: 14, s. 20-21, Eskişehir.
- 1965, **Ekonomik Coğrafya C: 2, Ticarete Elverişli Maddeler 1 (Hayvansal ve Bitkisel Ürünler)**. (4. Baskı) Eskişehir İktisadi ve Ticari İlimler Akademisi Yay. No: 12, İstanbul.
- 1965, "Türkiye Ziraatının Kalkınması İçin Alınması Gerekli Tedbirler" Eskişehir İktisadi ve Ticari İlimler Akademisi Dergisi, C: 1, S: 2, s. 7-12. Eskişehir.
- 1965, **Ekonomik Coğrafya**. Cilt 2, İstanbul.
- 1966, "Tarımsal Verimin Arttırılmasında Gübreler Kullanılmasının Önemi" İstanbul İktisadi

- ve Ticari İlimler Dergisi, C: 4, S: 6, s. 91-95. İstanbul.
- 1974, "Tarımsal Ürünlerde Verimlilik" İstanbul İktisadi ve Ticari İlimler Dergisi. S. 1, s. 1-6, İstanbul.
- 1974, "Türkiye'de Kooperatiflerin Kuruluş ve Gelişmeleri" Adana İktisadi ve Ticari İlimler Akademisi Dergisi, S. 3 s. 133-140. Adana.
- 1975, "Hammaddelerin Önemi" Adana İktisadi ve Ticari İlimler Akademisi Dergisi, S. 4 s. 193-198. Adana.
- 1976, **Türkiye'nin İktisadi Bünyesi**. Ticari İlimler Yüksek Okulu Yayın ve Yardım Derneği Yayını. İstanbul.




### **Mahmut SARİBEYOĞLU** (1911-2000)

Mahmut Sarıbeyoğlu 9 Temmuz 1911'de Kilis'te doğmuştur. İlk ve ortaokulu Kilis'te okuduktan sonra, Gaziantep Muallim Mektebinden pedagoji eğitimi alarak 1932'de mezun olmuş ve 1933'te Edirne-Uzunköprü'ye köy öğretmeni olarak atanmıştır. 1934-1935 yıllarında askerlik görevini tamamlayan Sarıbeyoğlu, 1937'de Ankara Üniversitesi Dil ve Tarih Coğrafya Fakültesi Coğrafya Bölümünde eğitime başlamıştır. Mezun olduktan sonra, H. Louis'in teklifiyle bu fakültede 1941-1945 arasında ilmi yardımcı olarak çalışmış, 07.12.1945'te Cemal Arif Alagöz'ün danışmanlığında hazırladığı, Aşağı Murat Bölgesinin Beşeri Coğrafyası adlı tezi ile doktorasını tamamlamıştır. Bu çalışma ülkemizdeki ilk bölge etüdü çalışmalarından birisi olmasıyla önemlidir. 1945-1946 yıllarında Malatya Lisesi, 1946-1947 yıllarında Diyarbakır Lisesi, 1947-1948 yıllarında Kayseri Pazarören Öğretmen okulunda coğrafya öğretmenliği yaptıktan sonra 1948-1952 yılları arasında Malatya Milli Eğitim Müdürü olarak görev yapan Sarıbeyoğlu, daha sonra 1952-1956 yılları arasında Trabzon, 1956-1959 yılları arasında Bolu ve 1959-1963 yılları arasında da Bursa ilk öğretmen okullarında coğrafya öğretmenliği yapmıştır. Bursa Kız İlk Öğretmen Okulunda çalıştığı yıllarda, Bursa Eğitim Enstitüsünde coğrafya öğretmeni olarak görevlendirilmiş, buradan 16 Ekim 1963'te İstanbul Pertevniyal Lisesi'ne atanmış, daha sonrasında Çapa Kız Öğretmen Okulunda Almanca ve coğrafya öğretmenliği yapan Sarıbeyoğlu, 1969 yılında buradan emekli olmuştur. Emeklilik sonrasında İstanbul'da, bir kaç yıl da İktisadi ve Ticari İlimler Özel Yüksek Okulu ile Tuna Gazetecilik Yüksek Okulu'nda iktisadi coğrafya dersleri veren Sarıbeyoğlu, 7 Haziran 2000 tarihinde vefat etmiştir.

#### **Yayımları**

1951, **Aşağı Murat Bölgesinin Beşeri Coğrafyası**. Ankara Üniversitesi Dil ve Tarih Coğrafya Fakültesi Doğu Anadolu Araştırmaları İstasyonu Yayını No: 1, Ankara.





**Ruhi TURFAN**  
(1912-1993)

Ruhi Turfan, 1912 Sivrihisar doğumludur. Dil ve Tarih-Coğrafya Fakültesinin ilk mezunlarından olan Ruhi Turfan; Ferruh Sanır, Selçuk Trak ve Cevat Gürsoy ile birlikte mezuniyet sonrası fakültede görev almıştır. 1944-1947 yılları arası Samsun Lisesi Müdürlüğü, 1947'de Yüksek Öğretim Şube Müdürlüğü, 1949'da Bursa Milli Eğitim Müdürlüğü yaptıktan sonra Ankara Atatürk Lisesi'nde çalışmış, 1951-1971 yılları arasında Beyoğlu Ticaret Lisesi'nin müdürü olarak görev yapmış ve 1971'de buradan emekli olmuştur, ardından ikişer yıl İTÜ ve Harp Akademileri'nde öğretim görevlisi olarak çalışmıştır. Almanya'da Kiel Üniversitesinde Prof. Dr Herbert Schlenger ve München Üniversitesinde hocası Prof. Dr. Herbert Louis'in yanlarında iki yıl ihtisas öğrenimi yapan Turfan, Türk Coğrafya Kurumunun ve Türkiye Turing ve Otomobil Kurumu etkin üyelerinden, Türk Alman Kültür Derneği kurucularındandır. Kiel Üniversitesi coğrafyacılarından Reinhard Stewig'in kitaplarını M. Şevki Yazman ile Türkçeye çevirmiş ve kendisi de özgün çalışmalar yapmış bir coğrafyacıdır. 8 Ocak 1993'de vefat etmiştir.

### **Yayınları**

- 1935, **Öz Türkçe Soyadları**. (Celal Bayar ile), Yozgat Halkevi Yayını: 2, Yozgat.
- 1949, "Türkiye'de Tarım" İlk Öğretim C: 14, S: 261-262, s. 3436-3437.
- 1959, "İstanbul'da Belgrad Ormanı" Coğrafya Haberleri, Sayı: 1, s. 10-11, Ankara.
- 1963, "Kültür Basamakları" Mesleki ve Teknik Öğretim. C: 11, S: 123, s. 9-11. Ankara.
- 1965, "Büyük İnsan M. Rüştü Uzel'in Aziz Hatırasına" Mesleki ve Teknik Öğretim Dergisi, Yıl 13, S: 145, s.
- 1965, **Bizans-Konstantinopolis-İstanbul**. Dünya şehri problemi bakımından bir araştırma. (Reinhard Stewig'den M. Şevki Yazman ile çeviren) İstanbul Ticaret Odası Yayınları, Aşkın Basımevi, İstanbul.
- 1965, **Geopolitik, Geopolitikle İlgili Ana Konular**. İstanbul Matbaacılık Okulu, İstanbul.
- 1965, **İstanbul'un Bünyesi Doğulu Osmanlı Bünyeden Avrupalı Kozmopolit Bünyeye Geçiş**. (Reinhard Stewig'den M. Şevki Yazman ile çeviren) İstanbul Ticaret Odası Yayınlar, Aşkın Basımevi, İstanbul.
- 1966, **İstanbul'da Çıkılmaz Sokaklar ve Gecekondu Meselesi (İç kapakta İstanbul Şehri Örnek Alınarak Doğulu Çıkılmaz Sokak Bünyesinin Meydana Geliş Sebepleri ve Gecekondu İlgisi Bakımından Bir Araştırma)**. (Reinhard Stewig'den M. Şevki Yazman ile çeviren) İstanbul Fethi Cemiyeti İstanbul Enstitüsü neşriyatı: 54, Baha Matbaası, İstanbul.
- 1967, **Coğrafi Tabiata Uygun Sahalar Yönünden Batı Anadolu'nun Taksimatı**. (Reinhard

- Stewig'den M. Şevki Yazman ile çeviren) İstanbul Matbaa Sanat Enstitüsü; İstanbul.
- 1968, "Büyük Değer Taşıyan Eğitim Tarihimizden Kısa Örnekler" Mesleki ve Teknik Öğretim Dergisi C: 16, S: 189, s. 20-21, Ankara.
- 1968, "Coğrafya Öğretimi ile İlgili 101 Yıl Önceki Görüşlerden Bugünkü Görüşlere Bir Bakış" Mesleki ve Teknik Öğretim Dergisi C: 16, S: 186, s. 20-21, Ankara.
- 1968, **Batı Anadolu Bölgesinin Kültürel Gelişmesini Gösteren Kartografik Bilgiler, Kartographische Beiträge zur Darstellung der Kulturlandschaftsentwicklung in Westanatolien.** (Reinhard Stewig ile) İstanbul Matbaa Sanat Enstitüsü; İstanbul.
- 1969, **Tarihte Türk-Alman Dostluk İlişkileri.** (M. Ş. Yazman ile) Türk-Alman Dostluk Cemiyeti, Nurettin Uycan Kitap Cilt Fabrikası, İstanbul.
- 1970, "İstanbul'da Taş Ocakları, Korular ve Elmalı Bendi Çevresi Sorunu" Şehircilik Enstitüsü Derg., sayı 2, s. 21-26, İstanbul.
- 1970, **Batı Anadolu Bölgesinde Kültür Gelişmesinin Ana Hatları; Grundzüge der Kulturlandschaftsentwicklung Westanboliens.** (Reinhard Stewig ile) İTÜ Mimarlık Fak. Baskı Atölyesi, İstanbul.
- 1971, "Milâddan Sonraki İlk Yüzyıllarda İç Anadolu'nun Gelişmesi" (H. Wenzel'den çeviri), Türkiye Turing ve Otomobil Kurumu Belleteni, Sayı: 309, s. 16-19, İstanbul.
- 1974, "Türkiye'nin Endüstrileşmesi" (R.Stewig'den çeviri), Şehircilik Enstitüsü Dergisi, Sayı: 8-9, s. 107-137, İstanbul.
- 1976, "İbn Batuta'nın Gezileri" Türkiye Turing ve Otomobil Kurumu Belleteni Sayı: 53 - 332, s. İstanbul.
- 1976, "Kiel Kanalı-Kaiser Wilhelm Kanalı" Mesleki ve Teknik Öğretim Dergisi C: 24, S: 286, s. 35-37, Ankara.
- 1979, "Anadolu'da Osmanlı Devrinde 19. Yüzyılın Ortalarına Kadar Memleketin Görünüşü" Mesleki ve Teknik Öğretim Dergisi C: 26, S: 306, s. 55-62, Ankara.
- 1979, "Güncel Bir Eğitim Sorunu" Mesleki ve Teknik Öğretim Dergisi C: 26, S: 307, s. 47-48, Ankara.
- 1980, "Eğitim Sorunları" Mesleki ve Teknik Öğretim Dergisi C: 27, S: 324 s. 3-4, Ankara.
- 1980, "Dünyada Yerleşme Alanları (Oekümene Alanları)" Mesleki ve Teknik Öğretim Dergisi C: 28, S: 330 s. 14-16, Ankara.
- 1980, "Cavit Bey, Osmanlı Devleti 1325 (1909) Yılına Ait Bir Bütçe Konuşması" (Osmanlıcadan çeviren) Maliye Enstitüsü Konferansları, İstanbul Üniversitesi Yayınlarından No: 2717, Maliye Enstitüsü Yayın No: 64, Yirmialtıncı seri, s.129-146. İstanbul.
- 1980, **Bursa, Nordwestanatolien. Auswirkungen der Industrialisierung auf die Bevölkerungs- und Sozialstruktur einer Industrie-großstadt im Orient.** (R. Stewig, E. Tümertekin, B. Tolun vd. ile), Teil 1. Kieler Geographische Schriften Band 51. XXVI.
- 1981, "Türkiye'nin Coğrafyada Yeri ve Bu Yerle İlgili Bazı Sorunlar" Mesleki ve Teknik Öğretim Dergisi S: 340-341 s. 32-34, Ankara.
- 1983, **Abdülhamit'in Evail-i Saltanatı/Abdülhamid'in Saltanatının İlk Günleri, (Kahire, 1326),** (Ahmet Saip (1859-1920)'den sadeleştiren ve yayınlayan), İstanbul.
- 1988, **Berlin Muahedesinde Harb-i Umumiye Kadar: Avrupa ve Türkiye Almanya Münasebatı.** (Mahmud Muhtar'dan çeviren), İstanbul.
- 2004, "Maliye Bakanı Cavit Bey'in 1909 yılı bütçesini Mebusan Meclisi'nde sunuş konuşması" (hazırlayan), Belgelerle Türk Tarihi Dergisi, (90), Temmuz 2004, s. 5-71.



**Hamit İNANDIK**  
(1914-1969)

Hamit İnandık, 1914 yılında İstanbul'da doğmuştur. İlk tahsilini Ankara'da, orta ve lise öğrenimini İstanbul'da yaptıktan sonra 1939'da İstanbul Üniversitesi Coğrafya Enstitüsüne girmiş ve yardımcı disiplin olarak da Fen Fakültesinde jeoloji öğrenimi görmüştür. Buradan 1943 yılında mezun olduktan sonra kısa bir süre lise hocalığı yapmıştır. 1949'da İstanbul Üniversitesi Coğrafya Enstitüsünde asistanlığa seçilmiş ve 1953'de Adapazarı Ovası ve Aşağı Sakarya Platosu adlı tezi ile doktor unvanını almıştır. 1955'de doçentliğe, 1956 yılında da profesörlüğe yükseltilmiştir. Profesör İnandık, daha çok Fiziki Coğrafya konularında ihtisaslaşmış bilhassa kıyı jeomorfolojisi, hidrografya ve vejetasyon coğrafyası en çok ilgilendiği alanlar olmuştur. 13 Ekim 1969 günü vefat etmiştir.

### **Yayınları**

- 1951, "Diyarbakır Civarında Köy Hayatı" İst. Üniv. Coğr. Enst. Derg. C: 1, S: 1, s: 139-142, İstanbul.
- 1951, "Diyarbakır Civarının Kuraklı İndisleri ve İklim Diyagramları. İst. Üniv. Coğr. Enst. Derg. C: 1, S:2, s. 105-112, İstanbul.
- 1953, "Adapazarı Ovası ve Çevresinin Jeomorfolojik Etüdü" İst. Üniv. Coğr. Enst. Derg. S: 3-4, s. 107-138. İstanbul.
- 1953, "Bolu-Gerede Arasında Çağa Depresyonu Hakkında Küçük Bir Not" (A. Tanoğlu ile), İst. Üniv. Coğr. Enst. Derg. S: 3-4, s. 6-7, İstanbul.
- 1954, "Kurzer Bericht über die Çağa - Depression zwischen Bolu und Gerede" (A. Tanoğlu ile), İst. Üni. Geo. Inst. Review, N. 1, s. 179-180, İstanbul.
- 1955, "Les Depots Pleistocenes Observees sur la Cote Nord de la Turquie" (S. Erinç ile), İst. Üni. Geo. Inst. Review, N. 2, s. 85-92, İstanbul.
- 1955, "Adapazarı Bölgesinin İklimi ve Bitki Örtüsü" Türk Coğr. Derg. S: 13-14, s. 125-140, İstanbul.
- 1955, "Adapazarı Ovasının Hidrolojisine Dair Bazı Notlar" Dokuzuncu Coğrafya Meslek Haftası (22-29 Aralık 1954), Türk Coğrafya Kurumu, Yay. No: 2, s. 101-106, İstanbul.
- 1955, "Morfolojide Taraçalar Meselesi" Türk Coğr. Derg. S: 13-14, s. 167-172, İstanbul.
- 1955, "Notes sur la Plaine D'Üzümlü" (X. de Planhol ile), Türk Coğr. Derg. S: 15-16, s. 181-183, İstanbul.
- 1956, **Coğrafya, I.** (E. Tümertekin ile) Remzi Kitabevi. İstanbul.
- 1956, **Coğrafya, II.** (E. Tümertekin ile) Remzi Kitabevi. İstanbul.
- 1956, **Coğrafya, III.** (E. Tümertekin ile) Remzi Kitabevi. İstanbul.
- 1956, "Adapazarı Ovası ve Çevresinde Nüfus" İst. Üni. Coğr. Enst. Derg. S: 7, s. 66-91, İstanbul.



- 1956, "La Population et L'Habitat dans la Region d'Adapazarı-NW de l'Anatolie" İst. Üni. Geo. Inst. Review, N. 3, s. 31-46, İstanbul.
- 1956, "Sinop-Terme Arasındaki Kıyıların Morfolojik Etüdü" Türk Coğr. Derg. S: 15-16, s. 21-46, İstanbul.
- 1957, **Kıyı Morfolojisi ve Denizaltı Reliefi**. İst. Edeb. Fak. Coğr. Enst. Yay. No: 20. İstanbul.
- 1957, "Kapıdağı Yarımadası Berzahı, (Belkıs Tombolosu)" (A. Ardel ile) İst. Üni. Coğr. Enst. Derg. S: 8, s. 65-66, İstanbul.
- 1957, "Marmara Denizinin Teşekkül ve Tekâmülü" Türk Coğr. Derg. S: 17, s. 1-19, İstanbul.
- 1957, "Türkiye Kıyılarının Başlıca Morfolojik Meseleleri" İst. Üni. Coğr. Enst. Derg. S: 8, s. 67-77, İstanbul.
- 1957, "Vadi Yamaçlarının Teşekkülü, Türk Coğr. Derg. S: 17, s. 124-127, İstanbul.
- 1958, "La limite de la Glaciation Quaternaire dans Le Massif du Yeşil Göl Dağ (Anatolie du Sud-Ouest)" (X. de Planhol ile), İst. Üni. Geo. Inst. Review, N. 4, s. 33-35, İstanbul.
- 1958, "Adapazarı Bölgesinin İktisadi Coğrafyası" Coğrafi Araştırmalar: II, s. 56-88, İÜ Coğr. Ens. Yay. No: 21, İstanbul.
- 1958, "Doğu Karadeniz Bölgesinde Köy Hayatı" İst. Üni. Coğr. Enst. Derg. S: 9, s. 148-154, İstanbul.
- 1958, "Türkiye Kıyılarına Genel Bakış" İst. Üniv. Coğr. Enst. Derg. S: 9, s. 50-72, İstanbul.
- 1959, "Etude sur la vie de montagne dans le Sud - Ouest de l'Anatolie le Yeşilgöl Dağı et Bozdağ" (X. de Planhol ile), Revue Géogr. Alpine, S: 3, s. 375-389,
- 1959, "Apercu sui les Regimes des Cours D'eau Elge'ens l'Anatoliens" İst. Üni. Geo. Inst. Review, N. 5, s. 155-158, İstanbul.
- 1959, "Dördüncü zaman kronolojisi" Türk Coğr. Derg. S: 18-19, s. 166-172, İstanbul.
- 1959, "Ege Bölgesi Akarsularının Rejimleri" Türk Coğr. Derg. S: 18-19, s. 78-100, İstanbul.
- 1959, "Ereğli-Akçakoca Kıyı Bölgesinin Morfolojisi" İst. Üni. Coğr. Enst. Derg. S: 10, s. 92-115, İstanbul.
- 1959, "Etude Morphologique de la Region Cotiere d'Ereğli-Akçakoca" İst. Üni. Geo. Inst. Review, N. 5, s. 107-122, İstanbul.
- 1959, "Sakarya'nın Rejimine Dair Küçük Bir Not" Türk Coğr. Derg. S: 18-19, s. 187, İstanbul.
- 1960, **Akarsular ve Göller**. İst. Üni. Coğr. Enst. Yay. No: 28, İstanbul.
- 1960, "Akarsularımızın Düzensizlik Katsayıları" İst. Üniv. Coğr. Enst. Derg. S: 11, s. 43-50, İstanbul.
- 1960, **Kıyı Morfolojisi ve Denizaltı Reliefi**. (2. baskı), İst. Üni. Coğr. Enst. Yay. No: 20, İstanbul.
- 1960, "Les Coefficients d'irregularite des Cours d'eau Anatoliens" İst. Üni. Geo. Inst. Review, N. 6, s. 15-21, İstanbul.
- 1960, "Türkiye Akarsularının Bazı Hidrolojik Özellikleri" (H. Contürk ile), Türk Coğr. Derg. S: 20, s. 65-71, İstanbul.
- 1961, "Formation et Evolution de la Mer de Marmara Pendant le Quaternaire" (A. Ardel ile), İst. Üni. Geo. Inst. Review, N. 7, s. 1-18, İstanbul.
- 1962, **Coğrafya, I**. (E. Tümertekin ile) Remzi Kitabevi. İstanbul.
- 1962, **Coğrafya, II: Türkiye Coğrafyası**. (E. Tümertekin ile) Remzi Kitabevi. İstanbul.
- 1962, **Coğrafya, II: (Afrika-Avrupa-Kuzey Amerika-Güney Amerika-Avusturalya-Kutuplar)**. (E. Tümertekin ile) Remzi Kitabevi. İstanbul.
- 1962, **Karst Morfolojisi (Kalker Arazide Yüzey ve Derinlik Şekilleri)**. Baha Matbaası, İstanbul.
- 1962, "Les variations de niveau des quelques lacs de la Turquie" İst. Üni. Geo. Inst. Review, N. 8, s. 94-102, İstanbul.

## Türkiye Coğrafyacı Biyografileri

---

- 1963, "Sakarya Deltası" İst. Üni. Coğr. Enst. Derg. S: 13, s. 83-98, İstanbul.
- 1964, **Akarsular ve Göller**. (Değiştirilmiş 2. Baskı) İ. Ü. Coğr. Enst. Yay. No: 28. İstanbul.
- 1964, "Les Cotes de la Turquie du Nord" İst. Üni. Geo. Inst. Review, N. 9-10, s. 16-20, İstanbul.
- 1964, "Türkiye Çevresindeki Denizlerin Başlıca Özellikleri" İst. Üni. Coğr. Enst. Derg. S: 14, s. 29-53, İstanbul.
- 1965, **Türkiye Bitki Coğrafyasına Giriş**. İ. Ü. Coğr. Enst. Yay. No: 42. İstanbul.
- 1965, **Türkiye Gölleri**. İst. Üni. Coğr. Enst. Yay. No: 44, İstanbul.
- 1966, **Coğrafya, I: Genel Coğrafya Bilgileri ve Asya**. (E. Tümertekin ile) Remzi Kitabevi. İstanbul.
- 1966, **Coğrafya, II**. (E. Tümertekin ile) Remzi Kitabevi. İstanbul.
- 1966, **Coğrafya III, Türkiye Coğrafyası**. (E. Tümertekin ile) Remzi Kitabevi. İstanbul.
- 1967, **Coğrafya V (Genel Coğrafya Bilgileri ve Asya)**. (E. Tümertekin ile) Remzi Kitabevi. İstanbul.
- 1967, "Süveys" (Tamamlama) MEB İslam Ansiklopedisi, C: 11, s. 255-257, İstanbul.
- 1967, **Deniz ve Kıyı Coğrafyası**. İst. Üni. Coğr. Enst. Yay. No:47, İstanbul.
- 1969, **Bitkiler Coğrafyası**. (2. baskı), İst. Üni. Coğr. Enst. Yay. No:32, İstanbul.
- 1971, **Deniz ve Kıyı Coğrafyası**. (2. baskı), İst. Üni. Coğr. Enst. Yay. No:47, İstanbul.





**Sami ÖNGÖR**  
(1915-1996)

Osman Sami Öngör, 1915 yılında Ordu'da doğmuştur. Aslen Trabzonludur. İlk ve ortaokulu Ordu'da, liseyi Trabzon'da okuduktan sonra 1939 yılında İstanbul Üniversitesi Edebiyat Fakültesinde Fiziki Coğrafya Kürsüsünden mezun olmuş, 1939-1940 yıllarında Balıkesir, 1943-1946 yıllarında Edirne lisesinde öğretmenlik yapmıştır. 1946 yılında Gazi Eğitim Enstitüsüne atanmış, emekli olana kadar bu eğitim kurumunda çalışmıştır. Kısa bir dönem Talim ve Terbiye Kurulu üyesi, 1961-1968 yıllarında Siyasal Bilgiler Fakültesi'nde öğretim görevlisi olmuştur. Avrupa konseyince düzenlenen uluslararası coğrafya kongresinde ülkemizi temsil etmiştir. 1971 yılında emekli olan Öngör, 29 Nisan 1996 tarihinde Ankara'da vefat etmiştir.

### **Yayınları**

- 1945, **Genel Coğrafya Bilgileri ve Amerika, Okyanusya, Kutuplar I.** (S. Erinç ile) (2. baskı 1946), İstanbul.
- 1947, **Genel Coğrafya Bilgileri ve Eski Dünya Kıtaları 2.** (S. Erinç ile) (Orta Okul Kitapları), (2. baskı 1948), İstanbul.
- 1948 **Türkiye Coğrafyası III (Ortaokul Kitabı).** (S. Erinç ile). (2. baskı 1951), Ankara.
- 1948, **Deniz Coğrafyası**, Milli Eğitim Basımevi, Ankara
- 1949, "Keçi Köyü" Ülkü, C: 3, S: 34, s. 24-26, Ankara.
- 1950, **Afrika, Avrupa, Amerika, Avustralya ve Kutuplar Orta Okul II.** (S. Erinç ile). (2. baskı 1951), İstanbul.
- 1950, **Türkiye coğrafyası konuları üzerinde genel coğrafya bilgileri ve Asya, Orta I.** (S. Erinç ile). (Diğer baskılar: 1951, 1952), İstanbul.
- 1950, **Genel Coğrafya Lise I.**(S. Erinç ile) (Diğer baskılar: 1953-1973 arasında 14 defa), İstanbul.
- 1951, **Türkiye Coğrafyası Lise III.** (S. Erinç ile) (Diğer baskılar: 1954-1976 arasında 15 defa), İstanbul,
- 1953, **Coğrafya Orta II.** (S. Erinç ile) (Diğer baskılar: 1958-1973 arasında 10 defa), İstanbul.
- 1953, **Coğrafya Orta III.** (S. Erinç ile) (Diğer baskılar: 1958-1973 arasında 8 defa), İstanbul.
- 1953, **Ülkeler Coğrafyası Lise II.** (S. Erinç ile) (Diğer baskılar: 1954-1976 arasında 13 defa), İstanbul.
- 1954, **Coğrafi Keşifler ve Tetkik Seyahatleri Tarihi.** Öğretmen Kitapları: 33, İstanbul.
- 1955, "Kar Yağışları ve Meteorolojisi Hakkında Not" Türk Coğr. Derg. Sayı: 13-14, s. 151-154, İstanbul.
- 1956, "Türkiye'de Mısır Tarımı Üzerinde Bazı Düşünceler" Türk Coğr. Derg. Sayı: 15-16, s. 65-


- 73, İstanbul.
- 1958, **Genel Coğrafya Lise I.** (S. Erinç ile) Kanaat Yayınları, İstanbul.
- 1958, **Coğrafya Orta I.** (S. Erinç ile) (Diğer baskılar: 1961, 1963, 1964, 1966, 1967, 1968, 1969, 1972, 1973), İstanbul.
- 1959, "Coğrafya Öğretimi ve Birleşmiş Milletler İstatistik Yıllıkları" Coğrafya Haberleri, Sayı: 1, s. 6-9, Ankara.
- 1959, "Dünya'nın Bugünkü Politik Sınırları ve Bölünüşü Hakkında" Coğrafya Haberleri, Sayı: 2, s. 15-19, Ankara.
- 1959, "Türkiye'de Dâhili Muhaceret Hakkında" Türk Coğr. Derg. Sayı: 18-19, s. 101-117, İstanbul.
- 1959, "Türkiye'de Kar Yağışları Rejimi Üzerinde Bazı Müşahedeler" Türk Coğr. Derg. Sayı: 18-19, s. 70-77, İstanbul.
- 1959, **Matematik Coğrafya.** Güven Yayınevi. (2. baskı 1960), İstanbul.
- 1959, **Coğrafya Sözlüğü.** (1. Fasikül), Maarif Basımevi, İstanbul.
- 1960, **Coğrafya Sözlüğü.** (2. Fasikül), Maarif Basımevi, İstanbul.
- 1960, **Atlaslı Coğrafya İlkokul 4.** (S. Erinç ile) (Diğer Baskılar: 1961, 1963, 1964, 1966, 1967, 1968), İstanbul.
- 1960, **Atlaslı Coğrafya İlkokul 5.** (S. Erinç ile) (Diğer Baskılar: 1961, 1963, 1964, 1966, 1967, 1968, 1969), İstanbul.
- 1960, "İmroz Adasında Tipik Bir Yerleşme Şekli" Türk Coğr. Derg. Sayı: 20, s. 72-82, İstanbul.
- 1961, "1950-55 Devresinde Türkiye'de İç Göçler" Türk Coğr. Derg. Sayı: 21, s. 63-74, İstanbul.
- 1961, **Coğrafya Sözlüğü.** (3. Fasikül), Maarif Basımevi, İstanbul.
- 1961, **Coğrafya Sözlüğü.** (4. Fasikül), Maarif Basımevi, İstanbul.
- 1961, **Coğrafya Sözlüğü.** (5. Fasikül), Maarif Basımevi, İstanbul.
- 1961, **Coğrafya Sözlüğü.** (6. Fasikül), Maarif Basımevi, İstanbul.
- 1962, **Depremlerden Nasıl Korunabiliriz.** MEB Basımevi. Ankara.
- 1962, "Kanarya Adalarında Uygulanan Bir Kuru Ziraat Metodu Üzerine Düşünceler" Forum Dergisi S: 209, s. 17-19, Ankara.
- 1962, **Some Documents Concerning the Geography of Turkey/Quelques documents relatifs à la géographie de la Turquie.** (S. Erinç ile). (2. baskı 1965) Ankara.
- 1963, "1950-1960 Devresinde Türkiye'de İç Göçler" Ankara Üniv. Siyasal Bilgiler Fak. Dergisi, Cilt: XVII, Sayı: 3-4, s. 319-328, Ankara.
- 1963, "Siyasi Coğrafya ve Jeopolitik" Ankara Üniv. Siyasal Bilgiler Fak. Dergisi, Cilt: XVIII, Sayı: 1, s. 301-316, Ankara.
- 1964, "Ortadoğu Ülkelerinde Göçebe Hayatın Bugünkü Şartları ve Göçebe Nüfusun Sedantarizasyonu" Ankara Üniv. Siyasal Bilgiler Fak. Dergisi, Cilt: XIX, Sayı: 1, s. 145-160, Ankara.
- 1964, "Türkiye'de İç Göçler" VII. İskân ve Şehircilik Haftası Konferansları, s. 41-46, 137-143, Ankara.
- 1965, **Ortadoğu; Siyasi ve İktisadi Coğrafya.** Ankara Üniversitesi Siyasal Bilgiler Fakültesi Yay. No: 185-167, Ankara.
- 1965, **Quelques documents relatifs à la géographie de la Turquie.** (S. Erinç ile) Ankara.
- 1965, "Türkiye'de İç Göçler Karşısında Yüzbinden Fazla Nüfuslu Şehirlerin Durumu" Ankara Üniv. Siyasal Bilgiler Fak. Dergisi, Cilt: XX, Sayı: 1, s. 261-266, Ankara.
- 1965, "Ürgüp-Nevşehir Bölgesinde Yeraltı İskânı Üzerine Bazı Gözlemler" Ankara Üniv. Siyasal Bilgiler Fak. Dergisi, Cilt: XX, Sayı: 3, s. 153-178, Ankara.
- 1966, "Türkiye'de Milli Gelirin Tarım Sektöründe Coğrafi Dağılışı" Ankara Üniv. Siyasal Bilgiler Fak. Der. Cilt: XXI, Sayı: 2, s. 25-38, Ankara.

## Türkiye Coğrafyacı Biyografileri

---

- 1967, **Devletler ve Ülkeler Ansiklopedisi (Aden-Zengibar)**. Güven Basım ve Yayım. Ankara.
- 1970, **Coğrafya Öğretimi ve Coğrafya Kitapları ile Atlaslarının Geliştirilmesi**. (E. C. Marchant'dan çeviri) Talim ve Terbiye Dairesi Yay. No: 10, Tercüme Serisi: 4, İstanbul.
- 1971, **Coğrafya**. (S. Erinç ile) Güven Yayınevi, İstanbul.
- 1972, **Bir Kaç İnsan**. (Hikâyeler), Güven Yayınevi. İstanbul.
- 1973, "Bir Kaç İnsan" *İlgaz Dergisi*, C: 12, S: 137, s. 11.
- 1973, **Genel Coğrafya (Tabiat ve İnsan)**. (S. Erinç ile) (Diğer Baskılar: 1974-1984 arasında 9 defa), Millî Eğitim Basımevi, İstanbul.
- 1974, **Genel Coğrafya Lise I**. (S. Erinç ile) Güven Yayınevi, İstanbul.
- 1975, "Türkiye'de İç Göçler" *İktisadi Denge*, C: 2, s. 26, s. 2-4, İstanbul.
- 1975, **Coğrafya Terimleri Sözlüğü**. MEB Basımevi, Ankara.
- 1975, **Ülkeler Coğrafyası Lise I**. (S. Erinç ile) Güven Yayınevi, İstanbul.
- 1976, **Ülkeler Coğrafyası: Ülkeler, İnsanlar ve Problemleri**. (S. Erinç ile) (4. Basılış) Millî Eğitim Basımevi, İstanbul.
- 1976, **Türkiye Coğrafyası**. (S. Erinç ile) (Diğer Baskılar: 1977, 1978, 1979, 1980, 1981, 1982, 1983, 1984) İstanbul ve Ankara. .
- 1977, "Türkiye'de Tarım Kesiminin Milli Gelirdeki Katkısı ve Coğrafi Dağılışı" *İ. Ü. Coğr. Enst. Derg. Sayı: 22*, s. 53-68, İstanbul.
- 1978, **Ülkeler Coğrafyası: (Ülkeler, İnsanlar ve Sorunları)**. (S. Erinç ile) (Diğer Baskılar: 1979, 1981, 1982, 1983, 1984) Millî Eğitim Basımevi, İstanbul.
- 1980, **Coğrafya Terimleri Sözlüğü**. TDK Yay. No: 467, Ankara.
- 1987, **Geçen Yılları Düşündükçe**. (anı), Tekin Yayınevi, İstanbul.





**Selçuk T. TRAK**  
(1915-1977)

Selçuk T. Trak, 1915 yılında İstanbul Çatalca İlçesinde doğmuştur. İlk ve ortaokulu Giresun'da, lise öğrenimini İstanbul Pertevniyal Lisesinde tamamlamıştır. Yüksek öğrenimini Ankara Üniversitesi Dil ve Tarih-Coğrafya Fakültesinde yapmış ve ilk mezunlarından olduğu Coğrafya Enstitüsünde ilmi yardımcı olarak görev almıştır. Ankara Üniversitesinde 1943 yılında Herbert Louis danışmanlığında hazırladığı, Ordu-Giresun ve Ard Ülkesinde Coğrafya Araştırmaları konulu doktorasını tamamlamıştır. 1944 yılındaki kuruluşundan itibaren İzmir Yüksek Ekonomi ve Ticaret Okulunda ve aynı zamanda İzmir Ticaret Lisesinde ekonomik coğrafya, ticaret tarihi, mal bilgisi ve sosyoloji dersleri okutmuştur. 1960 yılına kadar Ege Üniversitesi Ziraat Fakültesinde Dünya ve Türkiye iktisadi coğrafyası ile beşeri coğrafya derslerini vermiştir. 1959'dan itibaren akademik kimlik kazanan İzmir İktisadi ve Ticari İlimler Akademisinde ve 1967-1968 öğrenim yılından itibaren de gece öğreniminde İktisadi Coğrafya ve İktisat Tarihi kürsüsü profesörü olarak görevde bulunmuştur. 1962 yılında İzmir İktisadi ve Ticari İlimler Akademisini Geliştirme ve Yaşatma Cemiyeti ile Türk-İtalyan Dostluk ve Kültür Cemiyetinin kuruluşuna katılmış ve ilk başkanlığını, 1960-1966 yılları arasında İzmir İktisadi ve Ticari İlimler Akademisi başkan yardımcılığı görevini yapmıştır. Türk Coğrafya Kurumu'nda aktif olarak görevler üstlenmiştir. 1964 yılı Temmuzunda Londra'da toplanan 20. Beynelmilel Coğrafya Kongresine özel davetli olarak katılmıştır. Trak, geçirdiği trafik kazası sonucu 28 Haziran 1977 tarihinde vefat etmiştir.

### **Yayımları**

- 1941, **Türkiye Coğrafya Eserleri Genel Bibliyografyası**. Dil ve Tarih-Coğrafya Fak. Yay. Coğ. Serisi. No:1, Ankara.
- 1942, **Türkiye Coğrafya Eserleri Genel Bibliyografyası**. (İlaveli İkinci Basım) A. Ü. DTCF Coğrafya Enst. Neşriyatı No: 1, Ankara.
- 1943, "Giresun ve Ordu ve Ardülkesinde Beşeri Coğrafya Araştırmaları" Ankara Üniv. DTCF Der. C: II, S: 1, s. 145-155, Ankara.
- 1944, "Coğrafyanın Önemi" Ülkü Yeni Seri Sayı: 77, s. 11-12. Ankara.
- 1944, "Giresun Vilayeti Coğrafyası" Aylık Ansiklopedi, C: 1, s. 172-175, İstanbul.
- 1944, "Osmanlı İmparatorluğunda İlk Nüfus Sayımı 1831" (Yayın Tanıtma) AÜ DTCF Drgisi, C: II, S: 3, s. 464-468, Ankara.
- 1944, "İktisadi ve İçtimai Türkiye (Rakamlarla)" (Yayın Tanıtma) AÜ DTCF Drgisi, C: II, S: 4, s. 653-655, Ankara.



- 1944, "Giresun-Ordu ve Ardülkesinde Avcılık" Ankara Üniversitesi DTCF Dergisi, Cilt: II, Sayı: 5, s. 738-788, Ankara.
- 1944, "Ordu Vilayeti Coğrafyası" Aylık Ansiklopedi, C: 1, s. 248-250, İstanbul.
- 1944, "Türkiye'de Ziraat, İktisadi ve İctimai Türkiye II (Rakamlarla)" (Yayın Tanıtma) AÜ DTCF Drgisi, C: III, S: 1, s. 103-112, Ankara.
- 1945, **Genel Ekonomik Coğrafya Dersleri**. Nefaset Matbaası, İzmir.
- 1945, "Manisa İli Coğrafyası" Aylık Ansiklopedi, C: 2, s. 635-638, İstanbul.
- 1945, "Zara ve Yakın Çevresi" Kovan Mecm. S: 21, s. ? İstanbul.
- 1946, "Zara ve Yakın Çevreleri" Ülkü, Yeni Seri: 115, s. 11-12, Ankara.
- 1946, **Genel Ekonomik Coğrafya**. Nefaset Basımevi, İzmir.
- 1947, "Bilecik İlinin Coğrafyası" Aylık Ansiklopedi, C: 3, S. 32, s. 956-959, İstanbul.
- 1947, "Kocaeli Coğrafyası" Aylık Ansiklopedi, C: 4, S. 39, s. 1148-1152, İstanbul.
- 1947, **Ekonomi ve Ticaret Tarihi**. MEB İzmir Yüksek Ekonomi ve Ticaret Okulu Yay. No: 11, İzmir.
- 1948, "Çamaltı Tuzlası" Sesimiz Mecmuası, S: 2, s. 10-11, İzmir.
- 1948, **Dünyanın Milyonluk Şehirleri**. Doğanlar Basımevi. İzmir.
- 1950, **Ekonomik Coğrafya**. İzmir Yüksek Ekonomi ve Ticaret Okulu Yay. No: 28, İzmir. ilaveli 2. Basım+ 1 harita.
- 1950, **İktisadi ve Ticari Türkiye, I, Cilt**. İzmir Yüksek Ekonomi ve Ticaret Okulu Yay. No: 30, İzmir.
- 1950, **Ekonomik Türkiye Haritası**. İzmir Yüksek İktisat ve Ticaret Okulu Yayınlarından No: 36. İstanbul Maarif Basımevi.
- 1953, "İzmir ve Ardülkesi" Mesleki ve Teknik Öğretim Dergisi, Y. 1, S. 7, s. 38, Ankara.
- 1959, "Türkiye'nin En Kıymetli İktisadi Bitkisi: Tütün" Mesleki ve Teknik Öğretim Dergisi, Sayı: 81, s. 31-33, Ankara.
- 1959, **İktisadi ve Ticari Türkiye, II, Cilt**. İzmir.
- 1959, **İktisadi ve Ticari Türkiye, III, Cilt**. İzmir.
- 1960, **Ekonomik Coğrafya, 1, Cilt**. İlaveli 3. basım. Teknik Kitap ve Mecmua Basımevi. İzmir.
- 1960, **İktisadi ve Ticari Türkiye, Cilt 1**. ilaveli 2. baskı, İTİA Yay. No:3 Ticaret Matbaacılık T. A. Ş. İzmir.
- 1960, **İktisat Tarihi**. İzmir İktisadi ve Ticari İlimler Akademisi Not Yay. No: 1, İzmir.
- 1962, **Ekonomik Coğrafya, 2, Cilt**. Karınca Matbaacılık Koll. Şti. İzmir.
- 1964, **Ekonomik Coğrafya 1, cilt**. (4. Basım). Karınca Matbaası. İzmir.
- 1964, **İktisat Tarihi Ders Notları: Eskiçağdan Zamanımıza Kadar**. Ticaret Matbaacılık T. A. Ş. İzmir.
- 1966, "Hindistan Ekonomisi" İzmir İktisadi ve Ticari İlimler Akdm. Derg. Cilt/Sayı: 1/2, s. 38-53, İzmir.
- 1966, "İran Ekonomisi" İzmir İktisadi ve Ticari İlimler Akdm. Derg. Cilt/Sayı: 1/3, s. 26-44, İzmir.
- 1968, **Ekonomik Coğrafya**. İstiklal Matbaası, İzmir.
- 1969, **Türkiye, Ekonomisi**. İzmir.
- 1973, **İktisat Tarihi**. Bursa İktisadi ve Ticari İlimler Akadademisi Yayını No:5, İstanbul.



### **İsmail YALÇINLAR** (1915-2003)

İsmail Yalçınlar, 1915 yılında Uşak'ta doğmuştur. Uşak Müjde İlkokulu'nu bitirmiş 1932'de Uşak Ortaokulu'ndan mezun olmuş, 1935'de Afyon Lisesi'nden mezuniyet ve olgunluk diploması almıştır. Aynı yıl, İstanbul Yüksek Öğretmen Okulu'nun ve İstanbul Üniversitesi Edebiyat Fakültesi Coğrafya Bölümü'nün öğrencisi olmuştur. 1939 yılında İstanbul Boğazının Batısında Jeomorfolojik Araştırmalar konulu lisans teziyle bölümden mezun olmuştur. 1940 yılında Yozgat lisesinde öğretmen olarak çalışmış, 1941 yılında askerliğini tamamlayıp İstanbul Üniversitesi Edebiyat Fakültesi Coğrafya Bölümüne asistan olmuş, 1946'da Manyas ve Ulubat Gölleri Havzalarının Jeomorfolojik Etüdü konulu tezi ile doktorasını tamamlamıştır. Yalçınlar, Banaz Çayı Havzasının Jeomorfolojik Etüdü konulu tezi ile de 1948 yılında doçent olmuştur. 1951 Kasım ayında bir yıl süreliğine Avrupa'ya gönderilmiş, Chaput ile birlikte yaptığı jeolojik araştırmalarda birçok fosil keşfetmişlerdir. 1945 ile 1951 yılları arasında Türkiye'nin çeşitli bölgelerinde fosilsiz ve metamorfik olarak bilinen pek çok eski temel arazide ilk kez bulup topladığı fosilleri Fransa'nın çeşitli üniversiteleri ve jeoloji müzelerinde bilimsel tainlerini yaptırmış ve buraların alt ve üst Paleozoik'e ait olduğunu belirlemiştir. Yalçınlar, bunlara ilaveten, 1953-1963 yılları arasında MTA'nın çeşitli jeolojik etüd çalışmalarına da katılmıştır. Ayrıca yine Türkiye'nin çeşitli yaştaki alanlardan topladığı omurgalı hayvan fosillerinin varlığını da ilk kez ortaya koymuştur. Bu konularda yurt içi ve yurtdışı konferanslar vererek ulusal ve uluslararası pek çok yayın yapmıştır.

1963'de Fiziki Coğrafya Profesörlüğüne atanmıştır. 23 Ekim 1964 ile 21 Kasım 1966 tarihleri arasında Atatürk Üniversitesi Fen-Edebiyat Fakültesi'nde dekanlık yapmıştır. Eski görevine dönen Yalçınlar Almanya'ya gönderilmiş, özellikle Bonn Üniversitesi'nin Jeoloji ve Coğrafya Bölümlerinde çalıştıktan sonra 1967 yazı sonunda İstanbul'a dönmüştür. 1969'dan itibaren, Strüktür ve Yeraltı Kaynakları Coğrafya Kürsüsünü yöneten Yalçınlar, aynı zamanda 1971-1973 yıllarında Coğrafya Enstitüsü müdürlüğü de yapmış, çeşitli araştırmalar yapmak üzere 1973'de Paris ve 1983'de Bochum üniversitelerinde bulunmuştur. Yalçınlar, YÖK kanunu çıktıktan sonra Fiziki Coğrafya Anabilim Dalı Başkanlığına atanmıştır. Bu son yönetim görevini, yaş haddinden emekliye ayrıldığı 1 Ocak 1984 tarihine kadar devam ettirmiştir. Fransa Jeoloji ve Coğrafya kurumlarının yanı sıra, Türk Coğrafya Kurumu'nun üyesi ve Türkiye Jeoloji Kurumu'nun kurucu üyesi olan Yalçınlar, 1987 yılında yapılan Genel Kurul sonrasında Türk Coğrafya Kurumu Başkanlığına

seçilmiş, 21 Mayıs 1987 ile 20 Mayıs 1999 tarihleri arasında oniki yıl kurumun başkanlığını yapmıştır. Yalçınlar, 1 Ocak 2003'de vefat etmiştir.

### Yayınları

- 1944, "İstanbul Boğazı Batısında Jeomorfolojik Araştırmalar" Türk Coğr. Derg. Sayı: 5-6, s. 131-136, Ankara.
- 1946, **Manyas Havzasının Morfolojik Etüdü**. İst. Üniv. Coğ. Enst. Yayını No:9 İstanbul.
- 1946, "Une Faune de Vertebres Miocees aux environs d'Eşme (Turquie). (Eşme civarında Miosen'e ait omurgalılar Faunası)", Rev. Fac. Sci. Univ. İstanbul, Ser. B, XI, No: 2, S. 124-130. İstanbul.
- 1947, "Yukarı Gediz Vadisinde Miyosene Ait Vertebral Fosiller" Türkiye Jeoloji Kurumu Bülteni, Cilt: Sayı: 1, s. 164-177, Ankara.
- 1948, "İstanbul Boğazı Civarının Vadileri Hakkında" Ankara Üniversitesi DTCF Dergisi, Cilt: VI, Sayı: 1-2, s. 69-72, Ankara.
- 1949, "Çanakkale Boğazı Civarının Jeomorfolojisi Üzerine Müşahedeler" Türk Coğr. Derg. Sayı: 11-12, s. 129-138, Ankara.
- 1949, "İstanbul Civarı ve Kocaeli Yarımadasının Jeomorfolojisi" Türkiye Jeoloji Kurumu Bülteni, Cilt: 2 Sayı: 1, s. 134-143, Ankara.
- 1950, "Les vertebres Fossiles du miocene superrieivr a l'Est de Kayseri Turguie (Kayseri Doğusunda üst Miosenle ait omurgalılar)", Rev. Fac. Sci. Univ. İstanbul, Seri B, XV, No: 3, ss, 264-286. İstanbul.
- 1951, "Kayserinin Kuzeyinde Üst Miosene Ait Omurgalılar" (R. İzbırak ile), Türkiye Jeoloji Kurumu Bül. C: 3, S: 1, s. 153-158, Ankara.
- 1951, "İstanbul Civarının Paleozoik Arazisine Dair Yeni Müşahedeler" Türkiye Jeoloji Kurumu Bülteni, Cilt: 3, S: 1, s. 125-130, Ankara.
- 1951, "Samsun Bölgesinin Bünyesi" İ. Ü. Coğr. Enst. Derg. Sayı: 2, s. 127-130, İstanbul.
- 1951, "Soğanlı-Kaçkar ve Mescit Dağı Silsilelerinin Glasyasyon Şekilleri" İ. Ü. Coğr. Enst. Derg. Sayı: 2, s. 20-55, İstanbul.
- 1951, "Türkiye Röliyefinde Sahre ve Strüktür Tesirleri" İ. Ü. Coğr. Enst. Derg. Sayı: 1, s. 65-66, İstanbul.
- 1951, "Un Lambeau de Calcaires Carboniferes du Nord-Quest d' İstanbul" (Mme. Chaput ile). Comptes Rendus. Ac. Sci. 232, s. 994-995. Paris.
- 1952, "Synconolophus Serridentiono ides Nouvelle Espece de mas Todonte du Miocene Superievre de Turquie" (J. Viret ile), Comptes Rendus des Ac. Se. 234, s. 870-872, Paris.
- 1952, "Les vertebres Fossiles Neogenes de la Turquie occidentale" Bul. De Museum, 2. Series. t XXIV. No 4, Paris.
- 1952, "Note Preliminaire sur les gisement de Şarkışla et les autres gisement de vertebres miocene dela Turquie Central" Soc. Linneenne de Lyon No: 6, s. 146-149.
- 1953, "Sultan Dağları Eteklerinde Omurgalılar İhtiva Eden Neojen Tabakaları" Türkiye Jeoloji Kurumu Bül. C: 4, S:1, s. 118-121, Ankara.
- 1953, "Türkiye Bünyesinin Ana Hatları" İ. Ü. Coğr. Enst. Derg. Sayı: 3-4, s. 48-62, İstanbul.
- 1953, "Türkiye'nin Diyagonal Bölgeleri Hakkında İlk Notlar" İ. Ü. Coğr. Enst. Derg. Sayı: 3-4, s. 160-172, İstanbul.
- 1953, "Les Gisements et les Syncomolophus Serridentinoides des d' İstanbul" Comptes Rendus Sommaire dela Soc. Geol. Fr. No 12, s. 227-228.
- 1953, "Nouvelles Obsarvations Sur la Tectonique des Regions de Sarıyer-Zeriyaköy et de Şile (NW de la Tuquie)" Comptes Rendus Somm. Soc. Geol. Fr. No. 5, s. 71-72, Paris.
- 1954, "Introduction à la Géologie et à l'Hydrogeologie la Turquie" İ. Ü. Coğr. Enst. Derg. Sayı:

## Türkiye Coğrafyacı Biyografileri

- 5-6, s. 238-239, İstanbul.
- 1954, "Şile'de Eosen Breş ve Konglomeraları Üzerindeki Falezler" İ. Ü. Coğr. Enst. Derg. Sayı: 5-6, s. 112-132, İstanbul.
- 1954, "Manisa Bölgesinin Omurgalı Neojen Faunası Yatakları ve Aşağı Gediz Vadisinin Menşei Hakkında" İ. Ü. Coğr. Enst. Derg. Sayı: 5-6, s. 197-204, İstanbul.
- 1954, "Les Lignes Structurales de la Turquie" İ. Ü. Geo. Inst. Review, Sayı: 1, s. 134-144, İstanbul.
- 1954, "Sur les Regions Volcaniques de la Turquie" İ. Ü. Geo. Inst. Review, Sayı: 1, s. 181-182, İstanbul.
- 1954, "Les gisements de Mammiferes d'autres Vertebres Fossils dela Turquie" Congr. Geol. Int. Alger, 1952, Fas. XV.
- 1954, "Les lignes Structurales de la Turquie" Cong. Geol. Intern. Comptes Rendus dela XIX. Sessions, Alger Sec XV. 1952. s. 139-147.
- 1954, "Note Sur Une Faune de Vertebres Neogenes Decouverte a l'Quest de Sivas (Turquie Central)" Comptes Rendus Som. Soc. Geol. Fr. No: 14, s. 359-360, Paris.
- 1954, "Sur la Presence de formes glaciaires Quaternaires au Honoz Dağ et au Bozdağ (W de la Turquie)" Comptes Rendus Soc. Geol Fr. No. 13. s. 181-182.
- 1954, "Sur la Presense de Schistes Corboniferes et de Plantes Fossiles a l'Quest d'İstanbul" Comptes Rendus Som. Geol. Fr. No. 2. Paris.
- 1955, "Banaz Çayı Havzası ve Uşak Civarında Bünye ve Morfoloji Araştırmaları" Türk Coğr. Derg. Sayı: 13-14, s. 57-90, İstanbul.
- 1955, "Etudes Morphologiques sur la Glaciation du Honaz Dağ et de la Chaine de Bozdağ (Turquie Occidentale)" İ. Ü. Geo. Inst. Review, Sayı: 2, s. 45-56, İstanbul.
- 1955, "Note Preliminaire sur les Schistes a'Graptolithes du Silurien Decouverts Pres d'İstanbul" İ. Ü. Geo. Inst. Review, Sayı: 2, s. 167-172, İstanbul.
- 1955, "Recherches Structurales et Geomorphologiques dans la Region Orientale de la Mer Noire et au Voisinage du Çoruh (Turquie)" İ. Ü. Geo. Inst. Review, Sayı: 2, s. 113-131, İstanbul.
- 1955, "Türkiye Orman Bölgelerindeki Disimetrik Sistemler Hakkında" 9. Coğrafya Meslek Haftası (22-29 Aralık 1954) Tebliğler ve Konferanslar, Türk Coğrafya Kurumu, Coğrafya Meslek Haftaları Serisi: 1, s. 119-128, İstanbul.
- 1955, **Prèliminaire Sur les Schistes à Graptolithes du Silurien de Feke au Nord d'Adana (Turquie) / Adana Kuzeyinde Feke Graptolitli Silür Hakkında.** İst. Üni. Coğr. Enst. Yay. No:18, İstanbul
- 1955, **Türkiye İktisadi Haritası (Economic Map of Turkey) 1/800. 0000 Ölçekli Renkli.** İst. Üniv. Edebiyat Fakültesi Coğr. Enst. Yayını No:17.
- 1955, **İstanbul Çengelköy Silur Şistleri.** İstanbul.
- 1955, "Notes sur la structure de la Region de Sarıyer Zekeriyaköyü. (N. d'İstanbul Turguie)" Review Geogr. Inst. Univ. İst. No 2, s. 177-182.
- 1956, "Akbaba Dağı ve Bordağı Üzerinde Pleistosen Glasyasyon Şekli" Türk Coğr. Derg. Sayı: 15-16, s. 151-180, İstanbul.
- 1956, "Doğu Karadeniz Bölgesinde Alt Pliosen Tabakalarının Mevcudiyeti Hakkında" Türk Coğr. Derg. Sayı: 15-16, s. 198-200, İstanbul.
- 1956, "İstanbul'da Bulunan Graptolitli Silür Şistleri Hakkında" İ. Ü. Coğr. Enst. Derg. Sayı: 7, s. 157-160, İstanbul.
- 1956, "Manisa Mezozoik Arazisinde Araştırmalar" İ. Ü. Coğr. Enst. Derg. Sayı: 7, s. 31-53, İstanbul.
- 1956, "New Observations on the Structure of the Sultandağları and the Surroundings of Muğla (Turkey)" İ. Ü. Geo. Inst. Review, Sayı: 3, s. 62-66, İstanbul.

- 1956, "Une Faune Graptolithique dans le Chaîne de Stranca (Turquie)" *İ. Ü. Geo. Inst. Review*, Sayı: 3, s. 13-18, İstanbul.
- 1956, "Sur L'existence de couches Fossiliferes du Pale azoique dans la montagne d'Akbabadağ (Turquie)" *Comptes Rendus Somm. Soc. Geol. France*. Paris.
- 1957, "Eskişehir-Bilecik Arasında Morfolojik Müşahedeler" *Türk Coğr. Derg.* Sayı: 17, s. 143-145, İstanbul.
- 1957, "Koyu Renkli Kristalen Sahrelerin Bazı Reliyef Hususiyetleri Hakkında" *İ. Ü. Coğr. Enst. Derg.* Sayı: 8, s. 98-99, İstanbul.
- 1957, "Manisa Tersiyer Serisinde Strüktürel ve Morfolojik Araştırmalar" *Türk Coğr. Derg.* Sayı: 17, s. 72-92, İstanbul.
- 1957, "Muğla Şistleri ve Mikroorganizmalarına Dair Bir İlk Not" *İ. Ü. Coğr. Enst. Derg.* Sayı: 8, s. 62-64, İstanbul.
- 1957, "Sultan Dağları Strüktürü Üzerine Yeni Müşahedeler (Orta Anadolu)" *İ. Ü. Coğr. Enst. Derg.* Sayı: 8, s. 102-103, İstanbul.
- 1957, "Tuzla'da Bulunan Fosilli Kıyı Depoları (Kocaeli)" *İ. Ü. Coğr. Enst. Derg.* Sayı: 8, s. 100-101, İstanbul.
- 1957, "A Propos de l'article de A Fuat Baykal Intitule Reponce a 'Observation Sur la Tectonique de le Region de Şile' de İ. Yalçınlar" *Comptes Rendus Soc. Geol.* 1957.
- 1958, **Sur les Terrains Cambriens et Siluriens Découverts dans l'Anatolie Centrale-Orta Anadolu'da Bulunan Kambrien ve Silür Arazilerine Dair.** İstanbul Üniversitesi Yayınlarından Sayı: 787, Coğrafya Enstitüsü Monografileri: 1, İstanbul.
- 1958, "Gediz ve Bakırçay Vadileri Arasında Antrakolitik Temel" *Coğrafi Araştırmalar II*, s. 31-47. İ. Ü. Yay. No: 759, Coğrafya Enst. Yay. No: 21, İstanbul.
- 1958, "Manisa ve Bakırçay Bölgelerinin Graptolitli Şistleri Hakkında Bir İlk Not" *İ. Ü. Coğrafya Enstitüsü Der.* Sayı: 9, s. 142-146, İstanbul.
- 1958, "Samsun Bölgesinin Neojen ve Kuaterner Kıyı Depoları" *İ. Ü. Coğr. Enst. Derg.* Sayı: 9, s. 11-21, İstanbul.
- 1958, **Strüktürel Morfoloji I.** İst. Üniv. Yay. No: 800. İstanbul.
- 1959, "Batı Anadolu'da Bir Kubbe Strüktürünün Mevcudiyeti Hakkında" *Türk Coğ. Derg.* Sayı: 18-19, s. 160-165, İstanbul.
- 1959, "Marmara Adasında Stromatolithes'li Bir Antekambrien Sistemi" *İ. Ü. Coğr. Enst. Derg.* Sayı: 10, s. 116-128, İstanbul.
- 1959, "Terrasses Marines Quaternaires dans la Region Cotiere de Samsun (N de la Turquie)" *İ. Ü. Geo. Inst. Review*, Sayı: 5, s. 146-154, İstanbul.
- 1959, "Türkiye'de Bulunan Stromatolithes'lere Ait Bir İlk Not" *İ. Ü. Coğr. Enst. Derg.* Sayı: 10, s. 86-91, İstanbul.
- 1959, "Türkiye'deki Yeni Volkanik Arazinin Bazı Morfolojik Hususiyetleri" *Türk Coğr. Derg.* Sayı: 18-19, s. 118-136, İstanbul.
- 1960, "Tabii İlimler Müzesine Dair" *Türk Yurdu Dergisi*, Sayı:11 (281), s. 19-20, Ankara.
- 1960, "Türkiye'de Kaledonien Masifleri ve Morfolojik Karakterleri" *Türk Coğr. Derg.* Sayı: 20, s. 107-113, İstanbul.
- 1960, **Strüktürel Morfoloji-II.** İ. Ü. Yay. No: 878, Coğr. Enst. Yay. No: 29, İstanbul.
- 1963, "Türkiye'de Görülen Bazı Eski Aşınım Satırları" *İ. Ü. Coğr. Enst. Derg.* Sayı: 13, s. 130-143, İstanbul.
- 1963, **Türkiye'nin Akdeniz Bölgesinde Bulunan Silüriene Ait Graptolitli Seri.** İ. Ü. Coğr. Enst. Yay. No: 36, İstanbul.
- 1963, "Babadağ Kaledonien Masifi ve Antrakolitik Örtüleri" *MTA Ens. Derg.* No:60, s. 14-21. Ankara.

- 1963, "Le Massif Galedonien de Babadağ et Ses Couvertures Anthracolithiques" MTA Bull. Foreign. Ed. No:60, s. 14-21.
- 1964, "Orta Anadolu'da Jeomorfolojik Müşahadeler" Türk Coğr. Derg. Sayı: 22-23, s. 29-48, Ankara.
- 1964, "Quelques Observations sur les Regions Karstiques de la Turquie" İ. Ü. Geo. Inst. Review, N: 9-10, s. 147-152, İstanbul.
- 1964, **Les Couches du Paleozoique Inferieur dans la Turquie Meridionale, Güney Türkiye'de Alt Paleozoik Tabakaları.** İ. Ü. Coğrafya Enst. Yay. No: 39, İstanbul.
- 1964, "Muğla Bölgesinde Jeomorfolojik Araştırmalar" İst. Üniv. Coğr. Enst. Derg. No:14. İstanbul.
- 1966, "New Observation on the structure Muğla (Turkey)" Review Geogr. Inst. Univ. Ist. No:3, s. 62-66. İstanbul.
- 1967, "Türkiye'deki Bazı Şehirlerin Kuruluş ve Gelişmelerinde Jeomorfolojik Temeller" İ. Ü. Coğr. Enst. Derg. Sayı: 16, s. 53-66, İstanbul.
- 1968, "Amanos Dağlarında Bir Ordovisyen-Silüriyen Faunası" Türk Coğr. Derg. Sayı: 24-25, s. 38-47, Ankara.
- 1968, "Massifs Caledoniens de la Turquie" İ. Ü. Geo. Inst. Review, Sayı: 11, s. 3-20, İstanbul.
- 1968, "Türkiye'nin Eski Temel Arazisinde Araştırmalar" Türk Coğr. Derg. Sayı: 24-25, s. 232-255, Ankara.
- 1968, **Strüktürel Morfoloji I.** (2. Baskı) İ. Ü. Edb. Fak. Yay. No: 800, İstanbul.
- 1969, "Le Massif d'Anamur et ses Caracteres Geomorphologiques (Turquie)" İ. Ü. Geo. Inst. Review, Sayı: 12, s. 3-26, İstanbul.
- 1969, "Observations sur les Structures et les Formes du Relief de l'Anatolie Occidentale" İ. Ü. Geo. Inst. Review, S: 12, s. 39-74, İstanbul.
- 1969, **Strüktürel Morfoloji-II.** (2. Baskı) İ. Ü. Coğr. Enst. Yay. No: 29, İstanbul.
- 1969, "Quelques Deputs Fossiliferes du Quaternaire Observes dans la Turguie" Resumes" de Communications de VIII Eme Cong. Inter. d'Inqua, 1969, Paris.
- 1970, "Batı Anadolu'nun Strüktür ve Rölief Şekilleri Üzerine Müşahadeler" İ. Ü. Coğrafya Enstitüsü Der. S: 17, s. 69-92, İstanbul.
- 1971, "Observations Geologiques dans l'Anatolie Centrale" İ. Ü. Geo. Inst. Review, Sayı: 13, s. 141-156, İstanbul.
- 1971, "Structures Geologiques de la Chaine du Taurus dans la Region de Feke-Saimbeyli" İ. Ü. Geo. Inst. Review, Sayı: 13, s. 55-66, İstanbul.
- 1971, "Sultan Dağları ve Beyşehir Bölgesinde Graptolitli Alt Paleozoik Tabakaları" Jeomorf. Derg. Sayı: 3, s. 33-37, Ankara.
- 1971, "Sur Quelques Depots Quaternaires Fossiliferes en Turguie" VIII Congres INQUA, Les Niveaux Marins Quaternaires II. Pleistoaeane, Rome, Quaternaria, s. 211-215 (İtalyanca Özetli).
- 1973, "Sultandağları Eber ve Akşehir Gölleri Bölgesinde Jeolojik ve Jeomorfolojik Müşahadeler" (İ. Atalay ile), İ. Ü. Coğr. Enst. Derg. Sayı: 18-19, s. 281-290, İstanbul.
- 1973, "Doğu Anadolu'nun Jeolojik Temel Strüktürleri" İ. Ü. Coğr. Enst. Derg. Sayı: 18-19, s. 35-56, İstanbul.
- 1973, "Nemrut Sönmüş Volkanı ve Kalderası" İ. Ü. Coğr. Enst. Derg. Sayı: 18-19, s. 253-273, İstanbul.
- 1973, "Structures Geologiques Fundamentales de l'Anatolia Orientale" İ. Ü. Geo. Inst. Review, Sayı: 14, s. 25-42, İstanbul.
- 1973, "Toros Silsilesinde Bulunan Trilobit, Graptolit ve Acrothele'li Alt Paleozoik Arazileri" Jeomorfoloji Dergisi, Sayı: 5, s. 27-32, Ankara.

- 1973, "Türkiye'nin Akdeniz Bölgesinde Bulunan Alt Paleozoik Faunası Üzerinde Müşahedeler" Türkiye Jeoloji Kurumu Bülteni, Cilt: 16, Sayı: 1, s. 101-109, Ankara.
- 1973, "Türkiye'nin Prekambriyen, Kambriyen, Ordovisiyen ve Silüryen Arazileri" İ. Ü. Edebiyat Fakültesi, Cumhuriyet'in 50. Yılına Armağan, s. 187-202, İstanbul.
- 1973, "Volcan Eteint de Nemrut et sa Caldeira (Anatolie de l'est)" İ. Ü. Geo. Inst. Review, Sayı: 14, s. 203-217, İstanbul.
- 1975, "Amenajman, Teknoloji ve Coğrafya" Türk Coğr. Derg. Sayı: 26, s. 19-23, İstanbul.
- 1975, "Şehirlerde Bir Yol Sistemi" Bakış Mecmuası, Sayı: 384, s. 1-4, İstanbul.
- 1976, "On the Orogenic Evolution of the Taurus Chain and Their Lower Paleozoic Formations" İ. Ü. Geo. Inst. Review, Sayı: 15, s. 81-88, İstanbul.
- 1976, "Quelques Formations a Vertebres Neogenes Decouvertes en Turquie et Leurs Caracteres Geomorphologiques" İ. Ü. Geo. Inst. Review, Sayı: 15, s. 29-36, İstanbul.
- 1976, **Türkiye Jeolojisine Giriş (Paleozoik Açısından)**. İ. Ü. Coğr. Enst. Yay. No: 87, İstanbul.
- 1977, "İstanbul Halicinin Temizlenmesi ve Şehrin Gelişmesi Üzerine Notlar" İ. Ü. Coğr. Ens. Der. S: 20-21, s. 25-40, İstanbul.
- 1977, "Türkiye Erozyonunda Disimetrik Sistemler" İ. Ü. Coğr. Enst. Derg. Sayı: 22, s. 21-28, İstanbul.
- 1977, "İstanbul Halicindeki Dolmanın Bir Deniz Kanalıyla Önlenmesi" Boğaziçi Üniv. İstanbul Halic Sorunları ve Çözüm Yorumları Ulusal Sempozyumu. s. 287-298. İstanbul.
- 1977, "İstanbul'un Planlanması ve Halic'in Temizlenmesi Üzerine" Boğaziçi Üniv. İstanbul'un Halic Sorunları ve Çözüm Yolları Ulusal Sempozyumu. s. 409-420. İstanbul.
- 1978, "Geomorphologie Structurale de la Turquie" İ. Ü. Geo. Inst. Review, Sayı: 16, s. 1-18, İstanbul.
- 1980, "Gökçeada'nın Jeomorfolojisi" İ. Ü. Coğr. Enst. Derg. Sayı: 23, s. 239-256, İstanbul.
- 1981, "Couches A Vertebres Tertiaires de la Turquie d'Ouest" Review, N: 17, s. 11-30, İstanbul.
- 1981, "Caracteres Geomorphologiques de l'ile de Gökçeada (Dardanelles) (Turquie)" Review, N: 17, s. 41-48, İstanbul.
- 1983, **Strüktürel Morfoloji-I.** (3. Baskı) İ. Ü. Edb. Fak. Yay. No: 800, İstanbul.
- 1983, **Türkiye'de Neojen ve Kuaterner Omurgalı Araziler ve Jeomorfolojik Karakterleri.** İ. Ü. Edb. Fak. Yay. No: 2741, İst.
- 1985, "Türkiye'deki Plütonik Masiflerin Jeomorfolojik Karakterleri" İ. Ü. Edb. Fak. Coğr. Derg. Sayı: 1, s. 15-32, İstanbul.
- 1987, "Gediz Vadisinde Prehistorik İnsanların Ayak İzleri" İ. Ü. Edb. Fak. Coğr. Derg. Sayı: 2, s. 71-80, İstanbul.
- 1987, "Şehirlerin Dramatik Görünümü" Türkiye 11. Jeomorfoloji Bilimsel ve Teknik Kurultayı (16-20 Mart 1987) Bildiri Özetleri, s. 25-27, Ankara.
- 1990, "Bozkır'da Fosilli Kambro-Ordovisiyen Tabakalar (Konya)" Atatürk Kültür, Dil ve Tarih Yüksek Kurumu, Coğrafya Araştırmaları Dergisi, Sayı: 2, s. 113-127, Ankara.
- 1990, "Fırat Havzasında Ekonomik Gelişmeler ve Coğrafi Şartlar" Fırat Havzası Coğrafya Sempozyumu (14-15 Nisan 1986) Bildiriler Kitabı, s. 297, Elazığ.
- 1991, "Türkiye'de Rölyefin Oluşumunda Bazı Klimatik ve Strüktürel Etkiler" Uluslararası Birinci Bölgesel Jeomorfoloji Konferansı (6-10 Mayıs 1991) Bildiri Özleri, s. 120-121, Ankara.
- 1991, "Vadilerin Bazı Özellikleri ve Değerlendirilmeleri Üzerine" Atatürk Kültür Dil ve Tarih Yüksek Kurumu ve Ege Üniversitesi Edebiyat Fakültesi Coğrafya Meslek Haftası (20-24 Kasım 1991) Bildiri Özetleri, s. 60-61, Ankara.



## Türkiye Coğrafyacı Biyografileri

- 1992, "Türkiye'de Strüktürel ve Jeomorfolojik Gözlemler" Türk Coğr. Derg. Sayı: 27, s. 15-25, İstanbul.
- 1993, "Ege Kıyı Kuşağında Krater ve Kalderalar" Türk Coğr. Derg. Sayı: 28, s. 17-27, İstanbul.
- 1993, "Jeomorfoloji ve Doğal Kaynaklar: Türkiye'de Linyit Katmanlarının Oluşum Kökenleri" 14. Türkiye Jeomorfoloji Bilimsel ve Teknik Kurultayı Bildiri Özleri, s. 43, Ankara.
- 1993, "Profesör Cemal Arif Alagöz (1902-1991) Hayatı ve Mesleki Çalışmaları" Türk Coğr. Derg. Sayı: 28, s. 1-15, İstanbul.
- 1994, "Menderes Masifi ve Çevresindeki Kaledoniyen Strüktürleri" Türk Coğr. Derg. Sayı: 29, s. 5-10, İstanbul.
- 1994, "Nüfus ve Çevre Sorunları" Türk Coğr. Derg. Sayı: 29, s. 523-525, İstanbul.
- 1995, "Altmışbir Kişiyi Öldüren İzmir Sel Afeti" Türk Coğr. Derg. Sayı: 30, s. 1-6, İstanbul.
- 1995, "İstanbul'un Graptolitli ve Trilobitli Silüriyen Arazisi" Türk Coğr. Derg. Sayı: 30, s. 463-468, İstanbul.
- 1996, "Sivas Çevresinin Strüktürel Jeomorfolojisi Üzerine" Türkiye Coğrafyası Araştırma ve Uygulama Merkezi, III. Coğrafya Sempozyumu (15-19 Nisan 1996) Bildiri Özetleri, s. 31-32, Ankara.
- 1996, "Türkiye'de Bazı Jeomorfolojik ve Jeolojik Gözlemler" Türk Coğr. Derg. Sayı: 31, s. 1-5, İstanbul.
- 1996, "Türkiye'deki Akarsu ve Vadilerin Gelişmesinde Tektonik Etkiler" Atatürk Kültür, Dil ve Tarih Yüksek Kurumu, Coğrafya Araştırmaları Dergisi, Sayı: 4, s. 1-6, Ankara.
- 1996, "Türkiye'nin Bazı Akarsu Vadileri Üzerine Araştırmalar" İ. Ü. Ede. Fak. Coğrafya Bölümü, Coğrafya Der. S: 4, s. 355-364, İstanbul.
- 1997, "Güneydoğu Toroslar'ın Jeolojik Yapısı Üzerine" Marmara Üniv. Marmara Coğrafya Dergisi, Sayı: 1, s. 7-8, İstanbul.
- 1997, "İstanbul'da Alt Paleozoike Ait Siyah Şistler" Türk Coğr. Derg. Sayı: 32, s. 393-395, İstanbul.
- 1997, "Orta Anadolu'da Plio-Kuvaterner Şekiller, Eski ve Yeni Drenaj" İ. Ü. Edebiyat Fakültesi, Coğrafya Dergisi, S: 5, s. 1-6, İstanbul.
- 1997, "Osman Sami Öngör (1915-1996) Hayatı ve Meslek Çalışmaları" Türk Coğr. Derg. Sayı: 32, s. 405-406, İstanbul.
- 1997, "Prof. Dr. Talip Yücel" Türk Kültürünü Araştırma Enstitüsü, Türk Kültürü Araşt. Yıl: XXXIII/1-2, s. 309-310, Ankara.
- 1997, "Sivas Çevresinin Strüktürel Jeomorfolojisi Üzerine" Ankara Üniv. Türkiye Coğrafyası Araştırma ve Uygulama Merkezi Türkiye Coğrafyası Dergisi, Sayı: 6, s. 407-410, Ankara.
- 1998, "İstanbul'un Doğusunda Devoniyen Katmanlarını Kesen Sedimanter Bir Damar" Türk Coğr. Derg. S: 33, s. 581-583, İstanbul.
- 1998, "Kızılırmak ve Toroslar Arasında Jeolojik ve Jeomorfolojik Bir Havza" Türk Coğr. Derg. Sayı: 33, s. 585-587, İstanbul.
- 1999, "Çukurova-Fırat Arasındaki Torosların Morfo-Strüktürel Özellikleri" İ. Ü. Edb. Fak. Coğr. Derg. S: 7, s. 25-27, İstanbul.
- 1999, "Organize Çiftlik Bölgelerinin Kuruluşu" Marmara Üniv. Marmara Coğrafya Dergisi, Sayı: 2, s. 7-10, İstanbul.
- 1999, "Torosların Çarşamba Vadisinde Bazı Alt Paleozoik Strüktürleri" Türk Coğr. Derg. Sayı: 34, s. 679-682, İstanbul.
- 2000, "Deprem Afetlerine Karşı Bir Yapı Sistemi" Türk Coğr. Derg. Sayı: 35, s. 371-379, İstanbul.
- 2000, "Trakya'da Doğal Koşullar ve Organize Çiftlik Bölgelerinin Kuruluşu" 28. Coğrafya Meslek Haftası (10-12 Haziran 1998 Edirne). Geçmişte, Günümüzde ve Gelecekte Trakya Sempozyum Bildiriler Kitabı, Türk Coğrafya Kurumu Coğrafya Meslek Haftaları



Serisi: 2, s. 1-2, İstanbul.

2001, "Deprem Afetlerine Karşı Çatmalı Yapılar" Marmara Üniv. Marmara Cođrafya Dergisi,  
Sayı: 3, Cilt: 1, s. 3-6, İstanbul.

2002, "Marmara Bölgesi ve Depremler" Türk Cođr. Derg. Sayı: 38, s. 149-153, İstanbul.




### **Cevat Rüştü GÜRSOY** (1917-1986)

Cevat Rüştü Gürsoy, Tokat Zile'de 17 Temmuz 1917 tarihinde doğmuştur. İlkokulu Amasya'da Liseyi Sivas'ta bitirmiştir. 1940 yılında Ankara Üniversitesi Dil ve Tarih-Coğrafya Fakültesi Coğrafya Enstitüsünü bölümün ilk mezunlarından birisi olarak bitirmiş, o yıl 30 Nisan'da aynı bölüme asistan olarak atanmış ve Herbert Louis'in derslerini sözlü olarak Türkçeye çevirmekle görevlendirilmiştir. 1944 yılında Herbert Louis yanında Orta Yeşilirmak Yaşama Alanları konulu çalışması ile doktor olan Gürsoy, fakülteden ayrılarak 1946 yılına kadar Siyasal Bilgiler Fakültesinde görev yapmıştır. 1948 yılında DTCF coğrafya bölümüne doçent olarak atanmıştır. 1950-51 yıllarında askerlik yapmış, 1962 yılında profesörlüğe tayin edilmiştir. 1972 yılında Ülkeler ve Türkiye Coğrafyası kürsüsüne, 1981 yılında aynı zamanda bölüm başkanlığı görevine atanmış ve 2 Ocak 1985'deki yaş haddinden emekliliğine kadar sürdürmüştür. 1985-86 yıllarında İstanbul Üniversitesi Atatürk Eğitim Fakültesinde sözleşmeli profesör olarak görev yaparken, 1986 yılında vefat etmiştir.

#### **Yayınları**

- 1956, "Arzın Şekli ve İrtisamı Hakkında" Ankara Üniv. DTCF Dergisi, Cilt: XIV, Sayı: 1-2, s. 205-223, Ankara.
- 1956, "Samsun Gerisinde Karadeniz İntikal İklimi" Ankara Üniv. DTCF Dergisi, Cilt: VIII, Sayı: 1-2, s. 113-129, Ankara.
- 1957, "Türkiye'nin Coğrafi Taksimatında Yapılması İcabeden Bazı Tashihler" Ankara Üniv. DTCF Dergisi, Cilt: XV, Sayı: 1-3, s. 219-243, Ankara.
- 1959, "Ankara Şehri" Coğrafya Haberleri, Sayı: 2, s. 6-14, Ankara.
- 1959, "Su Kuvveti ve Enerji Tesislerimiz" Coğrafya Haberleri, Sayı: 1, s. 2-5, Ankara.
- 1961, **Kartoğrafya 1 (Projeksiyon Bilgisi)**. Ankara Üniversitesi Dil ve Tarih-Coğrafya Fakültesi Yay. No: 87, Ankara.
- 1962, "Kıbrıs Müşahedeleri" Ankara Üniversitesi DTCF Dergisi, Cilt: XX, Sayı: 3-4, s. 161-212, Ankara.
- 1964, **Kıbrıs ve Türkler**. (H. İnalcık, E. Kuran, H. F. Alasya ile), Türk Kültürünü Araştırma Enstitüsü Yay. Seri: A, No: 6, Ankara.
- 1964, "The Geographical Position of Cyprus" Cultura Turcica, V: VII. N: II., s. 192-198, Ankara.
- 1971, "Coğrafya Bakımından Kıbrıs ve Türkiye" Milletlerarası Birinci Kıbrıs Tetkikleri Kongresi (14-19 Nisan 1969) Tebliğler Kitabı, Türk Kültürü Araş. Enstitüsü Yay: 36, Seri I-A2, s. 41-48, Ankara.
- 1971, "Zypern und die Türkei Geographisch Gesehen" Milletlerarası Birinci Kıbrıs Tetkikleri

- Kongresi (14-19 Nisan 1969) Tebliğler Kitabı, Türk Kültürü Araş. Ens. Yay: 36, s. 49-57, Ankara.
- 1974, "Coğrafya Bakımından Kıbrıs ve Türkiye", Türk Kültürü Derg. Sayı: 139-141, s. 317-325, Ankara.
- 1973, "Türk Coğrafya Kurumundan Haberler, XXII. Coğrafya Meslek Haftası, Toplantı ve Gezileri" Türkiye Jeomorfologlar Derneği, Yıllık Bülteni Sayı: 1, s. 76-78, Ankara.
- 1975, "Cumhuriyetimizin 50. Yılında Coğrafya ve Türk Coğrafya Kurumu" Türk Coğrafya Dergisi, Sayı: 26, s. 1-3, İstanbul.
- 1975, "Türkiye'nin Tabii Yolları" Türk Coğrafya Dergisi, Sayı: 26, s. 24-33, İstanbul.
- 1979, **Yeni Türkiye Atlası Hakkında Düşünceler**. (M. Elibüyük ile), Ankara Üniversitesi Dil ve Tarih-Coğrafya Fakültesi Yay. No:290, Ankara
- 1981, "Ortadoğu'da ve Özellikle Türkiye'de Nüfus Sorunları" (W. B. Fisher'den, çev. ), Ankara Üniv. DTCF Coğrafya Araştırmaları Dergisi, Sayı: 10, s. 199-205, Ankara.
- 1989, "Abadan" TDV İslam Ansiklopedisi, Cilt: 1, s. 6, İstanbul.
- 1989, "Adamava" TDV İslam Ansiklopedisi, Cilt: 1, s. 347-348, İstanbul.
- 1989, "Afrika (Fizikî ve Beşerî Coğrafya)" TDV İslam Ansiklopedisi, Cilt: 1, s. 413-418, İstanbul.
- 1990, "Anadolu ile Tarihi ve Coğrafi İlişkileri Bakımından Kıbrıs" Fırat Havzası Coğrafya Sempozyumu (14-15 Nisan 1986) Bildiriler Kitabı, s. 95, Elazığ.
- 2002, "Kıbrıs" TDV İslam Ansiklopedisi, Cilt: 25, s. 370-371, Ankara.



**Sırrı ERİNÇ**  
(1918-2002)

Sırrı (Fuad) Erinç, 24 Ocak 1918'de İzmit'te doğmuştur. İlkokula Aydın'da başlamış İstanbul'da tamamlamıştır. İstanbul Erkek Lisesinden 1936'da mezun olmuştur. Lisede Almanca, Fransızca ve Rusça, üniversitede de İngilizceyi öğrenmiştir. Liseden mezun olduktan sonra, Yüksek Öğretmen Okulu'nun coğrafya branşına yazılmıştır. O zaman coğrafya öğretmenleri, yardımcı branş olarak tarih dersleri almak zorundaydılar. Milli Eğitim Bakanlığı, Erinç için bir ayrıcalık yaparak tarih yerine jeoloji derslerini almasına izin vermiş, böylece Erinç, hem Edebiyat Fakültesi'ndeki Coğrafya Enstitüsü'nün hem de Fen Fakültesi'ndeki Jeoloji Enstitüsü'nün tüm derslerini alarak 1940 yılında mezun olmuştur. Aynı yıl Fiziki Coğrafya kürsüsü asistanlığına alınmıştır. Ord. Prof. İbrahim Hakkı Akyol yönetiminde Doğu Karadeniz Dağlarında Glasyal Morfolojini araştırdığı doktorasını, 1944 yılında tamamlamıştır. Erinç, 1948 yılında doçent olmuş ve aynı kürsüde ders vermeye başlamıştır, doktora konusu ile ilgili hazırladığı bir yazıyı 1949'da zamanın en önemli uluslararası jeoloji dergilerinden olan Geologische Rundschau'da bir makale halinde yayımlamıştır.

Erinç, 1950-1955 yılları arasında çalışmalarını, Türkiye ve çevresinin Dördüncü Zaman tarihçesi ve iklimi çevresinde yoğunlaştırmış, 1951-52 ders yılında ABD'de Louisiana State Üniversitesi ile John Hopkins Üniversitesinde de araştırmalarda bulunmuştur. 1956'da IGU'nun kongresine, Türk Coğrafya Kurumunun delegesi olarak katılmıştır. Erinç, 1955-1960 yılları arasında Türkiye'nin genç ve faal tektoniği konusuna eğilmiştir. Batı Anadolu grabenlerinin gelişim tarihini belgelemiş, Kuzey Anadolu Fayı'nın yaşının Miyosen'in belli bir döneminden genç olması gerektiğini göstererek ilk kez bu önemli yapıya bir yaş vermiştir. Bu arada, Türkiye'deki yağış etkinliğinin o zamana kadar önerilmiş olan formüllerle tatminkâr bir şekilde hesaplanamadığını görerek yeni bir yağış etkinliği endeksi geliştirmiştir.

1957 yılında profesör olmuş, 1958'de Avrupa'ya giderek İngiltere ve Almanya'da araştırmalarda bulunmuştur. 1961 yılında Polonya Kватerner Araştırmaları Toplantısına tebliğ vermiş ve 1973 Kватerner Araştırmaları birliğinin Yeni Zelanda toplantısına katılmıştır. Aynı zamanda Avrupa Konseyi Uluslararası komisyonuna da seçilmiştir. 1957-1982 döneminde, Coğrafya Enstitüsü, Fizikî Coğrafya Kürsüsü Başkanı olarak görev yapmış, 1982-1985 döneminde de kurucusu olduğu, Deniz Bilimleri ve Coğrafya Enstitüsü Müdürü olarak hizmet etmiştir. 1995 TUBA şeref üyesi seçilen Erinç, 8 Şubat 2002'de vefat etmiştir.

## Yayınları

- 1944, **Doğu Karadeniz Dağlarında Glasyal Morfoloji Araştırmaları, Glazialmorphologische Untersuchungen im Nordes Anatolischen Randgebirge.** İst. Üni. Coğr. Enst. Yay. No: 9, Doktora Tezleri Serisi no:1, İstanbul.
- 1944, "Papanın Ekspedikasyonunun Şimal Kutbu Bölgesinde Vardığı İlmi Neticeler" Acun Dergisi, S: 1, s. 11-13, İstanbul.
- 1945, **Genel Coğrafya Bilgileri ve Amerika, Okyanusya, Kutuplar I.** (S. Öngör ile) (İkinci baskı: 1946), İstanbul.
- 1945, "Kuzey Anadolu Kenar Dağlarının Ordu-Giresun Kesiminde Landşaft Şeritleri" Türk Coğr. Derg. Sayı: 7-8, s. 119-140.
- 1947, **Genel Coğrafya Bilgileri ve Eski Dünya Kıtaları 2.** (S. Öngör ile) (Orta Okul Kitapları), (İkinci baskı: 1948), İstanbul.
- 1948 **Türkiye Coğrafyası III.** (Ortaokul Kitabı). (S. Öngör ile). (2. baskı 1951), Ankara.
- 1949, "Eiszeitliche Formen und gegenwaertige vergletscherung im nordostanatolischen Rantgebirge" Geol. Rundschau, C: 28, s. 75-84,
- 1949, "Kaçkar Dağı Grubunda Diluvial ve Bugünkü Glasiyasyon" İst. Üni. Fen Fak. Mecmuası B, 14/3, s. 243-245, İstanbul.
- 1949, "Sapanca Gölünün Derinlik Haritası ve Morfometrisi" Türk Coğr. Derg. S: 11-12, s. 139-140, Ankara
- 1949, "The Climates of Turkey According to Thorntwaite's Classifications" Annales of the As. of American Geogr. , 39/1, s. 26-46,
- 1949, "Uludağ Üzerinde Glasyal Morfoloji Araştırmaları" Türk Coğr. Derg. S: 11-12, s. 79-94, Ankara
- 1949, "Van Gölünün Derinliği Hakkında Not" Türk Coğr. Derg. S: 11-12, s. 141, Ankara
- 1950, **Afrika, Avrupa, Amerika, Avustralya ve Kutuplar Orta Okul II.** (S. Öngör ile). (2. baskı 1951), İstanbul.
- 1950, **Türkiye Coğrafyası Konuları Üzerinde Genel Coğrafya Bilgileri ve Asya, Orta I,** (S. Öngör ile). (Diğer baskılar: 1951, 1952), İstanbul.
- 1950, "Climatic Types and the Variations of Moisture Regions in Turkey" The Geographical Review, 40/2, s. 224-235,
- 1950, **Genel Coğrafya Lise I.** (S. Öngör ile) (Diğer baskılar: 1953, 1954, 1956, 1957, 1961, 1963, 1964, 1966, 1967, 1968, 1969, 1970, 1972, 1973, 1974), İstanbul.
- 1951, **Türkiye Coğrafyası Lise III.** (S. Öngör ile) (Diğer baskılar: 1954, 1956, 1958, 1961, 1963, 1964, 1966, 1967, 1968, 1969, 1970, 1973, 1974, 1975, 1976), İstanbul,
- 1951, "Aksu Batısında Antalya Traverten Taraçaları" (B. Darkot ile). İ. Ü. Coğr. Enst. Derg. Sayı: 2, s. 56-65.
- 1951, "Glasyal ve Post Glasyal Safhada Erciyes Glasyesi" İst. Üni. Coğr. Enst. Derg. S: 2, s. 82-90, İstanbul
- 1951, "Türkiyede Kontinentalitenin Tesirleri" İst. Üni. Coğr. Enst. Derg. S: 2, s. 66-69, İstanbul
- 1951, "Türkiye'de Nisbi Azami Yağış Sahasının Yıllık Salınımı" İst. Üni. Coğr. Enst. Derg. S: 1, s. 63-64, İstanbul
- 1952, "Glacial Evidences of the Climatic Variations in Turkey" Geografiska Annaler, C: 34, S: 1-2, s. 89-98, Stockholm
- 1952, "The Agricultural Regions of Turkey" (N. Tunçdilek ile) The Geographical Review, 42/2, s. 82-90,
- 1952, "The Present Glaciation in Turkey" Proceedings of the VIIIth General Assembly, XVIIth Congr. Inter. Geogr., s. 326-330.
- 1953, **Coğrafya Orta II.** (S. Öngör ile) (Diğer baskılar: 1958-1973 arasında 12 baskı daha),

- İstanbul.
- 1953, **Coğrafya Orta III.** (S. Öngör ile) (Diğer baskılar: 1958-1973 arasında 9 baskı daha), İstanbul.
- 1953, **Ülkeler Coğrafyası Lise II.** (S. Öngör ile) (Diğer baskılar: 1954-1976 arasında 14 baskı daha), İstanbul.
- 1953, "Bir Buharlaşma ve Terleme Ölçeği" İst. Üni. Coğr. Enst. Derg. S: 3-4, s. 3-5, İstanbul
- 1953, "Çukurovanın Alüvyal Morfolojisi Hakkında" İst. Üni. Coğr. Enst. Derg. S: 3-4, s. 147-159, İstanbul.
- 1953, **Doğu Anadolu Coğrafyası.** İst. Üniv. Edeb. Fak. Yay. No:572 Coğr. Yay. Enst. No:15, İstanbul.
- 1953, "Van'dan Cilo Dağlarına" İst. Üni. Coğr. Enst. Derg. S: 3-4, s. 84-106, İstanbul.
- 1954, "Güney Anadolu'da Coğrafi Müşahadeler" (B. Darkot ile) İ. Ü. Coğr. Enst. Derg. Sayı: 5-6, s. 179-196. İstanbul.
- 1954, "Observations Géographiques Dans le sud-ouest de l'Anatolie" (B. Darkot ile) Review of the Geogr. Inst. of the Univ. of Ist. Sayı: 1, s. 149-167. İstanbul.
- 1954, "Karadeniz ve Çevresinin Morfolojik Tekâmülü ile Pleistosen İklim Tehavvülleri Arasındaki Münasebetler" İst. Üni. Coğr. Enst. Derg. S: 5-6, s. 46-94, İstanbul.
- 1954, "Küçük Asya'nın Pedojenez Şartları ve Toprakları" (B. B. Polinov ve N. N. Rosov'dan çeviri): İ. Ü. Coğr. Enst. Derg. Sayı: 5-6. s. 210-221. İstanbul.
- 1954, "The Middle East" İst. Üni. Coğr. Enst. Derg. S: 5-6, s. 242-243, İstanbul.
- 1954, "Das Quaterner der Levante" İst. Üni. Coğr. Enst. Derg. S: 5-6, s. 246-247, İstanbul.
- 1954, "The Pleistocene History of the Black Sea and the Adjacent Countries with Special Reference to the Climatic Changes" İst. Üni. Geo. Inst. Review, N. 1, s. 84-133, İstanbul.
- 1954, "Türkiye'de Yağış Oynaklığı" (E. Tümertekin ile), İst. Üni. Coğr. Enst. Derg. S: 5-6, s. 205-209, İstanbul.
- 1955, "A proposal de la note de I: Yalçınalr intitulée "sur la presence des formes glacières quaternaires au Honaz-dag et au Boz-Dag (W de la Turquie)" Comptes Rendus Soc. Geo. France s. 1955, s. 259-261, Paris.
- 1955, "Çeşme Ilıcalarının Fosilleşmiş Kumulları ve Postglasyal Safhanın İklim ve Pedogenez Şartları" Türk Coğr. Derg. S: 13-14, s. 165-166, İstanbul.
- 1955, "Die Morphologische Entwicklungs Stadien der Küçük Menderes-Masse" İst. Üni. Geo. Inst. Review, N. 2, s. 93-96, İstanbul.
- 1955, "Fossilized Sand Dunes at the Ilıca Beach West of İzmir" Review Geogr. Inst. Univ. Ist. Sayı: 2, s. 189-191. İstanbul.
- 1955, "Gediz ve Küçük Menderes Deltalarının Morfolojisi" Dokuzuncu Coğrafya Meslek Haftası (22-29 Aralık 1954), Tebliğler ve Konferanslar, TCK, Yay, No, 2, s. 33-66, İstanbul.
- 1955, "Glasiyal ve Periglasiyal Morfoloji Bakımından Honaz ve Bozdağ" Türk Coğr. Derg. S: 13-14, s. 24-44, İstanbul.
- 1955, "Les Dépôts Pléistocènes Observés sur la Côté Nord de la Turquie" (H. İnandık ile) Review. Geogr. Inst. Univ. Ist. Sayı: 2, s. 85-92. İstanbul.
- 1955, "Periglacial Features on the Mount Honaz (SW Anatolia)" Review Geogr. Inst. Univ. Ist. Sayı: 2, s. 185-187. İstanbul.
- 1955, "Über die Entstehung und Morphologische Bedeutung des Tmoloschutts" İst. Üni. Geo. Inst. Review, N. 2, s. 57-72, İstanbul.
- 1955, "Variations in the Amount of Precipitation in Turkey" Review. Geogr. Inst. Univ. Ist. Sayı: 2. s. 173-176. İstanbul.
- 1955, "Yalova Civarındaki Bahri Pleistosen Depoları ve Taraçaları" Türk Coğr. Derg. S: 15-16,

- s. 188-190, İstanbul.
- 1956, "The present Glaciation in Turkey" Proc. 17. Cong. Int. Geog. Union. S. 326-330. Washington.
- 1956, "Garsak Boğazı ve Eski Sakarya" (A. Tanoğlu ile) İ. Ü. Coğr. Enst. Derg. Sayı: 7, s. 17-30. İstanbul.
- 1956, "The Garsak Gorge and the Sakarya River Diversion" (A. Tanoğlu ile) Review Geogr. Inst. Univ. Ist. Sayı: 3, s. 1-12. İstanbul.
- 1956, "Karadeniz Teşekkülü ve Fiziki Şartları" İstanbul Üniversite Haftası, Trabzon-Rize, s. 80-96, İstanbul.
- 1956, "Türkiye'de Drenaj Tipleri" (T. Bilgin ile), İst. Üni. Coğr. Enst. Derg. S: 7, s. 124-156, İstanbul.
- 1956, "Türkiye'de Son Zirai Gelişmeler Hakkında" Türk Coğr. Derg. S: 15-16, s. 47-64, İstanbul.
- 1957, "Honaz ve Bozdağ Üzerindeki Mefruz Glasiel İzler Hakkında" İst. Üni. Coğr. Enst. Derg. S: 8, s. 106-107, İstanbul.
- 1957, "Karacabey Boğazı" İst. Üni. Coğr. Enst. Derg. S: 8, s. 95-97, İstanbul.
- 1957, "Misiköy Boğazı" (A. Tanoğlu ile) Coğr. Enst. Derg. Cilt: IV Sayı 8, s. 78-82. İstanbul.
- 1957, **Tatbiki Klimatoloji ve Türkiye'nin İklim Şartları**. İTÜ Hidrojeoloji Enst. Yay. No:2, İstanbul.
- 1957, "Türkiye'de Akarsu Rejimlerine Toplu Bakış" Türk Coğr. Derg. S: 17, s. 93-118, İstanbul.
- 1957, "Uludağ Periglasiyalı Hakkında" İst. Üni. Coğr. Enst. Derg. S: 8, s. 91-94, İstanbul.
- 1958, **Coğrafya Orta I**. (S. Öngör ile) (Diğer baskılar: 1961-1973 arasında 9 baskı daha), İstanbul.
- 1958, **Genel Coğrafya Lise I**. (S. Öngör ile) Kanaat Yayınları, İstanbul.
- 1958, "Bölge Sınırlandırılmasının Esasları" İkinci İskân ve Şehircilik Haf. Konf. , Ank. Üniv. SBF Yay. No: 79/61, s. 69-94. Ankara.
- 1958, "Karadeniz'in Denizaltı Morfolojisi" İst. Üni. Coğr. Enst. Derg. S: 9, s. 103-114, İstanbul.
- 1958, **Morfoloji I**. İst. Üniv. Yay. No. 789; İst. Üniv. Coğr. Enst. Yay. No: 23, İstanbul.
- 1959, "Bölge Planı Nasıl Yapılır" İst. Üni. Coğr. Enst. Derg. S: 10, s. 36-51, İstanbul.
- 1959, "Regional and Seasonal Distribution of Climatic Elements in Turkey and its Dynamic-Genetic Background" İst. Üni. Geo. Inst. Review, N. 5, s. 23-76, İstanbul.
- 1960, **Atlash Coğrafya İlkokul 5**. (S. Öngör ile) (Diğer Baskılar: 1961, 1963, 1964, 1966, 1967, 1968, 1969) , İstanbul.
- 1960, **Atlash Coğrafya İlkokul 4**. (S. Öngör ile) (Diğer Baskılar: 1961, 1963, 1964, 1966, 1967, 1968) , İstanbul.
- 1960, "Konya Bölümünde ve İç Toros Sıralarında Karst Şekilleri" Türk Coğr. Derg. S: 20, s. 83-106, İstanbul.
- 1960, **Morfoloji II**. İst. Üniv. Yay. No. 875; Üniv. Coğr. Enst. Yay. No: 27, İstanbul.
- 1960, "On The Karst Features in Turkey" İst. Üni. Geo. Inst. Review, N. 6, s. 1-14, İstanbul.
- 1960, "Türkiye'de Zemine Yakın Hava Tabakalarında Hakim Rüzgar İstikametleri ve Frekansları" İst. Üni. Coğr. Enst. Derg. S: 11, s. 1-11, İstanbul.
- 1961, "On the Pleistocene Terraces of Çukurova (Cilicia Plain)" 6. Cong. INQA, Abs. S. 177. Odz.L
- 1961, **Türkiye Atlası**. (A. Tanoğlu ve E. Tümertekin ile) İst. Üniv. , Edebiyat Fak. Yay. No. 903, İstanbul.
- 1961, "Türkiye'de Uzun Süreli İki Yağış Rasadı" (M. Bener ile) İstanbul ve Tarsus: İ. Ü. Coğr. Enst. Derg. Sayı: 12, s. 100-116. İstanbul.
- 1961, "Abant Gölü'nün Menşei Hakkında" (T. Bilgin ve M. Bener ile) İ. Ü. Coğr. Enst. Derg. S:

- 12, s. 184-187, İstanbul.
- 1961, "Çağa Depresyonu ve Boğazı" (T. Bilgin ve M. Bener ile) İ. Ü. Coğr. Enst. Derg. S: 12, s. 170-173, İstanbul.
- 1961, "Gerede Civarında Akarsu Şebekesi" (T. Bilgin ve M. Bener ile) İ. Ü. Coğr. Enst. Derg. S: 12, s. 90-99, İstanbul.
- 1961, "İlgaz Üzerinde Periglasiyal Şekiller" (T. Bilgin ve M. Bener ile) İ. Ü. Coğr. Enst. Derg. S: 12, s. 151-160, İstanbul.
- 1961, "Melen Boğazı" (T. Bilgin ve M. Bener ile) İ. Ü. Coğr. Enst. Derg. S: 12, s. 161-165, İstanbul.
- 1961, "Doğu Karadeniz Kıyılarında Fön ve Termik Tesirleri Hakkında" Türk Coğr. Derg. S: 21, s. 15-30, İstanbul.
- 1961, "Planlamada İklima Müdahale: İmkânlar ve Metodlar" İst. Üni. Coğr. Enst. Derg. S: 12, s. 47-68, İstanbul.
- 1961, "Seasonal Circulation Pattern in the Lower Atmosphere Over Turkey" İst. Üni. Geo. Inst. Review, N. 7, s. 24-34, İstanbul.
- 1961, "Türkiye'de Uzun Süreli İki Yağış Rasadı: İstanbul ve Tarsus" (M. Bener ile) İst. Üni. Coğr. Enst. Derg. S: 12, s. 100-116, İstanbul.
- 1962, **Some Documents Concerning the Geography of Turkey/Quelques documents relatifs à la géographie de la Turquie.** (S. Öngör ile). (2. Baskı 1965) Ankara.
- 1962, **Klimatoloji ve Metodları.** İst. Üniv. No: 994; Coğr. Enst. Yay. No: 35, İstanbul.
- 1962, "On the Relief Features of Blown Sand at the Karapınar Surroundings in the Interior Anatolia" İst. Üni. Geo. Inst. Review, N. 8, s. 113-130, İstanbul
- 1963, "Türkiye'de Toprakaltı Suhunetleri" (M. Bener ile) İ. Ü. Coğr. Enst. Derg. S: 13, s. 14-35, İstanbul.
- 1963, "İç Anadolu Karapınar Çevresindeki Kum Reliefleri Hakkında" İst. Üni. Coğr. Enst. Derg. S: 13, s. 113-129, İstanbul.
- 1963, "Tatbiki Coğrafya ve Planlama" İTÜ Şehircilik Konferansları (1962-63), s. 1-37, İstanbul.
- 1964, "İstanbul'da Hava Tipleri" (K. A. Sungur ile) İ. Ü. Coğr. Enst. Derg. S: 14, s. 76-98, İstanbul.
- 1964, "Monthly Sequence and Frequencies of Weather Types in İstanbul" (K. A. Sungur ile) İst. Üni. Geo. Inst. Review, N. 9-10, s. 85-107, İstanbul.
- 1965, **Some Documents Concerning the Geography of Turkey.** (S. Öngör ile) Millî Eğitim Basımevi, İstanbul.
- 1965, "Trabzon Vilayeti: Coğrafi Şartlar ve İmkânlar" İst. Üni. Maliye Enstitüsü Haftaları, I, s. 79-119, İstanbul.
- 1965, "Türkiye'de Toprak Çalışmaları ve Türkiye Toprak Coğrafyasının Ana Çizgileri" İst. Üni. Coğr. Enst. Derg. S: 15, s. 1-39, İstanbul.
- 1965, **Yağış Müessiriyeti Üzerine Bir Deneme ve Yeni Bir İndis.** İst. Üni. Coğr. Enst. Yay. No:41, İstanbul.
- 1966, "Buzullarımız, Buzul Gölleri ve Turizm Yönünden Değerleri" Dağ Turizm Semineri Konuşma Metinleri, s. 1-3, Turizm ve Tanıtma Bakanlığı Etüd ve Planlama Dairesi Yayını. Ankara.
- 1966, "Antalya Vilayeti: Coğrafi Şartlar ve İmkânlar" İst. Üni. Maliye Enstitüsü Haftaları, II, s. 97-119, İstanbul.
- 1967, "Acıgöl'ün Pleistosenindeki Seviyesi Hakkında" İst. Üni. Coğr. Enst. Derg. S: 16, s. 140-143, İstanbul.
- 1967, "Afyonkarahisar Kayalığının Teşekkülü Hakkında" İst. Üni. Coğr. Enst. Derg. S: 16, s. 156-159, İstanbul.



- 1968, **Jeomorfoloji I.** (2. baskı) İst. Üniv. Yay. No: 789 Coğr. Enst. Yay. No: 23, İstanbul.
- 1969, **Klimatoloji ve Metodları.** (2. baskı) İst. Üniv. No:994; İstanbul Üniversitesi, Coğr. Enst. Yay. No: 35, İstanbul.
- 1969, "Teknik Bir İhtisas Dalı Olarak Jeomorfoloji ve Uygulama Alanları" Jeomorfoloji Dergisi, S: 1, s. 1-6, Ankara.
- 1970, **Gediz Depremi, Tatbikî Jeomorfolojik Etüd.** (T. Bilgin, M. Bener, K. Ata Sungur, S. Erer ve K. Göçmen ile) İst. Üniv. Ede. Fak. Yay. No:1526 Coğr. Enst. Yay. No:60, İstanbul.
- 1970, "Kula ve Adala Arasında Genç Volkan Relyefi" İst. Üni. Coğr. Enst. Derg. S: 17, s. 7-31, İstanbul.
- 1970, "Türkiye Kuaterneri ve Jeomorfolojinin Katkısı" Jeomorfoloji Dergisi, S: 2, s. 12-35, Ankara.
- 1971, **Coğrafya** (S. Öngör ile) Güven Yayınevi, İstanbul.
- 1971, **12 Mayıs 1971 Burdur Depremi Tatbikî Jeomorfolojik Etüd.** (M. Bener, S. Erer ve K. Göçmen ile) İst. Üniv. Yay. No:1707 Ede. Fak. Coğr. Enst. Yay. No: 66. İstanbul.
- 1971, **Jeomorfoloji II.** (2. baskı), İst. Üniv. Yay. No: 1628; İst. Üni. Coğr. Enst. Yay. No:27, İstanbul.
- 1971, "The Gediz Earthquake of 1970" içinde: Geology and History of Turkey (Ed. A. S. Campbell) The Petroleum Exploration Society of Libya, , s. 443-451. Tripoli.
- 1971, "The Gediz Earthquake of 1970" İst. Üni. Geo. Inst. Review, N. 13, s. 67-84, İstanbul.
- 1972, "Turkey: Outlines of a Cultural Geography" Internationales Jahrbuch für Geschichts- und Geographieunterricht, v. 13, p. 125-149.
- 1972, "Türkiye: İnsan ve Ortam" Güneydoğu Avrupa Araştırmaları Dergisi. , S: 1, s. 165-194, İstanbul.
- 1973, "Cumhuriyetin 50. Yılında Türk Coğrafyası" İçinde: Cumhuriyetin 50. Yılına Armağan s. 113-168, İ. Ü. Edeb. Fak. Yay. İstanbul.
- 1973, **Genel Coğrafya (Tabiat ve İnsan).** (S. Öngör ile) (Diğer Baskılar: 1974-1984 arasında 10 baskı daha), Millî Eğitim Basımevi, İstanbul.
- 1973, **Elli Yılda Coğrafya.** Başbakanlık Kültür Müsteşarlığı Yay. 11, Ankara.
- 1973, "Geomorphological Evidences of Neotectonics in Turkey" Jeomorfoloji Dergisi Sayı: 5, s. 11-26. Ankara.
- 1973, "Geomorphological Evidences of Neotectonics in Turkey" (Tebliğ özeti) Ninth Congress of the International Union for Quaternary Research, Christchurch, New Zealand, 1973, s. 87-88,
- 1973, "Karadeniz Çanağının Bazı Oluşum Sorunları ve Neojen ve Antropojendeki Jeotektonik Özellikleri" (A. V. Çekunof ve L. Y. Riyabin'den Çeviri): İ. Ü. Coğr. Enst. Derg. Sayı: 18-19, s. 231-252. İstanbul.
- 1973, "Turkey: Outliens of A Cultural Geography" İst. Üni. Geo. Inst. Review, N. 14, s. 1-24, İstanbul.
- 1973, "Türkiye: İnsan ve Ortam" İst. Üni. Coğr. Enst. Derg. , S: 18-19, s. 1-33, İstanbul.
- 1973, "Türkiye'nin Şekillenmesinde Neotektoniğin Rolü ve Jeomorfoloji-Jeodinamik İlişkileri" Jeomorfoloji Dergisi, S: 5, s. 11-26, Ankara.
- 1974, "Turkey" Encyclopaedia Britannica, C. 18, s. 782-788.
- 1974, "Lake Van" Encyclopaedia Britannica, C. 19, s. 20-21.
- 1975, **Ülkeler Coğrafyası Lise I.** (S. Öngör ile) Öngör Güven Yayınevi, İstanbul.
- 1976, **Türkiye Coğrafyası.** (S. Öngör ile) (Diğer Baskılar: 1977, 1978, 1979, 1980, 1981, 1982, 1983, 1984) İstanbul ve Ankara. .
- 1976, **Ülkeler Coğrafyası: Ülkeler, İnsanlar ve Problemleri.** (S. Öngör ile) (4. Basılış) Millî Eğitim Basımevi, İstanbul.

## Türkiye Coğrafyacı Biyografileri

- 1976, "Geomorphological Evidence of Neo-Tectonics in Turkey" İst. Üni. Geo. Inst. Review, N. 15, s. 37-42, İstanbul.
- 1977, "Bir Meslektaşın Ardından: Muzaffer Bener" İst. Üni. Coğr. Enst. Derg. S: 20-21, s. 1, İstanbul.
- 1977, "Ege Denizaltı Kaynaklarından Yararlanma Konusundaki Siyasal Soruna Jeomorfolojik Yaklaşım" İst. Üni. Coğr. Enst. Derg. S: 22, s. 1-20, İstanbul.
- 1977, "İstanbul Boğazı ve Çevresi (Doğal Ortam: Etkiler ve Olanaklar)" İst. Üni. Coğr. Enst. Derg. S: 20-21, s. 1-23, İstanbul.
- 1977, **Vejetasyon Coğrafyası**. İst. Üni. Yay. No: 2276; Coğr. Enst. Yay. No:92, İstanbul.
- 1978, **Ülkeler Coğrafyası (Ülkeler, İnsanlar ve Sorunları)**. (S. Öngör ile) (Diğer Baskılar: 1979, 1981, 1982, 1983, 1984) Millî Eğitim Basımevi, İstanbul.
- 1978, "Changes in the Physical Environment in Turkey Since the End of the Last Glacial" İçinde: The Environmental History of the Near and Middle East (Ed. W. C. Brice), Academic Press, London.
- 1978, **Ege Denizi ve Türkiye ile Komşu Ege Adaları**. (T. Yücel ile) Türk Kültürünü Araştırma Enstitüsü Yayınları, No. 50, Seri VII Sayı A3, Ankara.
- 1978, "Kültürel Çevre Bilim Açısından Güneydoğu Anadolu" İçinde: Güneydoğu Tarihöncesi Araştırmaları, İ. Ü. Edeb. Fak. Yay. No: 2589, s. 65-72. İstanbul.
- 1978, "Human Ecology in Southeastern Anatolia" İçinde: Güneydoğu Tarihöncesi Araştırmaları, İ. Ü. Edeb. Fak. Yay. No: 2589, s. 73-81. İstanbul.
- 1978, "Büyük İstanbul Yöresinin Doğal Bitki Örtüsü ve Potansiyeli" Kentlinin Sağlığı ve İhtiyaçları Açısından Büyük İstanbul'un Yeşilalan Sorunları Ulusal Simpozyumu, 22-24 Kasım 1978, İstanbul Üniversitesi Orman Fakültesi Yayınları, no. 270, İstanbul Üniversitesi Yayınları No. 2587, s. 1-10. İstanbul.
- 1978, "Jeomorfoloji Biliminin Evriminde Aşamalar ve Bugünkü Eğilimler" Jeomorfoloji Dergisi, S: 7, s. 63-70, Ankara.
- 1980, "Jeokoloji Açısından İstanbul Yöresi" İst. Üni. Coğr. Enst. Derg. S: 23, s. 279-290, İstanbul.
- 1980, "Ord. Prof. Ahmet Ardel: Türk Coğrafyasına Katkıları" İst. Üni. Coğr. Enst. Derg. S: 23, s. 111-122, İstanbul.
- 1982, **Jeomorfoloji I**. (3. baskı), İst. Üni. Edb. Fak. Yay. No: 2931, İstanbul.
- 1984, "Ekolojide Değişik Yaklaşımlar" İst. Üni. Deniz Bilimleri ve Coğrafya Enstitüsü Bülten, C: 1, S: 1, s. 77-90, İstanbul.
- 1984, "Karadeniz Çanağının Jeomorfolojik ve Yapısal Özellikleri ve Morfometrisi" İst. Üni. Deniz Bilimleri ve Coğrafya Enstitüsü Bülten, C: 1, S: 1, s. 15-22, İstanbul.
- 1984, **Ortam Ekolojisi ve Degradasyonel Ekosistem Değişiklikleri**. İst. Üni. Deniz Bilimleri ve Coğrafya Enstitüsü Yay. No: 1, İstanbul.
- 1985, "Karadeniz'de Buzlanma ve Buz Rejimi ile Meteorolojik Parametreler Arasındaki İlişkiler", İst. Üni. Deniz Bilimleri ve Coğrafya Enstitüsü Bülten, C: 2, S: 2, s. 11-16, İstanbul.
- 1985, **Klimatoloji ve Metodları**. İst. Üni. Deniz Bilimleri ve Coğrafya Enstitüsü Yay. No: 2, İstanbul.
- 1985, "The Role of Climate as a Landscape Determining Factor in Interior Anatolia" İçinde The Utilization of Water and Water Power in Turkey, (Editör: Y. Sueo), Kansai University Scientific Mission to Anatolia, Turkey, s. 1-4. Osaka.
- 1986, "A Study in Exonyms: Turkish Names of Aegean Islands": Working paper no. 29, circulated during the 12th session of UN Experts of Geographical Names, Geneva.
- 1986, "Ekzonimler Konusunda Bir Araştırma, Ege Adalarının Türkçe Adları" İst. Üni. Deniz Bilimleri ve Coğrafya Enstitüsü Bülten, C: 2, S: 3, s. 21-26, İstanbul.


- 1986, "Kıyılardan Yararlanmada Hukuki Düzenlemelere Jeomorfolojinin Katkısı" Jeomorfoloji Dergisi, S: 14, s. 1-6, Ankara
- 1986, "Natural Setting and Problems of İstanbul Geocomplex" İçinde: Environmental Management for Developing Countries, Third Symposium, s. 1-10, İstanbul.
- 1987, "Turkish Exonyms in South-East Europe" Working Paper E/Conf. 79/L. 29, Fifth United Nation Conference on the Standardization of Geographical Names, Montreal, Canada.
- 1988, **Ege Denizi ve Türkiye ile Komşu Ege Adaları**. (II. Baskı), (T. Yücel ile) Türk Kültürü Arşt. Enst. Yay:50, Seri VII-Sayı A3, Ankara.
- 1988, "Géocologie de la Region d'İstanbul" La Turquie, Travaux de l'Institut de Géographie de Reims, No. 65-66, s. 7-16, Reims.
- 1988, "Havzaların Jeomorfolojik Evrimleri Hakkında Düşünceler" İst. Üni. Deniz Bilimleri ve Coğrafya Enstitüsü Bülten, S: 5, s. 13-16, İstanbul.
- 1989, "Güneydoğu Avrupa'da Türkçe Ekzonimler" İst. Üni. Deniz Bilimleri ve Coğrafya Enstitüsü Bülten, S: 6, s. 9-14, İstanbul.
- 1990, "Amerika Birleşik Devletleri (Fizikî ve Beşerî Coğrafya)" TDV İslam Ansiklopedisi, Cilt: 3, s. 43-47, İstanbul.
- 1990, "Amerika Birleşik Devletleri (Ülkede İslâmiyet)" (İ. Taşer ve H. Algan ile) TDV İslam Ansiklopedisi, Cilt: 3, s. 47-53, İstanbul.
- 1990, "Ord. Prof. M. Besim Darkot Anısına (1903-1990)" İst. Üni. Deniz Bilimleri ve Coğrafya Enstitüsü Bülten, S: 7, s. 1-3, İstanbul.
- 1990, **Ortaokullar İçin Millî Coğrafya I**. Altın Kitaplar, İstanbul.
- 1990, **Ortaokullar İçin Millî Coğrafya II**. Altın Kitaplar, İstanbul.
- 1990, "Turkey" İçinde: The Countries of Europe as Seen by Their Geographers. Education in Europe, s. 168-178. Council of Europe, George G. Harrap and Co. Ltd. London,
- 1992, "Banjul" TDV İslam Ansiklopedisi, Cilt: 5, s. 59-60, İstanbul.
- 1992, "Beşakird" TDV İslam Ansiklopedisi, Cilt: 5, s. 550-551, İstanbul.
- 1992, "Beşbalık" TDV İslam Ansiklopedisi, Cilt: 5, s. 551-552, İstanbul.
- 1992, "Bingazi" TDV İslam Ansiklopedisi, Cilt: 6, s. 181-183, İstanbul.
- 1993, "Cakarta" TDV İslam Ansiklopedisi, Cilt: 7, s. 30-32, İstanbul.
- 1993, "Cava" TDV İslam Ansiklopedisi, Cilt: 7, s. 170-171, İstanbul.
- 1993, "Cazayir (Fizikî ve Beşerî Coğrafya)" TDV İslam Ansiklopedisi, Cilt: 7, s. 483-485, İstanbul.
- 1993, "Türkiye Fiziki Coğrafyasının Ana Çizgileri" İst. Üni. Deniz Bilimleri ve Coğrafya Enstitüsü Bülten, S: 10, s. 1-10, İstanbul.
- 1995, "Endonezya (Fizikî ve Beşerî Coğrafya)" TDV İslam Ansiklopedisi, Cilt: 11, s. 192-194, İstanbul.
- 1995, "Fas (Fizikî ve Beşerî Coğrafya)" TDV İslam Ansiklopedisi, Cilt: 12, s. 184-188, İstanbul.
- 1995, "Pamukkale-Hierapolis; Bir Termal Merkezin 2000 Yıl Sonra Yeniden Dirilişi" II. Ulusal Su Simpozyumu, Pamukkale 4-6 Mayıs 1995. İ. Ü. Tıbbi Ekoloji ve Hidroklimatoloji Araştırma ve Uygulama Merkezi, s. 1-5. İstanbul.
- 1996, "Gabon (Fizikî ve Beşerî Coğrafya)" TDV İslam Ansiklopedisi, Cilt: 13, s. 273-274, İstanbul.
- 1996, "Gambia (Fizikî ve Beşerî Coğrafya)" TDV İslam Ansiklopedisi, Cilt: 13, s. 339-340, İstanbul.
- 1996, "Gine (Fizikî ve Beşerî Coğrafya)" TDV İslam Ansiklopedisi, Cilt: 14, s. 69-71, İstanbul.
- 1996, "Gine Bissau (Fizikî ve Beşerî Coğrafya)" TDV İslam Ansiklopedisi, Cilt: 14, s. 73-74, İstanbul.
- 1996, **Klimatoloji ve Metodları**. Alfa Basım Yayım Dağıtım, İstanbul

## Türkiye Coğrafyacı Biyografileri

---

- 1996, **Jeomorfoloji 1.** (Genişletilmiş 4. Baskı) Öz Eğitim Yayınları No:12, İstanbul.
- 1997, "Coğrafya" Cumhuriyet Döneminde Türkiye'de Bilim Sosyal Bilimler II, Türkiye Bilimler Akademisi Yayını, s. 51-55, Ankara.
- 1997, **İlköğretim Millî Coğrafya 6.** Altın Kitaplar, İstanbul.
- 1997, **İlköğretim Millî Coğrafya 7.** Altın Kitaplar, İstanbul.
- 1997, **Lise Coğrafya I.** Altın Kitaplar, İstanbul.
- 1998, "Hazar Denizi" TDV İslam Ansiklopedisi, Cilt: 17, s. 108-109, İstanbul.
- 1998, "Hindistan (Fizikî ve Beşerî Coğrafya)" TDV İslam Ansiklopedisi, Cilt: 18, s. 69-73, İstanbul.
- 1999, "Türkiye Deprem Araştırmaları İçin İdeal bir Ülkedir" (A. M. C. Şengör ve Y. Yılmaz ile) Cogito, S: 20, s. 93-113, İstanbul.
- 2000, **Jeomorfoloji I.** (5. Basım), (Güncelleştirenler: A. Ertek ve C. Güneysu), Der Yay. No: 284, İstanbul.
- 2001, "İsrail (Fizikî ve Beşerî Coğrafya)" TDV İslam Ansiklopedisi, Cilt: 23, s. 181-183, İstanbul.
- 2001, **Jeomorfoloji II.** (3. Basım), (Güncelleştirenler: A. Ertek ve C. Güneysu), Der Yay. No: 294, İstanbul.
- 2001, **Lise Coğrafya Ders Kitabı.** İstanbul
- 2003, "Kuveyt (Fizikî ve Beşerî Coğrafya)" TDV İslam Ansiklopedisi, Cilt: 27, s. 35-36, İstanbul.
- 2010, **Jeomorfoloji II.** (Güncelleştirilmiş 4. Basım), (Güncelleştirenler: A. Ertek ve C. Güneysu), Der Yay. No: 294, İstanbul.
- 2012, **Jeomorfoloji I.** (Güncelleştirilmiş yeni basım), (Güncelleştirenler: A. Ertek ve C. Güneysu), Der Yay. No: 284, İstanbul.





**Cevat KORKUT**  
(1919-2006)

Cevat Korkut, 1919 yılında Tekirdağ'ın Malkara ilçesinde doğmuş, Mürefte İlkokulu'nu bitirdikten sonra parasız yatılı olarak Çanakale Ortaokulu'nda ve Balıkesir Lisesi'nde okumuştur. 1938 yılında İstanbul Üniversitesi Edebiyat Fakültesi Coğrafya Enstitüsü'ne ve İstanbul Yüksek Öğretmen Okulu'na kaydolmuş, Coğrafya Enstitüsü'nden ve Yüksek Öğretmen Okulu'ndan diploma almıştır. Elazığ Lisesi'nde göreve başlamış, orada bir yıl görev yaptıktan sonra askerlik görevi için ayrılmıştır. Askerlik hizmetini tamamladıktan sonra Balıkesir Necatibey İlköğretmen Okulu ve Eğitim Enstitüsü'ne tayin edilmiş, bir yıl sonra da İzmir Karşıyaka Kız Eğitim Enstitüsü ve Lisesi'ne nakledilmiştir. 1948 yılında MEB tarafından iki yıl süreyle Fransa'ya gönderilmiştir. 1950 yılında Karşıyaka Lisesi coğrafya öğretmenliğine dönmüş ve burası ile birlikte Eğitim Enstitüsü'nde çalışmıştır. 1959'da Eğitim Enstitü'lerine öğretmen yetiştirme programı çerçevesinde incelemelerde bulunmak üzere iki yıllığına ABD'ye gönderilmiştir. Eğitim Enstitüleri müfredat programlarının hazırlanması için kurulan komisyonun üyeliğinde görevlendirilmiş, bu dönemde hazırladığı Beşeri Coğrafya kitabı bütün enstitülerde seviye ve metod birliği sağlayacağı için ders kitabı olarak yıllarca okutulmuştur. Daha sonraki yıllarda eğitim enstitüleri için Sovyetler Birliği Coğrafyası, Japonya, ve Siyasi Coğrafya Açısından Devlet Sınırları ve Türkiye Cumhuriyeti Devleti'nin Sınırları kitabını yayınlamıştır. 1965-1968 yılları arasında MEB'da Öğretmen Okulları Genel Müdürlüğü yapmıştır. 1969'da Buca Eğitim Enstitüsünde görevlendirilmiş, 1977 yılında kendi isteği ile emekliliğe ayrılmıştır. 23 Mart 2006'da vefat etmiştir.

### **Yayınları**

- 1949, **Genel Coğrafya** (Eğitim Enstitüleri için). Maarif Basımevi, İstanbul.
- 1950, **Genel Coğrafya Dersleri**. (E. Çakıroğlu ile). Ankara.
- 1951, **Genel Coğrafya** (Lise 1). Remzi Kitabevi, İstanbul.
- 1952, **Coğrafya** (İlkokul 4). Remzi Kitabevi, İstanbul.
- 1952, **Coğrafya** (İlkokul 5). Remzi Kitabevi, İstanbul.
- 1953, **Genel Coğrafya** (Lise 1). Remzi Kitabevi, İstanbul.
- 1954, **Coğrafya: Sınıf 1**. İzmir.
- 1954, **Coğrafya: Sınıf 2**. İzmir.
- 1954, **Coğrafi Tetkikler İçin Rehber**. MEB Öğretmen Kitapları Serisi No: 31, Maarif Basımevi, İstanbul.

- 1956, **İzmir İlinin Coğrafyası**. Karınca Matbaacılık, İzmir.
- 1956, **Coğrafya İlkokul IV**. İzmir.
- 1956, **Coğrafya İlkokul V**. İzmir.
- 1958, **Coğrafi Kıraatlar**. Karınca Matbaacılık, İzmir.
- 1958, **Coğrafya I**. (Kız ve Erkek Orta Sanat Okulları Birinci Sınıf). Maarif Vekâleti, Teknik Öğretim Okulları Kitapları; Genel No: 60; seri A, No: 35, İstanbul.
- 1958, **Coğrafya II**. (Kız ve Erkek Orta Sanat Okulları İkinci Sınıf). Maarif Vekâleti, Meslekî ve Teknik Öğretim Okulları Kitapları; Genel No: 61; Seri A, No: 36, İstanbul.
- 1958, **Coğrafya IV**. İzmir.
- 1958, **Coğrafya V**. İzmir.
- 1960 **Genel Coğrafya: Afrika-Avrupa-Amerika Okyanusya ve Kutuplar, II**. (İ. Konuk ile). Kanaat Yayınları. İstanbul.
- 1960, **Genel Coğrafya: Asya, Ortaokul I**. (İ. Konuk ile). Kanaat Yayınları. İstanbul.
- 1962, **Beşeri Coğrafya** (Eğitim Enstitüleri için). (2. Baskı 1964, 3. Baskı 1974, 4. baskı 1975, 5. baskı 1977), Karınca Matbaacılık, İzmir.
- 1964, "İzmir Şehrinde Nüfus Dağılışı" (E. Tümertekin ile) İst. Üniv. Coğr. Enst. Derg. Sayı:14, s. 123-131, İstanbul.
- 1964, "Population Distribution in İzmir" (E. Tümertekin ile) İ. Ü. Geo. Inst. Review, Sayı: 9-10, s. 108-115, İstanbul.
- 1969, **Siyasi Coğrafya Açısından Devlet Sınırları ve Türkiye Cumhuriyeti Devleti'nin Sınırları**. Karınca Matbaacılık, İzmir.
- 1969, **Her Yönü ile İzmir İli**. (D. Üstüntaş, M. Şimşek ile). İzmir.
- 1969, **İzmir İlinin Coğrafyası**. (2. baskı) Karınca Matbaacılık, İzmir.
- 1970, **Siyasi Coğrafya Açısından Devlet Sınırları ve Türkiye Cumhuriyeti Devleti'nin Sınırları**. İzmir Eğitim Enstitüsü, İzmir.
- 1971, **Sovyet Sosyalist Cumhuriyetler Birliği Coğrafyası** (Eğitim Enstitüleri için). Karınca Matbaacılık, İzmir.
- 1972, **Japonya** (Eğitim Enstitüleri için). Karınca Matbaacılık, İzmir.
- 1974, **Beşeri Coğrafya**. YAYKUR Açık Yüksek Öğretim Dairesi, Mektupla Öğretim Merkezi, Ankara.
- 1975, "İzmir Şehrinin Coğrafi Özellikleri" Türk Coğr. Derg. Sayı:26, s. 87-105, Ankara.
- 1992, **Örnek Bir Yap-İşlet-Devret Modeli: Belgelerle İzmir Rıhtım İmtiyazı**. Karınca Matbaacılık, İzmir.
- 1998, **Tıbbi Coğrafyaya Giriş**. Hürefe Matbaacılık, İzmir.
- 2003, **Osmanlı Arşivindeki Belgelerle İzmir ve Gediz, Efes ve Milet'in Akibetine Uğramaktan Nasıl Kurtuldu**. İzmir.
- 2004, "XIX. Yüzyılda İzmir'de Uygulanan Örnek Bir Yap-İşlet-Devret Modeli: İzmir'e Rıhtım Yapımı ve İşletme İmtiyazı" Ege Coğrafya Dergisi, Cilt: 13, Sayı: 1-2, s. 1-4, İzmir.



**Süleyman ARISOY**  
(1920-1978)

Süleyman Arısoy, 20 Eylül 1920 tarihinde İstanbul'da doğmuştur. Kadıköy Yeldeğirmeni Osmangazi İlkokulu'ndan mezun olduktan sonra Kadıköy Üçüncü Ortaokulu'nda okumuş, 1940 yılında Haydarpaşa Lisesi'nden mezun olmuştur. Ziraat Bankası'nda müfettiş, kontrol muavini ve müşavir yardımcısı olarak görevler yapmıştır. Bu kurumda çalışırken ek görevlendirme ile Dil ve Tarih Coğrafya Fakültesi Coğrafya Enstitüsü, Beşeri ve Ekonomik Coğrafya Kürsüsü'nde de öğretim görevlisi unvanıyla dersler vermeye başlamıştır. Bu görevi 19 Ocak 1961 tarihinde başlamış, 1 Aralık 1970 tarihinde görevlendirme kaldırılmıştır. Ancak, 17 Aralık 1971 tarihine kadar ücret almaksızın derslerini sürmüştür, ardından Ziraat Bankasındaki görevine geri dönmüştür. Öğretim görevlisi olduğu dönemde FAO Türk Milli Komisyonu üyesi olarak da görev yapan Arısoy, 5 Aralık 1978'de vefat etmiştir.

### **Yayınları**

- 1952, "Balıkçılığımızın Kooperatifleşmesi" İş Dergisi, C: 18, S: 130, s. 135-138. Ankara.
- 1955, "Türkiye Su Mahsullerinin Kredilendirilmesi" Karınca Dergisi, C: 22, S. 224, s. 22-24. Ankara.
- 1957, **İktisadi Coğrafya** (Ziraat Bankası Yetiştirme Yurdu Ders Notları). Ziraat Bankası. Ankara.
- 1957, "Türkiye Su Mahsullerinin Kredilendirilmesi" Karınca, Kooperatifler Postası Mecmuası, Yıl 22 No. 247, Temmuz 1957. Ankara.
- 1960, "Baade Raporuna Göre Balıkçılığımız ve Beslenme İmkânlarımız" Türkiye İktisat Gazetesi, 8.12.1960, No. 403. Ankara.
- 1960, "Balıkçılık ve Gıda Problemi" Türkiye İktisat Gazetesi, 23.8.1960
- 1960, "İktisadî Plânlama ve Balıkçılığımız" Türkiye İktisat Gazetesi, 26.8.1960, Ankara
- 1960, "Türk Eğitim Plânı Dolayısıyla, Türkiye Balıkçılığı ve Eğitimi" Türkiye İktisat Gazetesi, 16.9.1960, No. 391, Ankara.
- 1960, "Türkiye'nin Gıda Problemi Hakkında 'F. Baade Raporu' Üzerinde düşünceler" Türkiye İktisat Gazetesi, 17.11.1960, No. 400, Ankara.
- 1962, "Muhtelif Memleketlerde Balıkçılığa Yapılan Finansman Yardımları" Not, T.C. Ziraat Bankası Haber ve Fikir Dergisi, Cilt 2. No. 8, Şubat 1962, Ankara.
- 1962, "Türkiye Balık İstatistikleri" Not, T.C. Ziraat Bankasının Haber ve Fikir Dergisi, Cilt 3, No. 9, s. 28-31, Temmuz 1962, T.C. Ziraat Bankası Matbaası Ankara.
- 1962, "Türkiye Balıkçılık Kanunu" T.C. Ziraat Bankası, Teftiş Heyeti Bülteni Yıl: 5, Sayı: 52, 53, 54, Ankara.



- 1963, "Açlıktan Kurtulma Kampanyası Balıkçılık ve 1962 Yılı Planlamamız" İçinde: Milli Gıda ve Beslenme Politikası (O. Köksal) FAO Türk Milli Komitesi. Ankara.
- 1964, "Su Ürünleri Ekonomisinde Türkiye Denizleri İçsular ve Göllerindeki Tabii Canlı Kaynakların Korunması Problemi" Türkiye Tabiatını Koruma Cemiyeti Yay. No: 9, Seminer: III, s. 139-152, Ankara.
- 1964, "Türkiye Balıkçılığının Reorganizasyonu" Türk Coğrafya Dergisi, Sayı: 22-23, s. 113-148, Ankara.
- 1966, "Genel Deniz Ekonomisi Alanı Olarak Karadeniz" Ankara Üniv. Dil ve Tarih-Coğrafya Fakültesi, Coğrafya Araştırmaları Dergisi, Sayı: 1, s. 121-158, Ankara.
- 1966, "Türkiye'de Milli Parklar Balıkçılık ve Aquakültür" Milli Parklar ve Tabiatın Korunması Semineri, Seminerleri: IV, Tebliğ 16, s. 1-31, Ankara.
- 1966, **Ekonomik Kalkınma ve Balıkçılıkta Kooperatizm**. Ziraat Bankası Matbaası, Ankara.
- 1967, **Dünyada ve Türkiye'de Balıkçılığın Eğitimi ve T,C, Ziraat Bankası**. Ankara.
- 1967, "Türkiye'de ve Dünyada Balıkçılık Ekonomisinin Genel Esasları" Ankara Üniversitesi DTCF Dergisi, Cilt: XXV, Sayı: 1-2, s. 93-109, Ankara.
- 1968, "Akdeniz Balıkçılık Genel Konseyi Toplandı" Balık ve Balıkçılık Dergisi, Cilt: XVI, Sayı: 2, s. 7-10
- 1968, "Deniz Ekonomik Coğrafyası Yönünden Akdeniz Balıkçılığı ile İlgili Problemler, Türkiye ve IX. Akdeniz Balıkçılık Genel Konseyi (GFCM)" Ankara Üniv. Dil ve Tarih-Coğrafya Fakültesi, Coğrafya Araştırmaları Dergisi, Sayı: 2, s. 141-218, Ankara.
- 1969, **Sakarya Balıkçılığı ve Kooperatifleşmesi**. Sakarya.
- 1969, **Sakarya'da deprem ve inşaat sistemi: Zelzeleye karşı alınacak tedbirler**. (O. Pekin ile), Sakarya.
- 1969, "Yabansal Besin Bitkilerinin Ekonomik Coğrafi Önemi" Ankara Üniversitesi Dil ve Tarih-Coğrafya Fakültesi Dergisi Cilt: XXVII, Sayı: 1-2, s. 43-127
- 1969, **Ekonomik Coğrafya Cilt I**, Özel Ankara İktisadi ve Ticarî İlimler Yüksek Okulu, Ankara.
- 1969, **Sakarya'da Balıkçılık: Sakarya Vilayeti Çevresinde Suürünleri Ekonomisi ve Kooperatifleşme ile Kalkınma İmkan ve Problemleri**. Sakarya Sosyal Araştırma Merkezi. İstanbul.
- 1970, "Türkiyede ve Dünyada Balıkçılık Ekonomisinin Genel Esasları" Ankara Üniversitesi Veteriner Fakültesi, s. 94-109. Ankara.
- 1971, "Türkiye Süngerciliği ve İhracat Sorunu" Balık ve Balıkçılık Dergisi, Cilt: XIX, sayı: 4, s. 15-19,
- 1972, "Türkiye Psikültür Ekonomisinin Amacı ve Politikası" Balık ve Balıkçılık Dergisi, Cilt: XX, sayı: 5, 18-20
- 1973, "Kültür Balıkçılığı ve Türkiye" Balık ve Balıkçılık Dergisi, Cilt: XXI, sayı: 3, 11-16
- 1973, "Türkiye Devlet Planlamasında Balık Üretmeciliği" Balık ve Balıkçılık Dergisi, Cilt: XXI, sayı: 6, 13-17
- 1974, "Türkiye Su Ürünleri Kooperatifleri Hareketinin Stratejisi Ne Olmalıdır (I)" Balık ve Balıkçılık Dergisi, Cilt: XXII, sayı:3, 19-23
- 1974, "Türkiye Su Ürünleri Kooperatifleri Hareketinin Stratejisi Ne Olmalıdır (II)" Balık ve Balıkçılık Dergisi, Cilt: XXII, sayı: 4, 23-25
- 1979, "Türkiye'de Balıkçılık Kooperasyonu İlkeleri ve Sorunları" Kooperatifçilik; Üç Aylık Kooperatif İncelemeler Dergisi, Sayı: 43, s. 5-26.



### **Necdet TUNÇDİLEK**

(1921-2003)

Hasan Necdet Tunçdilek, 1921 yılında İstanbul'da doğmuştur. İlk ve orta eğitimini İstanbul'da yaptıktan sonra, 1942'de İstanbul Üniversitesi Coğrafya Enstitüsüne girmiş ve buradan 1947 yılında mezun olmuştur. 1948 yılında açılan asistanlık sınavında başarılı olarak Coğrafya Enstitüsü, Türkiye Coğrafyası Kürsüsünde akademik kadroya girmiştir. 1953 yılında Besim Darkot yanında Eskişehir Ovasının Coğrafi Etüdü konulu doktora tezini bitirmiştir. 1956 yılında gittiği İngiltereden bir yıl sonra dönerek, Orta Sakarya Vadisini konu alan doçentlik tezini sunmuş ve 1957 yılında doçent olmuş, Türkiye Coğrafyası Kürsüsünde dersler vermeye başlamıştır. 1964 yılında Profesör unvanını alan Tunçdilek, 1973'te Türkiye Coğrafyası Kürsüsünün Başkanlığına getirilmiştir. 1982 yılında Deniz Bilimleri ve Coğrafya Enstitüsünün kurulmasıyla bu kuruma geçerek önce Müdür Yardımcısı, daha sonra 1985-1988 yıllarında müdür olarak, enstitünün gelişmesine katkıda bulunmuştur. Geoekoloji ile Deniz Biyolojisi Anabilim Dallarında Başkanlık yapmış, 1988'de yaş haddi nedeniyle emekliye ayrılmış ancak, 1992 yılına kadar Deniz Bilimleri ve Coğrafya Enstitüsünde emekli öğretim üyesi olarak dersler vermiştir. Tunçdilek, 24 Mart 2003 tarihinde vefat etmiştir.

### **Yayınları**


- 1951, "Burdur Depresyonunda Ziraatin Özellikleri" İ. Ü. Coğr. Enst. Derg. Sayı: 1, s. 125-138, İstanbul.
- 1951, "Türkiye'de Toprak Erozyonuna Ait Gözlemler ve Düşünceler" İ. Ü. Coğrafya Enstitüsü Der, Sayı: 2, s. 91-104, İstanbul.
- 1952, "The Agricultural Regions of Turkey" (S. Erinç ile) The Geographical Review, Cilt: 42, S: 2, s. 82-90.
- 1953, "1950 Eskişehir Seylabı Hakkında Tetkik ve Düşünceler" İ. Ü. Coğr. Enst. Derg. Sayı: 3-4, s. 173-182, İstanbul.
- 1953, "Yukarı Sakarya Vadisinin Ziraat Hayatına Dair Bazı Notlar" İ. Ü. Coğr. Enst. Derg. Sayı: 3-4, s. 8-11, İstanbul.
- 1954, "Eskişehir Bölgesinde Yerleşme Tarihine Toplu Bir Bakış" İktisat Fak. Derg. Cilt: 15, Sayı: 1-4, s. 189-200, İstanbul.
- 1954, "Eskişehir Ovasında Akarsuların Rejimi ve Yeraltı Su Durumu" İ. Ü. Coğrafya Enstitüsü Der, Sayı: 5-6, s. 156-168, İstanbul.
- 1954, "Kır Yerleşmesinde Yakıt Meselesine Toplu Bakış" İ. Ü. Coğr. Enst. Derg. Sayı: 5-6, s. 133-146, İstanbul.
- 1955, "Lüle Taşı" Türk Coğr. Derg. S: 13-14, s. 91-106, İstanbul.

- 1955, "On the Fuel Problem of the Rural Population in Turkey" İ. Ü. Geo. Inst. Review, Sayı: 2, s. 159-165, İstanbul.
- 1956, "Eskişehir Bölgesinde Mesken Tiplerine Toplu Bir Bakış" İ. Ü. Coğr. Enst. Derg. Sayı: 7, s. 92-106, İstanbul.
- 1956, "Eskişehir Vilayetinin Buğday Ziraatı" Türk Coğr. Derg. Sayı: 15-16, s. 127-144, İstanbul.
- 1956, "Orta Sakarya Vadisinin İktisadi Tarihi Hakkında" İktisat Fak. Derg. Cilt/Sayı: 17/1-4, s. 179-192, İstanbul.
- 1957, "Eskişehir ve Şehrin Tekâmülü" İ. Ü. Coğr. Enst. Derg. Sayı: 8, s. 35-47, İstanbul.
- 1957, "İç Anadolu Bölgesinin Kuzeybatı Bölümündeki Köylerde Tarla Şekilleri ve Mülkiyet" Türk Coğr. Derg. Sayı: 17, s. 119-123, İstanbul.
- 1957, "İç Anadolu'nun Kuzey-Batı Bölümünde Bitki Örtüsünün Dağılımına Toplu Bir Bakış" İstanbul Üniv. Orman Fakültesi Dergisi Seri B, Sayı: 1, s. 120-139, İstanbul.
- 1958, "20nci Asırda Coğrafya" İslâm Dergisi S: 9, s. 157-160, Ankara.
- 1958, "Eskişehir Bölgesinde Yerleşme Şekilleri" Coğrafi Araştırmalar II, İ. Ü. Yay. No: 759, Coğrafya Enst. Yay. No: 21, s. 48-55, İstanbul.
- 1958, "İç Anadolu'daki Kır Yerleşmelerinin Ekonomik Yapısına Göre Sınıflandırılması" İ. Ü. Coğr. Enst. Derg. Sayı: 9, s. 87-102, İstanbul.
- 1959, **Türkiye Nüfusu (Nüfus Kesafeti, Nüfus Artışı, İç Göçler ve Şehirleşme)**. (E. Tümertekin ile) İst. Üni. Yay. No: 802, Coğr. Enst. Yay. No:25, İstanbul.
- 1959, "Eine Übersicht über die Geschichte der Siedlungsgeographie im Gebiet von Eskişehir" İ. Ü. Geo. Inst. Review, Sayı: 5, s. 123-137, İstanbul.
- 1959, "Orta Sakarya Vadisinde Ziraat Hayatı" İ. Ü. Coğr. Enst. Derg. Sayı: 10, s. 66-85, İstanbul.
- 1959, "Ortadoğu Memleketlerinin Coğrafi Problemlerine Kısa Bir Bakış" Türk Coğr. Derg. Sayı: 18-19, s. 137-152, İstanbul.
- 1960, "Orta Sakarya Vadisinde Meskenler" Türk Coğr. Derg. Sayı: 20, s. 36-50, İstanbul.
- 1960, "Türkiye'de Çay Yetiştirilmesi" Turkish Economic Review, Sayı: 7, s. 53, İstanbul.
- 1961, "Türkiye'de Çay Ziraatı Gelişme ve Problemleri" İ. Ü. Coğr. Enst. Derg. Sayı: 11, s. 12-42, İstanbul.
- 1961, "Karapınar Yöresinin Zirai Ekonomisine Ait Bazı Notlar" İ. Ü. Coğr. Enst. Derg. Sayı: 11, s. 122-126, İstanbul.
- 1961, "İç Anadolunun Ekonomisi Hangi İstikamette Geliştirilmelidir" İ. Ü. Coğrafya Enstitüsü Der. S: 12, s. 1-34, İstanbul.
- 1961, "1960'da Türkiye Nüfusu" (E. Tümertekin ile), İ. Ü. Coğr. Enst. Derg. Sayı: 12, s. 78-89, İstanbul.
- 1961, "Orta Sakarya Vadisinde Toprak Mülkiyeti" İstanbul Üniversitesi Sosyoloji Derg. Sayı: 16, s. 126-136, İstanbul.
- 1961, "Tea Growing in Turkey" İ. Ü. Geo. Inst. Review, Sayı: 7, s. 53-74, İstanbul.
- 1962, "Observation on Rural Settlement in Two Different Region of Turkey" İ. Ü. Geo. Inst. Review, Sayı: 8, s. 47-56, İstanbul.
- 1962, **Güneybatı Asya**. İstanbul Üniversitesi Yay. No: 982, Coğr. Enst. Yay. No:34, İstanbul
- 1963, **Türkiye Nüfus Haritası, Population Map of Turkey**. (E. Tümertekin ile) İst. Üni. Yay. No: 1044, Coğr. Enst. Yay. No:37, İstanbul
- 1963, "Türkiye'nin Farklı İki Bölgesinde Kır Yerleşmesi Şekilleri Hakkında Müşahedeler" İ. Ü. Coğr. Enst. Derg. Sayı: 13, s. 99-112, İstanbul.
- 1964, "'Yayla' Settlements and Related Activites in Turkey" İ. Ü. Geo. Inst. Review, Sayı: 9-10, s. 58-71, İstanbul.
- 1964, "Türkiye'de Yaylalar ve Yaylacılık" İ. Ü. Coğr. Enst. Derg. Sayı: 14, s. 15-28, İstanbul.
- 1964, **Bozaniç Köyü**. İst. Üni. Yay. , No: 1083, Coğr. Enst. Yay. No:38, İstanbul

## Türkiye Coğrafyacı Biyografileri

- 1967, "Isparta Isı Takvimi" İ. Ü. Coğr. Enst. Derg. Sayı: 16, s. 38-52, İstanbul.
- 1967, **Tropikal Bölgeler Bölüm I**. Ark Matbaacılık, İstanbul.
- 1967, **Türkiye İskân Coğrafyası Kır İskâmı (Köy-Altı İskân Şekilleri)**. İ. Ü. Yay. No: 1283, Coğr. Enst. Yay. No: 49, İstanbul.
- 1969, "Dağ ve Orman. Köylerinin Ekonomik ve Sosyal Sorunları ve Çözüm Yolları" Dağ ve Orman Köylerinin Ekonomik, Sosyal Sorunları ve Çözüm Yolları, Seminer: V, Türkiye. Tabiatını Koruma Cemiyeti Yay. No: 12, s. 83-91, Ankara.
- 1969, **Türkiye Eğitim Haritası**. (1: 1. 150. 000 ölçekli). İ. Ü. Yay. No: 1459, Coğr. Enst. Yay. No:56, İstanbul
- 1971, "Kır Yerleşmeleri: Köy-Altı Şekilleri" Türkiye Coğrafi ve Sosyal Araştırmalar, s. 17-54, İstanbul.
- 1971, **Güneybatı Asya (Fiziki Ortam)**. İst. Üni. Yay. No: 1675, Coğr. Enst. Yay. No:65, İstanbul
- 1973, **Tabii Bölgeler**. İst. Üni. Yay. No: 1855, Coğr. Enst. Yay. No:73, İstanbul
- 1975, **Sıcak Kuşak**. İ. Ü. Coğr. Enst. Yay. No: 77, İstanbul.
- 1977, "Türkiye'nin Dağlık ve Ormanlık Bölgelerinin Ekonomik Problemleri" İ. Ü. Coğrafya Enstitüsü Der. S: 22, s. 43-52, İstanbul.
- 1978, **Türkiye'nin Kır Potansiyeli ve Sorunları**. İ. Ü. Yay. No: 2364, Coğr. Enst. Yay. No:96, İstanbul.
- 1980, "Kıbrıs Adasının Türk Federe Devleti Bölümünde Fiziki Ortam ve Potansiyeli" İ. Ü. Coğrafya Enstitüsü Der. S: 23, s. 181-197, İstanbul.
- 1980, "Türkiye'de Kır Yerleşmesinin Gelişimi ve Evrimi" İ. Ü. Coğr. Enst. Derg. Sayı: 23, s. 1-25, İstanbul.
- 1984, "Ekoloji Karşısında Geoekoloji" İ. Ü. Deniz Bilimleri ve Coğrafya Enstitüsü Bülten, C: 1, Sayı: 1, s. 59-67, İstanbul.
- 1984, "Türkiye Köylerinin Yapısal Özelliklerine Toplu Bir Bakış" İ. Ü. Deniz Bilimleri ve Coğrafya Enstitüsü Bülten, C: 1, S: 1, s. 23-40, İstanbul.
- 1985, "Ekosistemlerin Evrimi" İ. Ü. Deniz Bilimleri ve Coğrafya Enstitüsü Bülten, C: 2, Sayı: 2, s. 17-40, İstanbul.
- 1985, "Sırrı Erinc'e İthaf" İ. Ü. Deniz Bilimleri ve Coğrafya Enstitüsü Bülten, C: 2, Sayı: 2, s. 1, İstanbul.
- 1985, **Türkiye'de Relief Şekilleri ve Arazi Kullanımı**. İst. Üni. Deniz Bilimleri ve Coğrafya Enstitüsü Yay. No: 3, İstanbul
- 1986, "Araziden Yararlanmada Yeni Bir Yöntem Denemesi İçin Coğrafi Gerekçe" İ. Ü. Deniz Bilimleri ve Coğrafya Enstitüsü Bülteni, C: 2, Sayı: 3, s. 1-20, İstanbul.
- 1986, **Türkiye'de Yerleşmenin Evrimi**. İst. Üni. Deniz Bilimleri ve Coğrafya Enstitüsü Yay. No: 4, İstanbul
- 1987, **Doğal Bölgeler-Geoekoloji'nin İlkeleri**. (Genişletilmiş 2. Baskı), İst. Üni. Deniz Bilimleri ve Coğrafya Enstitüsü Yay. No: 5, İstanbul
- 1988, **Dünya Nüfus Dinamiği**. İ. Ü. Yay. 3501, Deniz Bilimleri ve Coğrafya Enstitüsü: 8, İstanbul.
- 1988, **Marmara Adaları [İç kapakta: Marmara Takım Adaları (Bugünkü Arazi Kullanım Potansiyeli)]**. (A. Kurter, K. A. Sungur S. Gözenç, B. Mater, F. Narlı, E. Gümüş ile). İ. Ü. Yay. No: 3471. Deniz Bil ve Coğr. Enst. Yay. No: 7. İstanbul.
- 1990, "Yeni Bir Geoeosistem İçinde Fırat Havzası" Fırat Havzası Coğrafya Semp. (14-15 Nisan 1986) Bildiriler, s. 295, Elazığ.
- 1991, "Türkiye'de Kentleşme Karşısında Kırın Yeni Düzeni ve İlkeleri" Atatürk Kültür Dil ve Tarih Yüksek Kurumu ve Ege Üniversitesi Edebiyat Fakültesi Coğrafya Meslek Haftası (20-24 Kasım 1991) Bildiri Özetleri, s. 58-59, Ankara.

- 1992, "Deniz Ekosisteminin Oluşumu ve Evrimi" İ. Ü. Deniz Bilimleri ve Coğrafya Enstitüsü Bülteni, Sayı: 9, s. 11-20, İstanbul.
- 1992, "Denizler" İ. Ü. Deniz Bilimleri ve Coğrafya Enstitüsü Bülteni, Sayı: 9, s. 227-243, İstanbul.



**Talip YÜCEL**  
(1921-2011)

Talip Yücel, 1921 yılında Kırşehir'de doğmuştur. Babasının görevi dolayısıyla eğitimine yurdun farklı yerlerinde devam etmiştir. İlköğretimini 1928 yılında Nizip'te başlamış, 1933 senesinde Marmaris'te tamamlamış, Ortaokula İstanbul Gazi Osman Paşa'da başlamış, 1936'da Merzifon'da tamamlamıştır. Liseyi, İstanbul Erkek Lisesinde okumuş ve 1939'da mezun olmuştur. 1938'de Ankara Hukuk Fakültesine kaydolmuş ancak daha sonra bırakıp Coğrafya Bölümüne geçmiştir. 1943 yılında Coğrafya Bölümünden mezun olmuştur. Herbert Louis'in ısrarı üzerine onun ilmi yardımcılığını kabul etmiş, Acıpayam Ovası ve Dalaman Çayının Jeomorfolojisi konulu doktora çalışmalarına başlamış, 1947 yılında Cemal Arif Alagöz'ün yanında tamamlayarak doktor unvanını almıştır. Teke Bölümü Orta Kısmı üzerine yaptığı mezii coğrafya çalışmasıyla 1952'de doçent olmuştur. 1957-58 yıllarında Londra'da araştırmalar yapmış, 1961 yılında profesörlüğe yükseltilmiştir.

1968-1986 dönemleri arasında öğretim üyeliğinin yanı sıra, Türk Kültürü Araştırma Enstitüsünün Genel Sekreterliğini de üstlenmiştir. 1986'da henüz yaş haddini doldurmadan emekliliğini isteyip İstanbul'a yerleşmiştir. Burada Marmara Üniversitesinden gelen talep üzerine 1986-1992 yılları arasında 6 yıl süre ile Eğitim Fakültesinde sözleşmeli profesör olarak lisans ve lisansüstü öğrencilerine dersler vermiştir. 30 Mayıs 2011 tarihinde Marmaris'te vefat etmiştir.

### **Yayınları**

- 1948, "Egeran, (Dr. Enver Necdet): Tektonique de la Turquie et relation entre les runites tectoniques et les gites metalliferes de la Turquie. Nancy, 1947" (Yayın Tanıtma), Ankara Üniversitesi DTCF Dergisi. Cilt VI, Say: 3, s: 208-212 Ankara.
- 1948, "Kasaba ve Elmalı Ovalarındaki Detritik Depoların Yaşına Dair" Türkiye Jeoloji Kurumu Bülteni, C: 1, S: 2, s. 14-24, Ankara.
- 1950, "Teke Yarımadası Arızalarının Seyrinde Gondwana'nın Muhtemel Etkisi" Ank. Üniv. DTCF Derg. , Cilt: VIII, S: 3, s. 381-385, Ankara.
- 1953, "İzmirde Eski Bir Kıyı Çizgisi" Ank. Üniv. DTCF Derg. , Cilt: XI, S: 2-3-4, s. 279-286, Ankara.
- 1955, "Fırat Nehrinin Rejimi Üzerine Bir Deneme" Ank. Üniv. DTCF Derg. , Cilt: XIII, S. 4, s. 95-111, Ankara.
- 1955, "Yukarı Kızılırmak Bölgesindeki Jipsli Depolar Üzerine Bazı Müşahadeler" Türk Coğr. Derg. S: 15-16, s. 105-114, İstanbul.
- 1958, "Akarsularımızın Rejimi ile İlgili Bazı Meseleler" Ank. Üniv. DTCF Derg. , Cilt: XVI, S. 3-4, s. 187-300, Ankara.

- 1958, "Kızılıрмаğın Rejimi ve Hirfanlı Barajı" Ank. Üniv. DTCF Derg. , Cilt: XVI, S: 1-2, s. 109-141, Ankara.
- 1958, "Teke Yöresinin Orta Bölümünün Mevzii Coğrafyası" Ank. Üniv. DTCF Derg. , Cilt: XVI, S. 1-2, s. 143-204, Ankara.
- 1960, **Asya Coğrafyası**. Cilt. I. Balkanoğlu Matbaası. Ankara.
- 1960, "Demiryollarımızın İstasyon Nüfusuna Etkisi" Türk Coğr. Derg. S: 20, s. 143-148, İstanbul.
- 1960, "Türkiye'de Şehirleşme Hareketleri ve Şehirler" Türk Coğr. Derg. S: 20, s. 23-35, İstanbul.
- 1961, "Boğazlayan Çevresinde Bazı Gözlemler" İst. Üni. Coğr. Enst. Derg. S: 12, s. 123-126, İstanbul.
- 1961, "İç Anadolu Yağışlarının Temevvüç ve Temayülleri" Ank. Üniv. DTCF Derg. , Cilt: XIX, S: 1-2, s. 67-87, Ankara.
- 1961, "Türkiye Şehirleşme Hareketleri" Türk Coğr. Derg. S: 21, s. 31-44, İstanbul.
- 1961, "Uzun Süre Gelişmeyen Kasabalarımız" Coğrafya Haberleri, S: 4, s. 8, Ankara.
- 1961, "Ankara - Etimusgut Arasındaki "İstanbul Boğazı"na Dair" Coğrafya Haberleri, S: 4, s. 9-10, Ankara.
- 1964, **Avrupa'nın Ekonomik Yapısı**. Ajans Türk Matbaası. Ankara. (Bu eserin 224'üncü sayfadan sonraki kısmı basılamamıştır. )
- 1964, "Avrupa'nın Sanayi İnkılâbından Önceki Çehresi ve Sanayi İnkılâbı" Türk Coğr. Derg. S: 22-23, s. 49-64, Ankara.
- 1965, **Asya'nın Beşeri ve İktisadi Coğrafyası**. Eroğlu Matbaası, Ankara.
- 1966, "İmroz'da Coğrafya Gözlemleri" Ank. Üniv. DTCF Coğr. Arşt. Derg. , S: 1, s. 65-108, Ankara.
- 1968, "Şeker Pancarının Yetiştirilmesi" Pancar, C: 18, S: 194, s. 14-15, 32.
- 1969, "Milli Menfaatlarımız Bakımından Nüfus Siyasetimiz" Türk Kültürü, S: 80, s. 546-553, Ankara.
- 1971, "Çayören Barajı" Pancar, C: 20, S: 226, s. 24-25.
- 1971, "Toprak Reformu Hakkında Coğrafi Düşünceler" Türk Kültürü, S: 107, s. 886-899, Ankara.
- 1972, "Toprak Reformu Hakkında Coğrafi Düşünceler" Atatürk Üni. Edb. Fak. Araştırma Dergisi, S: 5, s. 119-132, Erzurum.
- 1973, "Türkiye'nin Sanayileşmesi ve Bu Sanayileşmenin Yaratdığı Meseleler" Türk Kültürünü Araştırma Enstitüsü Cumhuriyetin 50. Yılına Armağan, s. 71-80, Ankara.
- 1975, "Türkiye'de Endüstrinin Dağılışı Meselesi" Türk Dünyası Araştırmaları, S: XI-XIV, s. 5-9, Ankara.
- 1976, "Suriye-İrak'ta Türk Bölgeleri ve Kıbrıs Coğrafyası" Türk Kültürünü Araştırma Enstitüsü Yay. Seri: A5, s. 105-112, Ankara.
- 1976, "Güney Azerbaycan Türkleri" Türk Dünyası El Kitabı II, Türk Kültürünü Araştırma Enstitüsü Yay. Seri: A5, s. 1111-1113, Ankara.
- 1976, "Türkiye'nin İktisadi Coğrafyası" Türk Kültürünü Araştırma Enstitüsü Yay. Seri: A5, s. 1335-1360, Ankara.
- 1978, "12 Ağustos-7 Eylül 1977 Tarihleri Arasında Atina'da Toplanmış Olan BM Coğrafi İsimlerinin Standardizasyonu III Konferansı" Türk Kültürü, S: 183, s. 129-144, Ankara.
- 1979, **Ege Denizi Türkiye ile Komşu Ege Adaları**. (S. Erinç ile) Türk Kültürünü Araştırma Enstitüsü Yay. No: 50, Seri VII, Sayı A3, Ankara.
- 1984, "Coğrafi Yeri ve Mevkii İtibariyle Türkiye" Türk Kültürü Araştırmaları, Yıl: XXII, S: 1-2, s. 11-19, Ankara.

## Türkiye Coğrafyacı Biyografileri

---

- 1987, "Batı Türkistan Coğrafyasına Toplu Bakış" Türk Kültürü, S: 294, s. 615-624, Ankara.
- 1987, **Türkiye Coğrafyası**. Türk Kültürünü Araştırma Enstitüsü Yay. No: 68, Seri. VII, Ankara.
- 1988, "Güney Azerbaycan" (A. Caferoğlu ile) Belgelerle Türk Tarihi, S: 35, s. 45-51,
- 1988, **Ege Denizi ve Türkiye ile Komşu Ege Adaları**. (S. Erinç ile) (II. Baskı), Türk Kültürü Arşt. Enst. Yay: 50, Seri VII, Sayı A3, Ankara.
- 1988, "Batı Karadeniz Bölgesinin Başlıca Topoğrafik Elemanları" Ank. Üniv. DTCTF Coğr. Arşt. Derg. , S: 11, s. 1-7, Ankara.
- 1988, "Türkiye'de Kır Yerleşme Tipleri" Türk Kültürü Araştırmaları, Yıl: XXVI/1, s. 61-69, Ankara.
- 1990, "Bir Coğrafyacı Gözüyle Elbistan - Palu Oluşu" Fırat Üni. Coğrafya Sempozyumu (14-15 Nisan 1986), s. 299-305, Elazığ.
- 1990, "Türkiye'de Zeytinliklerin Dağılışı" Atatürk Kültür Dil ve Tarih Yüksek Kurumr, Coğrafya Araştırmaları Dergisi, S: 2, s. 1-10, Ankara.
- 1994, "Coğrafya Âlimi Prof. Dr. Cemal Arif Alagöz'ün Ardından" Türk Kültürü, Yıl: XXXII, S: 372, s. 206-209, Ankara.
- 1995, "Türkiye'de Kır Yerleşmeleri ve Tipleri Üzerine Yeni Görüşler" Türk Dünyası Araştırmaları, Yıl: XXXI, S: 1-2, s. 447-469, Ankara.







### **Sehavet MERSİNOĞLU** (1922-2014)

Sehavet Hatice (Erişkin) Mersinoğlu, Temmuz 1922'de İstanbul-Üsküdar'da doğmuştur. 1933'te Beylerbeyi İlkokulu'ndan, 1936'da İnönü Kız Lisesi'nden mezun olan Mersinoğlu, önce İstanbul Üniversitesi Coğrafya Enstitüsünden (1944), daha sonra da Güzel Sanatlar Akademisi Resim Şubesi'nden (1947) mezun oldu. 1945-1947 arasında İstanbul Üniversitesi Jeoloji Enstitüsü'nde asistanlık yaparak akademik kariyerine başlayan Sehavet Mersinoğlu, resim ve jeoloji alanlarındaki bilgi ve yeteneklerinden ötürü, dünyaca ünlü kartograf Arthur Robinson'un öğrencisi olarak Wisconsin Üniversitesi'nde yüksek lisans yapmıştır. 1950'de yüksek lisans derecesini almış ve ardından Maden Tetkik Arama Enstitüsü'nde (MTA) çalışmıştır. A. Robinson'un tavsiyesi üzerine 1952-1954 yılları arasında, Birleşmiş Milletler Genel Merkezi'nde çalışmış ve burada görev yapan ilk kadın kartograf olmuştur. Bunun yanında, 1954-1967 yılları arasında, her hafta Ankara'dan İstanbul'a giderek İstanbul Üniversitesi Jeoloji Kürsüsü'nde tersim adlı kartografya dersini de vermiştir. 1966, 1970 ve 1975 yıllarında Chicago'da bulunan Mersinoğlu, buradaki Rand McNally şirketinde "kartograf" olarak çalışmıştır ve bu dönemde harita ve atlas hazırlamanın yanı sıra, kütüphanecilik ve harita basımı konularında da en son teknikleri öğrenmiş, bu arada, Türkiye'nin baz haritasını oluşturmuştur. 1968 MTA bünyesinde açılan Doğa Tarihi Müzesi'nin kurucusu olan Mersinoğlu, kartografya alanındaki bilgilerini derinleştirmek için çeşitli seminer ve kongrelere katılmak üzere; Sovyetler Birliği, ABD ve birçok Avrupa ülkesini ziyaret etmiştir. 1980'deki emekliliğinden sonra da Birleşmiş Milletler bünyesinde farklı görevlerle çalışmalarına devam etmiştir. Türkiye'nin kartografya tarihine ışık tutacak çalışmalar yapan Mersinoğlu'nun tüm arşivi ve kitapları ailesi tarafından İTÜ'ye bağışlanmıştır. 15 Ağustos 2014'te 92 yaşında İzmir'de vefat etmiştir.

#### ***Yayınları***

1973, **Yerbilimleri Kartografyası**, MTA Yay. Eğitim Serisi No:12, ANKARA.





**Mecdi EMİROĞLU**  
(1923-1994)

Mecdi Emiroğlu, 26 Eylül 1923 tarihinde, İstanbul Üsküdar'da doğmuştur. İlk ve orta öğrenimini çeşitli illerde, bir kısmını da yabancı ülkelerde yapmıştır. 1943-1944 yılında Haydarpaşa Lisesinden mezun olmuştur. Yüksek öğrenimine 1945'te Ankara Üniversitesi Dil ve Tarih-Coğrafya Fakültesi Coğrafya Enstitüsünde başlamış ve 1950'de Beşeri ve Ekonomik Coğrafya Kürsüsünden mezun olmuştur.

1950-1952 arasında askerlik hizmetinden sonra 1952'de Harita Uzmanı unvanıyla Tapu ve Kadastro Genel Müdürlüğünde görev almıştır. Burada aynı zamanda Tapu ve Kadastro Meslek Lisesi'nde coğrafya ve topografya dersleri öğretmenliğinin yanısıra bu okulun müdür yardımcılığı görevini de sürdürmüştür. 1960 yılı sonunda Ankara Üniversitesi Dil ve Tarih-Coğrafya Fakültesi Coğrafya Bölümünün Beşeri ve İktisadi Coğrafya Kürsüsünde asistan olarak göreve başlayan Emiroğlu, 1961 yılında, Danyal Bediz danışmanlığında hazırladığı, Türkiye Zirai Topraklarının Nüfusa ve İskâna Tesirleri konulu teziyle doktor unvanını almıştır. 12 Mart 1969 tarihinde Akçakoca'da Nüfus, Yerleşme ve Ekonomik Faaliyetler başlıklı tezi ile doçent olmuştur. 23 Eylül 1977 tarihinde Bolu'da Yaylalar ve Yaylacılık konulu takdim tezi ile profesörlüğe yükseltilmiştir. 1978 yılında Beşeri ve İktisadi Coğrafya Anabilim dalı başkanlığına atanmış, emekli olduğu 1990 yılına kadar bu görevi sürdürmüştür. Emiroğlu, 28 Haziran 1994 tarihinde İzmir Seferihisar'da vefat etmiştir.

### **Yayınları**

- 1954, "Pakistan Seyahat Notları" Mesleki ve Teknik Öğretim Dergisi, S: 18-19, s. 18-22, Ankara.
- 1956, "Nüfusumuz" İdare Dergisi, S: 233-236, s. 56-70, Ankara.
- 1956, "Şehirleşme" İdare Dergisi, Yıl: 27, S: 239, s. 56-70, Ankara.
- 1961, "Ankara Süt İstihlakine Coğrafi Bir Bakış" Ank. Üniv. DTCF Derg. , C: XIX, S: 1-2, s. 17-30, Ankara.
- 1961, "Artan Nüfusumuz Karşısında Hayvancılığımızın Önemi" Türk Coğr. Derg. S: 21, s. 75-96, İstanbul.
- 1961, "Zirai Reform ve Toprak Mülkiyetinin Tesbiti" Coğrafya Haberleri, S: 4, s. 5-7, Ankara.
- 1962, "Köylerden Şehirlere Akın ve Sebepleri" İller ve Belediyeler Derg. Yıl: 18, S: 194, s. 493-496, Ankara.
- 1962, "Köylerden Şehirlere Akın ve Sebepleri" İller ve Belediyeler Derg. Yıl: 19, S: 195, s. 14-18, Ankara.

- 1962, "Şehirleşmede Endüstrinin Rolü" İller ve Belediyeler Derg. Yıl: 19,S: 196, s. 65-68, Ankara.
- 1962, "Şehirlerimiz ve Başlıca Özellikleri" İller ve Belediyeler Derg. Yıl: 19, S: 198, s. 155-159, Ankara.
- 1962, "Turizm ve Şehirlerimiz" İller ve Belediyeler Derg. Yıl: 19, S: 199, s. 193-197, Ankara.
- 1962, "Büyük Şehirlerimizde Mesken Problemleri" İller ve Belediyeler Derg. Yıl: 19, S: 200, s. 244-248, Ankara.
- 1962, "Yurt Beslenmesi Bakımından Hayvancılığın Memleket Şartları İçinde Geleceği Alınması Gereken Tedbirler" TOBB Türkiye Hayv. Kalk. semineri. s. 37-40, Ankara.
- 1962, "Fazla Nüfuslanma ve Türkiye" İller ve Belediyeler Derg. Yıl: 19, S: 202, s. 357-362, Ankara.
- 1962, "Şehirlerimizin Gelecekteki Beslenmeleri ve Gıda Rejimimiz" İller ve Belediyeler Derg. Yıl: 19, S: 203, s. 424-428, Ankara.
- 1963, "Bolu'da Nüfus Hareketleri" Çele Dergisi S: 2, s. 2-3, Bolu.
- 1963, "Bolu'nun Gelişme İmkânları" Çele Dergisi, S: 3, s. 4-6, Bolu.
- 1963, "Turizm ve Bolu" Çele Dergisi, S: 8, s. 8-10, Ankara.
- 1963, "Bolu'nun Tarımsal İmkânları" Çele Dergisi, S: 9, s. 16-18, Ankara.
- 1963, "Köylerimizin Ekonomik Yapıları ve Kalkınmamıza Etkileri" Türk ve İktisat Gazetesi, C: 10, S: 525, s. 5, Ankara.
- 1963, "Demir-Çelik Endüstrimiz ve Ereğli" İller ve Belediyeler Derg. Yıl: 19, S: 205, s. 512-517, Ankara.
- 1963, "Şehir Nüfusumuzun Artması Karşısında Su Ürünlerimizin Önemi" İller ve Belediyeler Derg. S: 208, s. 65-70, Ankara.
- 1963, "Dünya Açlıkla Mücadele Kampanyası ve Türkiye" İller ve Belediyeler Derg. Yıl: 19, S: 208, s. 175-178, Ankara.
- 1963, "Şehirlerde Deniz Suyundan Faydalanmak İçin Yapılan Yeni Çalışmalar" İller ve Belediyeler Derg. Yıl: 19, S: 212, s. 175-178, Ankara.
- 1964, "Bolu ve Ulaşım" Çele Derg. S: 11, s. 6-9, Ankara.
- 1964, "Bolu'nun Ormanıçı Köyleri" Çele Derg. S: 12, s. 4-6, Ankara.
- 1964, "Bolu'nun Coğrafi Özellikleri" Çele Derg. S: 13, s. 4-6, Ankara.
- 1964, "Bolu'nun Coğrafi Özellikleri II" Çele Derg. S: 14, s. 4-6, Ankara.
- 1964, "Bolu'nun Coğrafi Özellikleri III" Çele Derg. S: 15, s. 7-10, Ankara.
- 1964, "Bolu'nun Coğrafi Özellikleri VI" Çele Derg. S: 16, s. 4-7, Ankara.
- 1964, "Şehirlerimizin Dış Ticaretimize Etkileri" İller ve Belediyeler Derg. Yıl: 20, S: 219, s. 11-15, Ankara.
- 1964, "Tarımsal Reform ve Şehirlerimiz" İller ve Belediyeler Derg. Yıl: 20, S: 227, s. 459-463, Ankara.
- 1964, "Şehirlerimizin Coğrafi Bölgelere Göre Dağılışı ve Yoğunlukları" İller ve Belediyeler Derg. Yıl: 20, S: 222, s. 152-155, Ankara.
- 1964, "İş Gücü İhracı ve Şehirlerimiz" İller ve Belediyeler Derg. Yıl: 20, S: 229, s. 559-564, Ankara.
- 1964, "Zonguldak ve Batı Karadeniz Bölümünde Nüfus Hareketleri" Türk Coğr. Derg. S: 22-23, s. 149-168, Ankara.
- 1964, "Türkiye'nin Beslenme Problemi ve Buğday Üretimi" Ank. Üniv. DTCF Derg. C: XXII S: 1-2, s. 1-16, Ankara.
- 1965, "Bolu Köyleri" Çele Dergisi, S: 27, s. 4-7, Ankara.
- 1965, "Son Sayımlar ve Bolu Nüfusu" Çele Dergisi, S: 32, s. 4-9, Ankara.
- 1966, "Meyve-Sebze Üretimi ve Şehirlerimiz" İller ve Belediyeler Derg. Yıl: 22, S: 253, s. 511-130

- 515, Ankara.
- 1966, "Zonguldak'ta Endüstri ve İşgücü Münasebetleri" Ank. Üniv. DTCF Coğr. Arşt. Derg. , S: 1, s. 201-224, Ankara.
- 1966, "Bolu'nun Orman Köylüleri" Kalkınan Köylü Dergisi, S: 13, s. 10-11, Ankara.
- 1967, "Son Sayımlar ve Büyük Şehirlerimizdeki Nüfus Artışı" İller ve Belediyeler Derg. Yıl: 22, S: 255, s. 27-31, Ankara.
- 1968, "Ankara Şehrinde Hava Kirlenmesini Artıran Doğal Faktörler" Türk Coğr. Derg. S: 24-25, s. 172-195, Ankara.
- 1968, "Bartın'da Nüfus ve Ekonomik Faaliyetler" Ank. Üniv. Dil ve Tarih-Coğrafya Fakültesi Fakülte Dergisi, Cilt: XXIII, S: 3-4, s. 135-168, Ankara.
- 1968, "Sakarya'nın Zirai Durumu", Sosyoloji Konferansları 8. Kitap, s. 1-48, İstanbul Üniversitesi Yay. No: 1393, İktisat Fak. Neş: 239, İstanbul.
- 1968, "Batı Karadeniz Bölümünde Denizin Ekonomik Değeri Kısıtlayan Faktörler" Ank. Üniv. DTCF Coğr. Arşt. Derg. , S: 2, s. 251-283, Ankara.
- 1969, **Sakaryanın Zirai Durumu**. Sakarya Sosyal Araştırma Merkezi Seri: B, No: 9-10, İstanbul.
- 1970, **Akçakoca'da Nüfus Yerleşme ve Ekonomik Faaliyetler**. Ank. Üniv. DTCF Yay. No:192, Ankara.
- 1970, "Dünya Nüfus Yılı ve Türkiye Nüfusu" Ank. Üniv. DTCF Derg. C: XXVIII, S: 3-4, s. 248-259, Ankara.
- 1971, "Coğrafi Bölgelere Göre Kırsal Yerleşmelerin Yüzölçümü, Parsel Sayısı ve Genişlikleri ile İlgili Bir Araştırma" Ank. Üniv. DTCF Coğr. Arşt. Derg. S: 3-4, s. 109-138, Ankara.
- 1972, "Türkiye Orman-İçi Kırsal Yerleşmeleri ve Bolu Örneği" Ank. Üniv. DTCF Coğr. Arşt. Derg. S: 5-6, s. 139-172, Ankara.
- 1974, "Türkiye Orman-İçi Kırsal Yerleşmeleri ve Bolu Örneği" Türkiye Orman Mühendisliği V. Teknik Kongresi (Düzenli Ormancılık Yönünden Orman-Köy İlişkileri) Kongre Kitabı, s. 1-11, Ankara.
- 1974, "Erzurum Kır Yerleşmelerinin Ortalama Yüzölçümleri, Parsel Sayıları ve Büyüklükleri ile İlgili Bir Araştırma" Ank. Üniv. DTCF Derg. C: XXVIII, S: 1-2, s. 156-195, Ankara.
- 1975, "İhlara Vadisi Turizm Coğrafyası Açısından Bir İnceleme" Ank. Üniv. DTCF Coğr. Arşt. Derg. S: 7, s. 45-108, Ankara.
- 1975, "Türkiye Coğrafi Bölgelerine Göre Şehir Yerleşmeleri ve Şehirli Nüfus" Ank. Üniv. DTCF Coğr. Arşt. Derg. , S: 7, s. 125-157, Ankara.
- 1976, "Çevre Kirlenmesi Sorunu" DTCF 50 Yıl Konferansları, s. 57-66, Ankara Üniversitesi Dil ve Tarih-Coğrafya Fakültesi Yayın No: 257, Ankara.
- 1977, **Bolu'da Yaylalar ve Yaylacılık**. Ank. Üniv. DTCF Yay. No:272, Ankara.
- 1977, "Bolu'da Geçici Bir Yerleşme Tipi "Güzle"" Ank. Üniv. DTCF Coğr. Arşt. Derg. S: 8, s. 97-120, Ankara.
- 1978, "Çevre Sorunları Açısından Yaylacılık-Vejetasyon İlişkileri" Çevre Sorunları-Vejetasyon Semp. (27-29 Kasım 1978). TÜBİTAK Yay. No: 423, s. 75-80, Ankara.
- 1980, "Danyal Bediz'in Yaşam Öyküsü" Ank. Üniv. DTCF Coğr. Arşt. Derg. S: 9, s. 1-4, Ankara.
- 1981, "Türkiye'de Son Sayımlar ve Kentleşme Olayının Boyutları" Ank. Üniv. DTCF Coğr. Arşt. Derg. S: 10, s. 43-82, Ankara.
- 1981, **Korunması Gereken Örnek Bir Kentimiz Safranbolu**. Ank. Üniv. DTCF Yay. No: 297, Ankara.
- 1982, "Türkiye'de Kentleşme Olgusu ve Bu Olgunun Trafik Düzenlemesine Etkileri" Ank. Üniv. DTCF Derg. C: XXX, S: 1-2, s. 51-57, Ankara.
- 1982, "Türkiye'nin Orman İçi Kırsal Yerleşmeleri" Ank. Üniv. DTCF Atatürk'ün 100. Doğum

- Yılına Armağan Dergisi, s. 331-371, Ankara.
- 1984, "Bolu Yöresi Yer Adları" Türk Yer Adları Sempozyumu (11-13 Eylül 1984), Bildiriler Kitabı, s. 181-200, Ankara.
- 1987, "Türkiye'nin Su Ürünleri Üretimi" Ank. Üniv. DTCF Derg. C: XXXI, S: 1-2, s. 75-146, Ankara.
- 1988, "Türkiye'de Yaşlı Nüfusun Artışı ve Coğrafi Dağılım Özellikleri" Ank. Üniv. DTCF Coğr. Arşt. Derg. , S: 11, s. 25-49, Ankara.
- 1988, "Urla Yarımadasında Nüfusun Gelişmesi" Ank. Üniv. DTCF Derg. C: XXXII, S: 1-2, s. 237-265, Ankara.
- 1990, "Urla Yarımadasında Kırsal Yerleşmeler" Atatürk Kültür Dil ve Tarih Yüksek Kurumu, Coğrafya Araştırmaları Dergisi, S: 2, s. 227-256, Ankara.
- 1990, "Elazığ İlinin Nüfus Özellikleri" Fırat Üniversitesi Coğrafya Sempozyumu (14-15 Nisan 1986), s. 63-86, Elazığ.
- 1991, "Coğrafi Açından Türkiye'nin Trafik Sorunları" Atatürk Kültür Dil ve Tarih Yüksek Kurumu ve Ege Üniv. Coğrafya Meslek Haftası (20-24 Kasım 1991), Bildiri Özetleri, s. 20-21, Ankara.



**M. Tefik TARKAN**  
(1923-1984)

Mehmet Tefik Tarkan, 1923'te Sivas'da doğmuş, ilk ve orta öğrenimini burada tamamlamıştır. 1946'da Yüksek Öğretmen Okulundan mezun olduktan sonra Ordu, Trabzon, Sivas, Rize, Tokat ve Kayseri liselerinde öğretmen ve müdür olarak çalışmıştır. 1961'de Atatürk Üniversitesinde göreve başlamış, 1963'de Besim Darkot yanında Doğu Karadeniz Kıyısının Landşaft Şeritleri konulu çalışmasıyla doktor unvanını almıştır. 1968'de doçent, 1975'de de profesör olmuştur. Atatürk Üniversitesi Edebiyat Fakültesi Coğrafya Bölümünün kurucusu ve ilk bölüm başkanı olan Mehmet Tefik Tarkan; 1976'da Ege Üniversitesi Balıkesir Meslek Yüksek Okulu Müdürlüğü'ne atanmıştır. Bu yüksek okul; 1978'de İzmir-İnciraltı'ndaki binasına taşınmış ve 1979'da Ege Üniversitesi Mühendislik Fakültesi ile birleştirilerek, varlığına son verilince Prof. Tarkan, bu fakültenin öğretim üyeliği ve dekan yardımcılığına getirilmiştir. Bu kurum 1982 yılında da Dokuz Eylül Üniversitesine dönüştürülünce Tarkan, bu fakültenin Jeoloji Mühendisliği Bölümü öğretim üyesi olarak görev yapmıştır. Tarkan 1984 yılı Temmuzunda vefat etmiştir.

### ***Yayınları***

- 1970, "Çoruh Vadisinin İskân Özellikleri" Atatürk Üniversitesi, Edebiyat Fakültesi, Araştırma Dergisi, Sayı: 1, s. 115-123, Erzurum.
- 1971, "1970 Dokuzuncu Nüfus Sayımı ve Sonuçları" Atatürk Üniv. Edebiyat Fakültesi Araştırma Der. S: 2, s. 95-112, Erzurum.
- 1971, "Yukarı Kelkit ve Çoruh Havzası (Doğal ve Beşeri Coğrafya Etüdü)" Atatürk Üniversitesi, Edebiyat Fakültesi, Araştırma Dergisi, Sayı: 2, s. 113-169, Erzurum.
- 1971, **Kıbrıs Adasında Tabii-Beşeri ve Ekonomik Coğrafya Bakımından Bir Araştırma.** Atatürk Üniv. Yay. No: 131, Erzurum.
- 1972, "Yukarı Kelkit ve Çoruh Havzası (Doğal ve Beşeri Coğrafya Etüdü)-II" Atatürk Üniversitesi, Edebiyat Fakültesi, Araştırma Dergisi, Sayı: 4, s. 71-109, Erzurum.
- 1972, "Malazgirt İlçesinde Beşeri Coğrafya Araştırması" Atatürk Üniv. Edebiyat Fakültesi, Araştırma Der. S: 4, s. 111-120, Erzurum.
- 1973, **Orta ve Aşağı Çoruh Havzası, Beşeri ve İktisadi Coğrafya Bakımından Bir Bölge Araştırması.** Atatürk Üniv. Edb. Fak. Yay. No: 37, Erzurum.
- 1973, **Rize-Hopa Yöresi Coğrafi Etüdü.** Atatürk Üniv. Edb. Fak. Yay. No: 35, Erzurum.
- 1973, **Türkiye'de Çay Ziraati ve Endüstrisi.** Atatürk Üniv. Edb. Fak. Yay. No: 41, Erzurum.
- 1973, **Zirai Klimatoloji.** Atatürk Üniv. Edb. Fak. Yay. No: 48, Erzurum.
- 1974, "Ana Çizgileriyle Doğu Anadolu Bölgesi" 50. Yıl Armağanı Erzurum ve Çevresi, Cilt: 1, s. 7-22, Erzurum.



- 1974, "Bayburt'un Ekonomik Olanakları ve Bu Olanakların Kalkınma Alanındaki Önem Dereceleri" Atatürk Üniversitesi, Edebiyat Fakültesi, Araştırma Dergisi, Sayı: 5, s. 83-88, Erzurum.
- 1974, "Malazgirt'in Jeomorfolojik ve Doğal Koşulları" Atatürk Üniv. Edebiyat Fakültesi, Araştırma Der, Sayı: 5, s. 89-110, Erzurum.
- 1975, **Kıbrıs (Genel Çizgileriyle)**. Atatürk Üniv. Edb. Fak. Yay. No: 77, Ankara.
- 1976, "Doğu Karadeniz Bölümünün Nüfus ve Yerleşme Özelliklerinin Ana Çizgileri" Atatürk Üniversitesi, Edebiyat Fakültesi, Araştırma Dergisi, Sayı: 7, s. 203-218, Erzurum.
- 1976, "Ege Denizi Kıyıları ve Kıta Sahaneliği Sorunları" Atatürk Üniv. Edebiyat Fakültesi, Araştırma Der, Sayı: 7, s. 219-234, Erzurum.



### **Muzaffer BENER**

(1924-1976)

Muzaffer Bener, 1924 yılında Kayseri'de doğmuştur. Orta öğrenimini İstanbul Erkek Lisesinde tamamlamıştır. 1956 yılında İstanbul Üniversitesi Coğrafya Enstitüsünde lisans öğrenimine başlamış, Susurluk Havzasının Hidrolik Bilançosu konulu bir fiziki coğrafya etüdü hazırlayarak 1960 yılında mezun olmuştur. Aynı yıl Fiziki Coğrafya Kürsüsü asistanlığına atanmıştır. Sırrı Erinç'in yanında hazırladığı Göksu Vadisi ve Taşeli Paltolarında Karst adlı çalışmasıyla 1965 yılında doktor unvanını kazanmıştır. 1970 yılında Antalya-Gazipaşa Kıyı Kesiminde Yalıtışı Oluşumu konulu çalışma ile doçent olmuştur. Profesörlük için hazırlamaya başladığı, Türkiye'nin Muhtelif Bölgelerinde Vejetasyon Dönemi, adlı araştırmasını tamamlamadan 15 Nisan 1976'da vefat etmiştir.

#### **Yayınları**

- 1961, "Gerede Civarında Akarsu Şebekesi" (S. Erinç ve T. Bilgin ile), İ. Ü. Coğr. Enst. Derg. , 12, s. 90-99, İstanbul.
- 1961, "Türkiye'de Uzun Süreli İki Yağış Rasadı: İstanbul ve Tarsus" (S. Erinç ile), İ. Ü. Coğr. Enst. Derg. , Sayı: 12, s. 100-116, İstanbul.
- 1961, "İlgaz Üzerinde Periglasyal Şekiller" (S. Erinç ve T. Bilgin ile), İ. Ü. Coğr. Enst. Derg. , Sayı: 12, s. 151-160, İstanbul.
- 1961, "Melen Boğazı" (S. Erinç ve T. Bilgin ile), İ. Ü. Coğr. Enst. Derg. Sayı: 12, s. 161-165, İstanbul.
- 1961, "Çağa Depresyonu ve Boğazı" (S. Erinç ve T. Bilgin ile), İ. Ü. Coğr. Enst. Derg. , Sayı: 12, s. 170-173, İstanbul.
- 1961, "Abant Gölünün Menşei Hakkında" (S. Erinç ve T. Bilgin ile), İ. Ü. Coğr. Enst. Derg. , Sayı: 12, s. 184-187, İstanbul.
- 1962, "Introductory Notes on the Geomorphology of İstanbul and its Immediate Surroundings" (A. Kurter ile), İ. Ü. Geo. Inst. Review, Sayı: 8, s. 131-143, İstanbul.
- 1962, "Gerede Civarında Akarsu Şebekesi" (T. Bilgin ile), İ. Ü. Coğr. Enst. Derg. , Sayı: 12, s. 90-99, İstanbul.
- 1963, "İstanbul ve Yakın Çevresinin Jeomorfolojisine Ait İlk Not" (A. Kurter ile), İ. Ü. Coğr. Enst. Derg. , Sayı: 13, s. 144-158, İstanbul.
- 1963, "Türkiye'de Toprakaltı Suhunetleri" (S. Erinç ile), İ. Ü. Coğr. Enst. Derg. Sayı: 13, s. 14-35, İstanbul.
- 1967, "Göksu Deltası" İ. Ü. Coğr. Enst. Derg. Sayı: 16, s. 86-100, İstanbul.
- 1970, **28 Mart 1970 Gediz Depremi Tatbiki Jeomorfolojik Etüd.** (S. Erinç, T. Bilgin, K. Sungur, S. Erer ve K. Göçmen ile), İ. Ü. Edebiyat Fak. Yay. No: 1520, Coğrafya Enst. Yay. No: 60, İstanbul.
- 1971, **12 Mayıs 1971 Burdur Depremi, Tatbiki Jeomorfolojik Etüd.** (S. Erinç, S. Erer ve K.

Göçmen ile), İ. Ü. Coğr. Enst. Yay. No: 66, İstanbul.

1974, **Antalya-Gazipaşa Kıyı Kesiminde Yalıtışı Oluşumu**. İ. Ü. Coğr. Enst. Yay. No: 75, İstanbul.



**Hilmi BALCI**  
(1924-1991)

Hilmi Balcı, 1924'te Bursa, Orhangazi, Gemiç köyünde doğmuştur. 1952'de Orhangazi köylerinden şehirlere geçiş ve sebepleri adlı tezi ile İstanbul Üniversitesi Coğrafya Enstitüsünden mezun olmuştur. Ardından 1961'de Besim Darkot'un danışmanlığında Türkiye'de Karayolu Problemi adlı tezi ile de doktorasını tamamlamıştır. Karayolları Genel Müdürlüğünde 28 yıl güzergâh araştırmaları yapmıştır. Görevi süresince üçü uygulamalı jeomorfoloji örneği niteliğinde, diğeri Türkiye jeomorfolojisi konulu dört kitap yazmıştır. Bu kurumdan Jeolojik Hizmetler Fen Heyeti Müdürü olarak emekli olmuştur. 1991 yılında vefat etmiştir.

### **Yayınları**

- 1962, **Karayolu Faaliyetlerinin Türkiye'deki Fiziki Coğrafya Şartları**. Yenidesen Matbaası,  
1962, **Taban Etüdü ve Malzeme Araştırması**. (İbrahim Bulut ile), Bayındırlık Bakanlığı  
Karayolları. Gen. Müd. Yay. No: 105, Ankara. ss.153  
1962, "Muğla-Fethiye Yolu Yeni Güzergâhında Köyceğiz Gölü Kesimi Morfolojik Etüdü"  
Karayolları Bülteni, C: 2, s. 7, s. 195-207. Ankara.  
1964, "Yolboyu Heyelanları" Karayolları Bülteni, C: 13, s. 169, s. 2-4. Ankara.  
1967, **Arazi Etüdüleri**. (İbrahim Bulut, E. Apak ve A.Ülkü ile), Bayındırlık Bakanlığı Karayolları.  
Gen. Müd. Yay. No: 145, Ankara.  
1969, "Türkiye İkliminin Seçilmiş Erozyon Konularındaki Etkenlik Derecesi" Karayolları  
Bülteni, C: 9, s. 37, s. 212-218. Ankara.  
1970, "Silifke-Mut Yolu <Km. 22+500-36+000 Arası> Elverişlilik Etüdü" Karayolları Bülteni,  
C: 10, s. 40, s. 267-286. Ankara.  
1977, "Fotograf Çekim Tekniği" Karayolları Bülteni, C: 26, s. 323, s. 5-6. Ankara.  
1977, "Fotograf Çekim Tekniği" Karayolları Bülteni, C: 26, s. 324, s. 28-33. Ankara.  
1977, "Fotograf Çekim Tekniği" Karayolları Bülteni, C: 26, s. 325-327, s. 24-31. Ankara.  
1977, "Fotograf Çekim Tekniği" Karayolları Bülteni, C: 26, s. 328, s. 8-16. Ankara.  
1977, "Fotograf Çekim Tekniği" Karayolları Bülteni, C: 26, s. 329, s. 23-30. Ankara.  
1977, "Fotograf Çekim Tekniği" Karayolları Bülteni, C: 26, s. 330, s. 23-33. Ankara.  
1977, "Fotograf Çekim Tekniği" Karayolları Bülteni, C: 26, s. 331, s. 23-33. Ankara.  
1977, "Fotograf Çekim Tekniği" Karayolları Bülteni, C: 26, s. 332-333, s. 11-17. Ankara.  
1978, "Fotograf Çekim Tekniği" Karayolları Bülteni, C: 27, s. 334, s. 7-13. Ankara.  
1978, "Fotograf Çekim Tekniği" Karayolları Bülteni, C: 27, s. 336, s. 4-12. Ankara.  
1987, **Az Yapraklı Zamanlar**. İstanbul.





**Oğuz EROL**  
(1926-2014)

Abdülkerim Oğuz Erol, 1926 yılında Bursa'da doğmuştur. İlk ve ortaokul eğitimini İstanbul'da, Lise eğitimini Ankara'da tamamlayan Erol, 1947 yılında Ankara Üniversitesi Dil ve Tarih-Coğrafya Fakültesinden, Reşat İzbırak yönetiminde İncesu Vadisi Jeomorfolojisi konulu lisans tezini vererek mezun olmuştur. 1950 yılında aynı Üniversitenin Coğrafya Bölümünde Prof. Dr. Mc Callien yönetiminde Ankara Güneydoğusundaki Elma Dağı ve Çevresinin Jeoloji ve Jeomorfolojisi üzerinde bir araştırma yaparak doktor unvanını almış, 1952-1957 arasında Fiziki Coğrafya ve Jeoloji Kürsüsünde asistan olarak çalışmıştır. 1955 yılında İngiltere'de Reading Üniversitesinde Prof. A. A. Miller yanında çalışmalar yapmıştır. 1957 yılında Ankara-Haymana-Aydos Dağı Arasındaki Bölgenin Jeomorfolojisi isimli çalışmasıyla doçent olan Erol, Alexander von Humboldt Bursu'nu alan ilk ve tek Türk Coğrafyacısıdır. Bu burs kapsamında, 1962 yılında Almanya'da Prof. Dr. H. Louis'in yanında Alplerin kuzey eteğinde eski Leitzach buzulu vadisinin jeomorfolojisini incelemiştir. Bu çalışma Almanya'da kitap halinde 1968'de yayınlanmıştır. 1965'de profesör olan Erol, 1964-1987 tarihleri arasında Orta Doğu Teknik Üniversitesi, Jeoloji Mühendisliği bölümünde Jeomorfoloji ve Hava Fotoğrafları dersleri vermiştir. 1971-1973 ve 1982-1985 yılları arasında Ankara Üniversitesi Fen Fakültesi Jeoloji Bölümü Başkanlığı görevini ve 1974-1977 yıllarında Ankara Üniversitesi Dil ve Tarih-Coğrafya Fakültesi Dekanlığı yapmıştır. 1977 yılında Almanya'ya Tübingen Coğrafya Bölümüne, Türkiye'nin Doğal Yörelere konusunda çalışmalar yapmak üzere davet edilen Erol'un bu çalışması Tübingen Orta Doğu Atlası projesi kapsamında Almanca olarak yayınlanmıştır. 1987 yılında İstanbul Üniversitesi Deniz Bilimleri ve Coğrafya Enstitüsüne geçmiş, bu enstitüde Jeomorfoloji Anabilim Dalı Başkanı olarak görev yapmış, 1993 yılında, 67 yaş sınırı nedeniyle emekli olmuştur. 1997 yılında İTÜ'de Jeoloji Mühendisliği bölümünde bir sömestr seçmeli jeomorfoloji dersi vermiş, aynı bölümde çeşitli projelerde görev almıştır. Oğuz Erol, 11 Nisan 2014 tarihinde vefat etmiştir.

Oğuz Erol, başta jeomorfoloji, jeoloji, fiziki coğrafya, Kuvaterner jeolojisi ve paleocoğrafyası, klimatoloji, hidroloji, deniz bilimleri, çevre bilimleri, jeoarkeoloji, uzaktan algılama gibi yer bilimlerinin çeşitli konularında 260'dan fazla akademik çalışmaya imza atmış ve MTA, DSİ, TPAO, TÜBİTAK, Orman Bakanlığı gibi kurumlar için çeşitli bilimsel ve teknik raporlar da hazırlamıştır. Kuvaterner bilimleri, arkeometri, jeoarkeoloji gibi Dünya'da yerbilimlerindeki yeni eğilimleri yapmış olduğu interdisipliner ve uluslararası boyuttaki çalışmalarıyla Türkiye'deki coğrafya camiasına ilk duyuran kişi olan Erol'un yerbilimlerine en önemli katkılarından birisi

de TÜBİTAK tarafından basılmış olan ve 1825-1980 yılları arasında yapılmış çalışmaları kapsayan "Türkiye Yerbilimleri Bibliyografyası" adlı eseridir. Erol'un 1979 yılında yayınlamış olduğu "Dördüncü Çağ (Kuvaterner) Jeoloji ve Jeomorfolojisinin Ana Çizgileri" adlı eser ise bu alandaki ilk Türkçe ders kitabıdır. Erol'un doktora çalışmaları sırasında belirlediği ve Elmadağı bloklu seri olarak adlandırdığı yapı sonrasında "Ankara melanji" kavramı halinde jeoloji literatüründe, tanımlayıp geliştirdiği aşınım yüzeyleri sistemleri ise Erol'un 4 basamaklı dolgu ve aşınım yüzeyleri (DS Sistemleri) sistemi olarak jeomorfoloji literatüründe yerini almıştır.

### Yayınları

- 1951, "Elmadağ-Evcilerağlıları Memeli Fosil Yatağı. 'M. Şenyürek'in" Gökdere Elmadağı Faunasına Dair Not' İsimli Makalesine Ek" DTCF Derg. C: IX, S: 1-2, s. 71, Ankara.
- 1952, "Trabzon Sekileri Hakkında Bir Not" DTCF Derg. C:X, S:1-2, s. 125-135, Ankara.
- 1953, "A Note on the Geology of the Mammalian Fosil Bed of Elmadağı-Evcilerağlıları" Belleten C: XVI, S: 64: s. 493-494, Ankara.
- 1954, "Elmadağ'ın Küçükzyozgat, Karacahasan Memeli Hayvan Fosil Yatakları" DTCF Derg. C: XII, S: 1-2, s. 311-324, Ankara.
- 1955, "On the Geomorphology of Elmadağı, SE of Ankara, Turkey" Türk Coğrafya Derg. C: XII, S: 13-14, s. 161-163, İstanbul.
- 1955, "Köroğlu-Işıklıdağları Volkanik Kütleindeki İki Krater Hakkında" 9. Coğrafya Meslek Haftası (22-29 Aralık 1954), Tebliğler ve Konferanslar, Türk Coğrafya Kurumu Yay 2, Coğrafya Meslek Haftaları Serisi: 1, s. 95-100, İstanbul.
- 1955, "1953 Yılı Ocak Ayında Trabzon'daki Orman Yangınları Hakkında" 9. Coğrafya Meslek Haftası (22-29 Aralık 1954), Tebliğler ve Konferanslar, Türk Coğrafya Kurumu Yay. 2, Coğrafya Meslek Haftaları Serisi: 1, s. 129-134, İstanbul.
- 1956, **Elmadağı ve Çevresinin Jeoloji ve Jeomorfolojisi**. MTA Yay. Seri: D, No: 9, Ankara.
- 1957, "Elmadağı'nın Küçükzyozgat Karacahasan Memeli Hayvan Fosil Yatakları Hakkında Yeni Notlar"; DTCF Derg. C: XV, S: 1-3 s. 311-313; Ankara.
- 1957, "The Mammalian Fosil Beds of Küçükzyozgat Karacahasan of Elmadağı, SW of Ankara, Turkey"; DTCF Derg. C: XV, S: 1-3 s. 315-324, Ankara.
- 1957, "Mihallıçlık Kili, Teşekkülü ve Ekonomik Değeri" Dil ve Tarih-Coğ. Fak. Derg. C: XV, S: 1-3, s. 299-309, Ankara.
- 1959, "Kirmir Çayı Boyunda Çeltik Tarlalarının Yeri ve Vadi Morfolojisi Arasındaki Münasebet" Türk Coğrafya Derg. C: XI-XV, S: 18-19: 55-69, İstanbul.
- 1961, "Mihallıçlık Dağlarının Jeomorfolojisi ve Araziden Faydalanma" Dil ve Tarih-Coğ. Fak. Derg. C: XVIII, S: 3-4, s. 519-531, Ankara.
- 1961, "Ankara Bölgesinin Tektonik Gelişmesi" Türkiye Jeoloji Kurumu Bülteni, C: VII, S:2, s. 57-85, Ankara.
- 1962, "Beypazarı Güneyinde Bir Fosil Vadi ve Jeomorfolojik Önemi" Dil ve Tarih-Coğ. Fak. Derg. C: XIX, S: 1-2, s. 105-197, Ankara.
- 1963, "Zur frage der Rumpfflaeichen in Anatolien, Unter Besonderer Berücksichtigung des Gebietes um Ankara" Mitt. der Geogr. Gesell. in München 48, s. 173-191, München.
- 1963, **Asi Nehri Deltasının Jeomorfolojisi ve Dördüncü Zaman Deniz-Akarsu Sekileri**. Dil ve Tarih-Coğ. Fak. Yay. Sayı 148, Ankara.
- 1963, "Anadolu'da Toprak Erozyonu ve Bazı Jeomorfolojik Problemler" Türkiye Mühendislik Haberleri Bülteni No: 104, s. 35-36, Ankara.
- 1964, "Haymana Güneyi ve Kurakçöl Havzası Çevresinde Coğrafya Araştırmaları" Dil ve Tarih-

## Türkiye Coğrafyacı Biyografileri

- Coğ. Fak. Derg. C: XXI, S: 1-2, s. 83-92, Ankara.
- 1964, "Tuzgölü Doğusunda Coğrafya Araştırmaları" Türk Coğrafya Derg. C: 18-19, S: 22-23, s. 65-78, İstanbul.
- 1964, "Ankara ve Mürted Ovalarında Alüvyal Morfoloji ile Yeraltısu Arasındaki İlgisi" DTCF Derg. C: XXI, S: 3-4, s. 66-77, Ankara.
- 1964, **Genel Klimatoloji**. Ankara Üniversitesi, Dil ve Tarih-Coğ. Fak. Yay. No: 155, Ankara.
- 1964, "İç Anadolu'da Haymana, Tuzgölü Çevrelerinin İklimi Hakkında" Dil ve Tarih-Coğ. Fak. Derg. C: XXXI, S: 3-4, s. 1-9, Ankara.
- 1964, "Kutup Fecri Olayı Üzerinde Son Araştırmalar ve Bunların Sonuçları Hakkında" Türk Coğrafya Derg. C: XVII-XIX, S: 2-23, s. 219-223, İstanbul.
- 1965, "Denüasyon Yüzeylelerinin, Bilhassa Peneplenlerin Uzay İçindeki Durumunun Tam Belirtilmesi İçin Metot"; (H. Svensson'dan çeviri) Dil ve Tarih-Coğ. Fak. Derg. C: XXII, S: 1-2, s. 117-121, Ankara.
- 1966, "Ankara Kuzeybatısında Üçbaş-Akdoğan Köyleri Yakınında Bulunan Memeli Hayvan Fosillerinin Bölge Morfolojisi Bakımından Önemi" AÜ DTCF Coğraf. Araş. Derg. S: 1, s. 109-120, Ankara.
- 1966, "Jeomorfolojinin Yeni Kavramlarındaki Yeni Gelişmeler Hakkında" (H. Louis'den Çeviri) AÜ DTCF Coğraf. Araş. Derg. S: 1, s. 321-342, Ankara.
- 1967, "Tuzgölü Havzasının Jeomorfolojisi ve Genç Tektonik Hareketler" TÜBİTAK I. Bil. Kong. Tebliğ özetleri, s. 24-25, Ankara.
- 1967, "İç Anadolu'da İlgisi Çekici İki Doğal Yöre: Cihanbeyli Düdenleri ve Obruklar" Milli Parklar ve Tabiatın Korunması Semineri, Türkiye Tabiatını Koruma Cemiyeti Yay. No. 10, s. 93-95, Ankara.
- 1968, Geomorphologische Untersuchungen über das Zungengebiet des würmeiszeitlichen Leitzachgletschers und die Terrassen des oberen Leitzachtales. Verlag Michael Lassleben. Kallmünz/Regensburg.
- 1968, "Cihanbeyli Günaydında, Boluk Gölü Çevresindeki Traverten Konileri" Türk Coğr. Derg. C: XX-XXI, S: 24-25, s. 64-98, Ankara.
- 1968, "The Growth of Ankara City and the Geomorphology of its Site" Colloque Intern. de Geogr. Applique. Liege. ; 7-13 Septembre 1967, s. 231-245, Liege.
- 1968, "Training Problems in Turkey" Colloque Intern. de Geogr. Applique. Liege 7-13 Septembre 1967: 309-311, Liege.
- 1968, "Osservazioni sui Cambiamenti Della Linea Costiera dell'Anatolia Nell'Periodo Olocenico" Atti del Convegno Intern. di studi Sulle Antichità di Classe, s. 43-50, Faenza.
- 1968, "Ankara Çevresinde Paleozoik Arazisinin Bölümleri ve Paleozoik Mezozoik Sınırı Hakkında" Türkiye Jeol. Kur. Bül. C: XI, S: 1-2, s. 1-16, Ankara.
- 1969, "Çanakkale Boğazı Çevresinin Jeomorfolojisi Hakkında Ön Not. Coğrafya Araşt. Derg. 2:53-71, Ankara.
- 1969, "Aspects of Paleogeography of Central Anatolia" (H. R. Cohen ile), The Geographical Journal, 135-3, s. 388-398, London.
- 1969, "Jeomorfoloji Haritaları" Jeomorfoloji Dergisi N: 1, s. 7-11, Ankara.
- 1969, "Anadolu Kıyılarının Holosendeki Değişimleri Hakkında Gözlemler" Coğrafya Araş. Derg. N: 2, s. 89-102, Ankara.
- 1970, "Les Hauts Niveaux Pleistocenes du Tuzgölü (Lac Sale) en Anatolie Centrale, Turquie" Annales de Geogr. N: 79, s. 39-50, Paris.
- 1970, "Türkiye Akarsu Rejimlerine Yağış, Yerçekli ve Yapısının Etkisi" (N. Öztekin ile), Jeomorfoloji Derg. N: 2, s. 36-49, Ankara.
- 1971, "Alanya Damlatış Mağarasının Gelişme Safhaları Hakkında Gözlemler" Jeomorfoloji Derg. N: 3, s. 14-31, Ankara.



- 1972, "Anadolu'da Toprak Erozyonu ve Bazı Jeomorfolojik Problemler" Hidrometeoroloji Dergisi, S: 57, s. 19-21, Ankara.
- 1972, "Gelibolu Yarımadasının Batı Kıyılarında Yalıtışı Teşekkülleri" Coğrafya Araş. Derg. N: 3-4, s. 1-12, Ankara.
- 1972, "Konya, Tuzgözü, Burdur Havzalarındaki Pluvial Göllerin Çekilme Safhalarının Jeomorfolojik Delilleri" Coğrafya Araş. Derg. N: 3-4, s. 13-52, Ankara.
- 1972, **Modern Yerbilimi**. (M. Ayan, O. Baysal, S. L. Gökçen, ve Y. Erkan ile), Milli Eğitim Bakanlığı Kurslar Gn. Md. Yay., Ankara.
- 1972, "Truva Çevresinin Foto-Jeomorfolojik Haritası" Jeomorfoloji Derg. N: 4, s. 9-20, Ankara.
- 1973, "Çanakkale Yöresinin Bazı Denizel Kuaterner Depoları" (C. P. Nuttal ile), Coğrafya Araş. Derg. 5-6: 27-91, Ankara.
- 1973, "Çanakkale Yöresinin Bazı Denizel Kuaterner Depoları" Türkiye Jeomorfolojlar Derneği Yıllık Bülten Sayı: 1, s. 53, Ankara.
- 1973, "Burdur Havzası Kuaterner Depoları" Türkiye Jeomorfolojlar Derneği Yıllık Bülten Sayı: 1, s. 66-68, Ankara.
- 1973, **Ankara Şehri Çevresinin Jeomorfolojik Ana Birimleri**. Dil ve Tarih-Coğ. Fak. Yay. No. 16, Jeomorfoloji Haritaları, No. 1. Ankara.
- 1973, "Ankara Civarında Asimetrik Vadi ve Sırtlar" Jeomorfoloji Derg. S: 5, s. 43-59, Ankara.
- 1975, "Yerbilimleri Kavramının Işığı Altında Hava Kütleleri ve Tabla Tektoniği" Türkiye Jeol. Kur. Yıllık Bült. 1974, s. 33-35, Ankara.
- 1975, "Ayvalık Güneyi-Altınova Çevresinde Madra Çayı Deltasının Holosen Birikintileri ve Deltanın Gelişim Safhaları" Coğrafya Araş. Derg. N: 7, s. 1-43, Ankara.
- 1975, "Burdur Havzası Kuaterner Depoları" Cumhuriyetin 50. Yılı Yerbilimleri Kong. 17-19 Aralık 1973, s. 386-390, Ankara.
- 1975, "Quaternary Deposits of Burdur Lake Basin" Congres of Earth Sciences, 50th Anniversary of Turkish Republic, Papers, s. 386-391. Ankara.
- 1975, "Ege Denizinin Anadolu Kıyılarında Kuaterner Kıyı Değişmeleri ve İlgili Problemler" TÜBİTAK V. Bilim Kongresi Tebliğ Özetleri, s. 275-276, Ankara.
- 1976, "Quaternary Shoreline Changes on the Anatolian Coasts of the Aegean Sea And Related Problems" Bull. Soc. Geol. France. Xviii. N: 2, s. 459-468, Paris.
- 1976, "Ankara Şehrinin Gelişmesinde Doğal Koşulların Etkisi" 50. Yıl Konferansları, s. 45-55, Ankara Üniv. Dil ve Tarih-Coğ. Fak. Yay. 257, Ankara.
- 1976, "Akdeniz ve Karadenizin Kuaterner Kıyıları" (R. W. Hey'den çeviri) Coğrafya Araş. Derg. N: 8, s. 205-220, Ankara.
- 1976, "Akdenizin Denizel Kuaterner Depolarının Sınıflandırılması" (R. W. Hey'den çeviri) Coğrafya Araş. Derg. N: 8, s. 221-228, Ankara.
- 1976, "G. Schweitzer'in Doğu Anadolu ve İran'ın Fiziki Coğrafyası Üzerine Yeni Eseri" (Kitap Tanıtma) Coğrafya Araş. Derg. N: 8, s. 229-233, Ankara.
- 1976, "Preparation of Clay-Type Moisture Containing Samples for Scanning Electron Microscopy" (R. A. Lohnes ve T. Demirel ile), İçinde: Johari, O. (Ed. ) Scanning Electron Microscopy s. 769-776. SEM Inc. Oiltare, Illinois.
- 1978, "The Quaternary History of the Lake Basins of Central and Southern Anatolia"; İçinde: Brice, W. C. (Ed. )The Environmental History of the Near and Middle East Since The Last Ice Age. s. 111-139. London.
- 1979, "Türkiye'de Neojen ve Kuaterner Aşınım Dönemleri, Bu Dönemlerin Aşınım Yüzeyleri ile Yaşıt (Korelan) Tortullara Göre Belirlenmesi" Jeomorfoloji Derg. N: 8, s. 1-40, Ankara.
- 1979, **Dördüncü Çağ (Kuaterner) Jeoloji ve Jeomorfolojisinin Ana Çizgileri**. Ankara. Üniv. Dil ve Tarih-Coğ. Fak. Yay. NO:289, Coğr. Araş. Enst. Yay. NO: 22, Ankara.

## Türkiye Coğrafyacı Biyografileri

- 1979, "Radiocarbon Chronology of Late Pleistocene Konya Lake, Turkey" (N. Roberts, T. de Meester ve H. P. Uerpmann ile), Nature, 281-5733, s. 662-664, London.
- 1980, "Çanakkale Yöresi Karacaviran Köyü Çevresindeki Kuvaterner Depoları ve Denizel Fosilleri" (A. İnal ile), Jeomorfoloji Derg. N: 9, s. 1-35, Ankara.
- 1980, "Geographic Reconstructions in the Environs of Ancient Troy" (J. C. Kraft ve İ. Kayan ile), Science 209-4458, s. 776-782.
- 1980, "Truva Doğal Çevresinin Son 15000 Yıldaki Değişmeleri" (J. C. Kraft ve İ. Kayan ile), Bilim ve Teknik S: 155, s. 8-13, Ankara.
- 1980, "Anadoluda Kuvaterner Pluvial ve İnterpluvial Koşullar ve Özellikle Güney-İç Anadolu'da Son Buzul Çağından Bugüne Kadar Olan Çevresel Değişmeler" Coğr. Araş. Derg. N: 9, s. 5-16, Ankara.
- 1981, "Morphotectonic Results of the Geomorphological Study of the Biga Peninsula, Northwestern Turkey" (Editör) The INQUA Neotectonics Comm. Bull. 4: 31-42.
- 1981, "Quaternary Pluvial and Interpluvial Conditions in Anatolia and Environmental Changes South Central Anatolia Since The Last Glaciation", Beitrage zur Umweltgeschichte des Vorderen Orients. Contributions to the Environmental History of Southwest Asia. Beih. zum Tübinger Atlas des Vorderen Orients. Reihe A (Naturwissenschaften) Nr 8, s. 101-109, Weisbaden.
- 1981, "26. Uluslararası Jeoloji Kongresi, Paris 1980. Kuvaterner ve Jeomorfoloji Sektörünü (No S. 08) Bilimsel Raporu; (H. Faure vd. 'den çeviri) Jeomorfoloji Derg. N: 10, s. 155-160, Ankara.
- 1981, "Paris 26. Uluslararası Jeoloji Kongresinde, 7-17 Temmuz 1980, Jeomorfoloji Kongre Raporu" (R. W. Fairbridge'den çeviri), Jeomorfoloji Derg. N: 10, s. 161-166 Ankara.
- 1981, "Türkiye Denizel Kuvaternerine Ait Bazı Problemler ve G. Ruggieri'nin (1979) 'İtalya Denizel Kuvaterneri İçin Yeni Stratigrafik Şeması' ile Bir Karşılaştırma"; Coğrafya Araş. Derg. S: 10, s. 1-14, Ankara.
- 1981, "Coğrafyada Bugünkü Gelişmeler" (W. B. Fisher'den çeviri) Coğrafya Araş. Derg. S: 10, s. 207-218, Ankara.
- 1981, "Neotectonic and Geomorphologic Evolution of Turkey" İçinde: Neotectonics (Ed. R. W. Fairbridge) Zeitschr. für Geom. Suppl. Bd. 40, s. 193-211. Berlin.
- 1981, "Occurrences of the Marine Quaternary Formations in Turkey" Geologie Mediterranee. Numero special, s. 53-69.
- 1981, "Morphotectonic Results of the Geomorphological Study of the Biga Peninsula, Northwest Turkey" (Diğerleri ile) The Inqua Neotectonics Commission Bulletin No 4 s. 31-42, Stockholm.
- 1981, "Ankara Melanji' Deyiminin Tarihçesi" İç Anadolu'nun Jeolojisi Sempozyumu. Ankara Melanji Paneli. 12 Mart 1981. TJK Yay. :32-34, Ankara.
- 1982, **Die Naturraumliche Gliederung der Türkei. Karte 1:2 million.** Tübinger Atlas des Vorderen Orients, Universität Tübingen. Blatt A VII 2. Tübingen
- 1982, "Die Gliederung Des Reliefs Türkei. Karte" İçinde: Hütteroth, W. D. : Türkei: 94. Wissenschaftliche landerkunden. Bd. 21. Wissenschaftliche buchgesellschaft. Darmstadt
- 1982, "Geology and Paleogeographic Reconstructions in the Vicinity of Troy" (J. C. Kraft ve İ. Kayan ile), İçinde: Troy (Ed. G. Jr. Rapp, J. Gifford). Supplementary Monograph 4, s. 11-42, Princeton Univ. Press.
- 1982, "Trova (Çanakkale) Çevresinde Holosen Transgresyonu" (J. C. Kraft ve İ. Kayan ile), TÜBİTAK 7. Bilim Kong. Yerbilimleri Sektörünü, s. 237-250, Ankara.
- 1982, "**Türkiye Jeomorfoloji Haritası, (1:2.000.000 ölçekli).** MTA Yay. Ankara.
- 1982, "Batı Anadolu Genç Tektoniğinin Jeomorfolojik Sonuçları" Türkiye Jeoloji Kurultayı

- 1982, Batı Anadolu Genç Tektoniği ve Volkanizması Paneli (Ed. V. Oygür, O. Erol). Türkiye Jeol. Kurum. Yay. s. 15-21, Ankara.
- 1983, "Türkiye'nin Genç Tektonik ve Jeomorfolojik Gelişimi" Jeomorfoloji Derg. N: 11, s. 1-22, Ankara.
- 1983, "Paleoekolojik Araştırmalarda Jeomorfolojinin Önemi" TÜBİTAK Arkeometri Ünitesi Bilim. Top. Bildirileri III, s. 13-30, Ankara.
- 1983, "Historical Changes on the Coastline of Turkey" İçinde: Coastal Problems in the Mediterranean Sea. (Ed. E. C. F. , Bird, P. Fabbri) Proceedings of a Symposium Held in Venice 10-14 May 1982. Int. Geographical Union, Comm. on the Coastal Environment, s. 95-108, Bologna.
- 1983, **Die Naturraeumliche Gliederung der Türkei.** Beihefte zum Tübinger Atlas des Vorderen Orients. Herausgeg. im Auftrag des Sonderforschungsbereichs 19 von H. Blume und W. Frey. Reihe A (Naturwissenschaften) Nr 13. Weisbaden L. Reichert Verlag (TAV, " Karte A VII 2).
- 1983, **Fotojeoloji, Fotojeomorfoloji.** Ders kitabı, Ankara.
- 1984, Türkiye Yerbilimleri Bibliyografisi. Geowissenschaftliche Bibliographie der Türkei. Geoscience Bibliography of Turkey (1825-1980) Bölüm II.1. Türkiyede Yayımlanan Yerbilim Yapıtları. TÜBİTAK Yay. No: 579, Türdok Seri No: 40, Ankara.
- 1984, "Türkiye'deki Neojen ve Kuvaterner Yaşlı Karasal Formasyonların Toprak Oluşumu Açısından Özellikleri"; 1. Ulusal Kil Simpozyumu Bildirileri, s. 22-28, Adana.
- 1984, "Pleyistosen Burdur Gölünün Pluviyal Kıyı İzleri ve C14 Tarihlendirmelerinin Önemi" Arkeometri Ünitesi Bilimsel Toplantı Bildirileri IV. s. 3-13, Ankara.
- 1984, "Geomorphology and Neotectonics of the Pluvial Lake Basins in the Taurus Belt and South Central Anatolia" İçinde: Geology of the Taurus Belt Inter. Symposium (Ed. O. Tekeli, C. Göncüoğlu) s. 119-124, Ankara.
- 1984, "Quaternary Stratigraphy of Turkey" Symposium of Würm Stratigraphy. Abstract in: Arbeitsegaebnisse der Subkommission Für Europaeische Quartaerstratigraphie. Stratotypen Des Würm Glazials. Eiszeitalter Und Gegenwart 35, s. 185-206. Öhringen.
- 1984, **Genel Klimatoloji.** Ders Kitabı. 2. baskı. Ankara.
- 1984, "Bibliography for the Anatolian Coasts of the Black Sea and Mediterranean Sea (dated 1970-1983)" İçinde: Newsletter No 6, s. 17-23. INQUA Commission on Quaternary Shorelines. Subcomm. on Mediterranean and Black Sea Shorelines. Pisa.
- 1984, "Turkey"; Bibliography 1979-1982 (Ed. R. P. Paskoff). International Geographical Union. Commission On The Coastal Environment, s. 169.
- 1985, "Çanakkale Yöresi Güney Kesiminin Jeomorfolojisi" Jeomorfoloji Dergisi N: 13, s. 1-8. Ankara.
- 1985, "Turkey and Cyprus" İçinde: The Worlds Coastline (Ed. E. C. Bird, M. L. Schwartz) s. 491-500. New York.
- 1986, "Birinci Uluslararası Jeomorfoloji Kongresi" (M. Karabıyıkoğlu ile), Jeomeorfoloji Dergisi N: 14, s. 87-88, Ankara.
- 1986, "Burdur Pleyistosen Pluviyal Gölü Kıyı Depolarının C14 Yaşlandırılmasının İlk Sonuçları" (S. Şenel ve M. Kış ile), Arkeometri Ünitesi Bilimsel Toplantısı Bildirileri VI. s. 81-88. Ankara.
- 1986, "Burdur Havzası Pleyistosen Deltayık Kuvars Kumlarının Yüzey Özellikleri: Elektron Mikroskobu Uygulaması" (N. Kazancı, H. M. Özkan, ve A. Alkan ile), Doğa 10. 3, s. 255-266. Ankara.
- 1986, "The Relationships Among the Phases of the Development of the Konya-Karapınar Obruks and the Pleistocene Tuzgölü and Konya Pluvial Lakes" Karst Water Resources. Proceedings of the Ankara- Antalya Symposium, July 1985. IAHS Publ. No. 161, s. 207-213, Ankara.

## Türkiye Coğrafyacı Biyografileri

- 1987, "Çanakkale Yöresinde Kuvaterner Kıyı Oynamaları"; Ankara Üniv. Dil ve Tarih-Coğ. Fak. 60. Yıl Armağanı, s. 179-187, Ankara.
- 1987, "Sedimentary Characteristics of a Pleistocene Fan Delta Complex From Burdur Basin, Turkey" (N. Kazancı ile), Zeit. für Geomorphologie N. 31-2, s. 261-275, Berlin.
- 1987, "Orta Öğretim Kurumlarında Coğrafya Öğretimi" Orta Öğretim Kuramlarında Sosyal Bilimler Öğretimi ve Sorunları; Türk Eğitim Derneği V. Öğretim Toplantısı. s. 75-96. Türk Eğitim Derneği Yay. Ankara.
- 1987, "Turkey. IGCP Project 200 Late Quaternary Sea Level Changes: Measurment, Correlation and Future Applications" Summary Final Report. (Ed. P. A. Pirazzoli, Nevmer Information No 14, s. 38-40, Paris.
- 1987, "Aşağı Fırat Bölgesinde Bugünkü ve Kuvaternerdeki Doğal Çevre Koşulları" (E. Akkan, M. Elibüyük ve A. F. Doğu ile), Aşağı Fırat Projesi 1978-1979 Çalışmaları. ODTÜ Aşağı Fırat Projesi Yayınları, Seri 1. No 3, s. 1-13, 15-23. Levha, 1, Ankara.
- 1987, "Mustafakemalpaşa Paşalar Köyü Memeli Hayvan Fosil Yatakları Dolayının Jeoloji ve Jeomorfolojisi Hakkında Bir Ön Not" V. Araştırma Sonuçları Toplantısı. s. 359-366. Ankara.
- 1988, "Turkey" İçinde Artificial Structures and Shorelines (Ed. H. J. Walker), s. 241-252. Kluwer Academic Pub.
- 1988, "Çukurova'da Kaliş Tipleri" Ankara Üniv. Dil ve Tarih-Coğ. Fak. Coğrafya Araştırmaları Derg. N: 11, s. 9-13. Ankara.
- 1988, **Genel Klimatoloji**. Genişletilmiş 3. baskı. İstanbul Üniv. Yay. No 3526, Deniz Bil. ve Coğ. Enst. Yay. No. 9, İstanbul.
- 1989, "Zonality of the Actual Coastal Processes in Turkey" Essener Geographische Arbeiten. Bd. 18, s. 283-295. Pederborn.
- 1989, "Türkiye'de Kıyılarının Doğal Niteliği, Kıyının ve Kıyı Varlıklarının Korunmasına İlişkin 'Kıyı Kanunu' Uygulamaları Konusunda Jeomorfolojik Yaklaşım" İstanbul Üniv. Deniz Bil. ve Coğr. Enst. Bülten N: 6, s. 15-46. İstanbul.
- 1989, "ESR and TL Age Determination of Caliche Nodules" (A. M. Özer, A. Wieser, H. Y. Göksu, P. Müller ve F. Regulla ile), Applied Radiation Isot. Vol. 40, No: 10-12, s. 1159-1162.
- 1989, "Preliminary Results of Radiocarbon Dating of Coastal Deposits of the Pleistocene Pluvial Lake of Burdur, Turkey" (M. Kış, S. Şenel ve M. Ergin ile), Journal of Islamic Acad. of Sciences 2, s. 37-40
- 1990, "Impacts of Sea Level Rise on Turkey" İçinde: Changing Climate and Coast (Ed. J. G. Titus) Volume 2, s. 183-200. US EPA Publ.
- 1991, "Holocene Raised Shorelines on the Hatay Coasts (Turkey) Palaeocological and Tectonic Implications" (P. A. Pirazzoli, J. Laborel, J. F. Saliege, İ. Kayan ve A. Person ile), Marine Geology 96, s. 295-311.
- 1991, "Binkılıç Karacaköy Dolayının Jeomorfolojisi, Istranca Dağları, Trakya" (B. N. Altın ile). Atatürk Kültür Dil ve Tarih yüksek Kurumu, Coğrafya Araştırmaları S: 3, s. 173-188, Ankara.
- 1991, **Fiziki Coğrafya**. (N. Günal ve C. Güneysu ile), (Editor L. Kılıç). Anadolu Üniv. Açıköğretim Fak. , Coğrafya Lisans Tamamlama Programı. Anadolu Üniv. Yay. No: 417, Açıköğretim Fak. Yay. No: 176. Eskişehir.
- 1991, **Türkiye Jeomorfoloji Haritası. (1: 1. 000. 000 ölçekli)** MTA Yay. Ankara.
- 1991, "Türkiye Kıyılarında Deniz Düzeyi Değişmeleri ve Bir Çevre Sorunu Olarak İstanbul İçin Önemi" İçinde: Uluslar Arası Çevre Sorunları Simpozyumu (Ed. K. Curi), s. 73-81, İstanbul.
- 1991, "IGCP Project 274. 1990 Annual Report for Turkey" İçinde: Annual Report of IGCP (Coastal Evolution in the Quaternary) and Newsletter, s. 115-118.

- 1991, "Geomorphological Evolution of the Taurus Mountains, Turkey" Zeitschr. Für Geom. N. F. Supp. Bd. 82, s. 99-109.
- 1991, "Konya Karapınar Kuzeybatısındaki Obrukların Jeomorfolojik Gelişimi ile Konya ve Tuzgözü Pleyistosen Pluviyal Gölleri Arasındaki İlişkiler" İstanbul Üniv. Deniz Bil. ve Coğr. Enst. Bülten N: 7, s. 5-49. İstanbul.
- 1991, "Tübingen Ortadoğu Atlası. Disiplinler Arası Bir Araştırma Projesi" İstanbul Üniv. Deniz Bil. ve Coğr. Enst. Bülten N: 7, s. 159-166. İstanbul.
- 1991, "Impacts of Sea Level Rise on Turkey (2nd article)" International Sea Level Rise Studies Project. Institute of Marine and Coastal Sciences. Rutgers The State Univ. of New Jersey, New Brunswick, USA
- 1991, **Genel Klimatoloji**. (4. Baskı) Ankara.
- 1991, "Coastal Evaluation in the Quaternary Annual Report for Türkiye" IGCP Project 274, Supplement, s. 79-82.
- 1992, **Klimajeomorfoloji I: Genel Koşullar**. İstanbul Üniv. Yay. No:3682, Deniz Bilimleri ve Coğrafya Enstitüsü Yay. No. 10, İstanbul.
- 1992, "Seleucia Pieria: an Ancient Harbour Submitted to Two Successive Uplifts" (P. A. Pirazzoli ile). The Inter. Jour. of Nautical Archeology N: 21-4, s. 317-327.
- 1992, "International Bibliography of Coastal Geomorphology 1987-1990. Contributor for Turkey" Jour. of Coastal Research Special Issue No. 16, Publ. of the Coastal Education and Research foundation(CERF).
- 1992, "Datça Yarımadası Kıyılarında Küçük Deniz Canlılarının Oluşturdukları Kireçtaşlarının Çevresel Ekoloji Yönünden Önemi" İçinde: Datça Yarımadası Çevre Sorunları Sempozyumu (Ed. A. Filibeli) Dokuz Eylül Üniv. Müh. Fak. Çevre Müh. Bölümü Yay. İzmir.
- 1992, "Türkiyede Arkeometrik ve Jeomorfolojik Araştırmalar" Türk Coğr. Dergisi S: 27, s. 27-40, İstanbul.
- 1992, "Çanakkale Yöresinin Jeomorfolojik ve Neotektonik Evrimi" Türkiye Petrol Jeologları Derneği Bülteni C: 4, S: 1, s. 147-165, Ankara. .
- 1993, "İlgin Gölü Dolayının Jeomorfolojisi" (K. Tüfekçi ile), Jeomorfoloji Derg. , N: 20, s. 1-12, Ankara.
- 1993, "Türkiye Kıyılarındaki Bağlı Deniz Yüzeyi Değişmeleri ve Bunun Göksu Deltası ile Diğer Deltaların Evrimine Etkisi" Uluslararası Göksu Deltası Çevresel Kalkınma Semineri, 6-9 Ekim, Silifke. Bildiri Metinleri, s. 128-138. Doğal Hayatı Koruma Derneği Yay. , İstanbul.
- 1993, "Türkiye'de Kıyıların Doğal Niteliği, Kıyının ve Kıyı Varlıklarının Korunmasına İlişkin "Kıyı Kanunu" Uygulamalarına Konusuna Jeomorfolojik Yaklaşım" Kıyılarımız, Mevzuat, Planlama, Uygulama Semineri. Bildiriler, s. 33-61. Bayındırlık ve İskân Bak. ,Teknik Araş. ve Uyg. Müdürlüğü (TAU) Yay. Ankara.
- 1993, "Geomorphology in Turkey" İçinde: The Evolution of Geomorphology, (Ed. H. J. Walker, W. E. Grabau), s. 447-455. International Association of Geomorphologists Publication No 1. Wiley & Sons
- 1993, "Ankara Yöresinin Jeomorfolojik Gelişimi" A. Suat Erk Jeoloji Semp. Bildiriler s. 24-35. Ankara.
- 1993, "Türkiye Kıyılarındaki Terkedilmiş Tarihi Limanlar ve Bir Çevre Sorunu Olarak Kıyı Çizgisi Değişmelerinin Önemi" İstanbul Üniv. Deniz Bil. ve Coğrafya Enst. Bülteni. No:8, s. 1-44, İstanbul.
- 1993, "Türkiye'de Jeomorfoloji" Cumhuriyetin 70. Yılında Türkiye'de Bilim II, s. 12-18. TÜBİTAK Yay. Ankara.
- 1993, "Ayrıntılı Jeomorfoloji Haritaları Çizim Yöntemi" İstanbul Üniv. Deniz Bil. ve Coğrafya Enst. Bülteni. No:10, s. 19-38, İstanbul.

## Türkiye Coğrafyacı Biyografileri

- 1993, "Türkiye'nin Doğal Yöre ve Çevreleri" Ege Coğrafya Dergisi N: 7, s. 13-14, İzmir.
- 1993, "Hatay'da Yükselmiş Holosen Kıyı Çizgileri" (P. A. Pirazzoli, J. Laborel, J. F. Saliage, İ. Kayan ve A. Person ile), (Açıklama notu ve çeviren İ. Kayan) Ege Coğrafya Dergisi N: 7, s. 43-76, İzmir.
- 1993, "Saros Körfezi Kuzey Kıyısında, İbrice Dolayının Jeomorfolojisi" (F. Sezer ile), Türk Coğrafya Dergisi S: 28, s. 29-43, İstanbul.
- 1994, "Türkiye'de Deniz Yüzeyi Yükselmesinin Geçmişte ve Gelecekteki Etkileri, Bu Yönden Alınması Gereken Önlemler" İstanbul Üniv. Deniz Bil. ve Coğrafya Enst. Bülten No:9, s. 21-43, İstanbul
- 1994, "İzmit Körfezi Güneyi Karamürsel-Halidire Çevresinin Jeomorfolojisi (Sonuçlar)" (C. Kayacılar ile), Türk Coğrafya Derg. , No: 29, s. 6-11, İstanbul.
- 1993, **Genel Klimatoloji**. (4. Baskı) Gazi Büro. Ankara.
- 1995, "Konya Su Volkanları" Focus Dergisi S: 1, s. 92-96, İstanbul.
- 1995, "Minyatür Atoller" Focus Dergisi, S: 9, s. 92-97, İstanbul.
- 1995, "Istranca Dağlarının Jeomorfolojisi ile İğneada Mert Gölü Kıyılarındaki Plaser Altın Oluşumları Arasındaki İlişki" (N. Hamzaçebi, B. Altın ve C. Kayacılar ile), Trakya Havzası Jeoloji Sempozyumu Bildirileri, s. 41-42, Ankara.
- 1995, "Marmara Denizinin Geç Miyosen-Holosendeki Evrimi" (O. Çetin ile), İçinde: İzmit Körfezinin Kuvaterner İstifi (Ed. E. Meriç) s. 313-343, İstanbul.
- 1995, "Holosen'de İstanbul Yöresi Bitki Örtüsü ve İklimi" Ulusal Palinoloji Kongresi, Bildiriler s. 225-228. İstanbul.
- 1996, "Çınarcık ve Güneyinin Jeomorfolojisi" (A. Şencan ile), Atatürk Kültür Dil ve Tarih Yüksek Kurumu Coğrafya Araştırmaları S: 4, s. 71-83, Ankara.
- 1997, "Geomorphologic Arguments for Mid-and late Holocene Environmental Change in Central Anatolian (Pluvial) Lake Basins" İçinde: Climate Change in the Thirdmillenium BC; (Ed: N. Dalfes, G. Kukla, H. Weiss) NATO ASI Ser. Sub Series I Global Environmental Change, s. 321-350. Springer-Verlag.
- 1997, "Background to Mid-Holocene Climatic Change in Anatolia and Adjacent Regions" (R. Fairbridge, M. Karaca, ve Y. Yılmaz ile), İçinde: Climate Change in the Thirdmillenium BC; (Ed: N. Dalfes, G. Kukla, H. Weiss) NATO ASI Ser. Sub Series I Global Environmental Change, s. 595-610. Springer-Verlag.
- 1997, "Büyük Menderes Deltasının Foto-Jeomorfolojik İncelenmesi" Ege Coğrafya Dergisi No: 9, s. 1-42, İzmir.
- 1997, "Istranca Dağlarının Jeomorfolojisi ile İğneada Mert Gölü Kıyılarındaki Plaser Altın Oluşumları Arasındaki İlişki" (N. Hamzaçebi, B. Altın ve C. Kayacılar ile), Marmara Coğrafya Dergisi N: 1, s. 31-56. İstanbul.
- 1997, "Çınarcık ve Güneyinin Jeomorfolojisi" (A. Şencan ile), Marmara Coğrafya Dergisi N: 1, s. 57-62. İstanbul.
- 1997, "Çukurova'nın Neotektonik Jeomorfolojik Evrimi" Geosound Yerbilimleri Derg. Özel Sayı, s. 127-134, Adana.
- 1998, "Dating of Pleistocene Caliche Formations in the Paleosols of Çukurova and Their Part in THA Geomorphology of Turkish Red Soils" Geosound Yerbilimleri N: 33, s. 29-46. Adana.
- 1999, "Jeomorfolojik Verilere Göre Ege Bölgesi Grabenlerinin Oluşum Evreleri" (Y. Yılmaz ile), BAKSEM 99, 1. Batı Anadolu Hammadde Kaynakları Sempozyumu Bildiriler, s. 25-30. İzmir.
- 1999, "A geomorphological Study of the Sultansazlığı Lake, Central Anatolia" Quaternary Science Reviews 18, s. 647-657.
- 1999, "Remootly Sensed Late Pleistocene and Holocene Coastline Traces in and Around the

- Tarım Basın in Central Asia, NW China” (A. M. C. Şengör ve T. Genç ile), Inter. Symp. on Remote Sensing and Integrated Technologies, s. 15-20, İstanbul.
- 1999, **Genel Klimatoloji**. (Genişletilmiş 5. Baskı) İstanbul.
- 1999, “Polonezköy Dolayının Jeomorfolojisi ve Doğal Çevresinin Evrimi” Ege Coğrafya Dergisi, N: 10, s. 15-37, İzmir.
- 1999, **Genel Klimatoloji**. (6. Baskı, 7. baskı 2000, 8. baskı 2010, 9. baskı 2011, 10. baskı 2014) Çantay Kitabevi. İstanbul
- 2000, “Orta Asya Tarım havzası ve Çevresinde Uzaktan Algılanan Göl Kıyı İzleri” Ege Coğrafya Dergisi N: 11, s. 23-38, İzmir.
- 2003, “Ceyhan Deltasının Jeomorfolojik Evrimi” Ege Coğrafya Dergisi C: 12, S: 2, s. 59-81, İzmir.
- 2003, “Türkiye Jeomorfolojisinin Ana Çizgileri” Ankara Üniversitesi Dil ve Tarih-Coğrafya Fakültesi 66. Kuruluş Yıldönümü Anı Kitabı, s. 261-270. Ankara.
- 2008, “Morphotectonics and Seismicity in the East of Marmara Region, Turkey” (K. Tüfekçi ve A. Ü. Akman ile), Zeits. Geomorp. N. F. 52(1), s. 65-83, Stuttgart.
- 2012, **Fiziki Coğrafyada Hava Fotoğrafları** (Fotojeoloji-Fotojeomorfoloji) (E. Öner ile). İzmir.





### **Erol TÜMERTEKİN** (1926-2012)

Erol Tümertekin, 1926 yılında İstanbul'da doğmuştur. İlköğrenimini Trabzon'da, orta ve lise eğitimini İstanbul'da yapmıştır. 1944 yılında İstanbul Üniversitesi Edebiyat Fakültesi Coğrafya Enstitüsüne girmiş ve 1948 yılında mezun olmuştur. 1950 yılında Beşeri ve İktisadi Coğrafya Kürsüsünde asistan olarak çalışmaya başlayan Tümertekin, 1952 yılında Ali Tanoğlu danışmanlığında Ağır Demir Sanayii ve Türkiye'deki Durumu konulu çalışma ile doktor, Türkiye Kurak Bölgelerinde Ziraat konulu çalışma ile de 1956'da doçent olmuş, 1964 yılında profesörlüğe yükseltilmiştir.

Doktorasını tamamladıktan sonra, doktora sonrası çalışma yapmak isteyenler için oluşturulmuş Whitbeck Bursu'nu kazanarak ABD'ne University of Wisconsin'e giden Tümertekin, orada, Richard Hartshorne, Glenn Trewartha, Vernor Finch, Arthur Robinson ve Carl Troll'ün öğrencisi olmuştur. Tümertekin birçok uluslararası araştırmada da yer almıştır. UNESCO'nun Kurak ve Yarı Kurak Bölgeler çalışması; Pennsylvania Üniversitesi'nin Ortadoğu'da Su konulu çalışması ve Ford Foundation adına yapılan Türkiye'de sosyal bilimlerin durumuyla ilgili bir çalışmada görev almıştır. Uluslararası Coğrafya Birliği'nin Tatbiki Coğrafya, Tarımsal Tipoloji, Ekonomik Kalkınmanın Bölgesel Yönleri, Dünya Nüfus Haritası gibi çeşitli komisyonlarında da görev almıştır.

Yaptığı çok yönlü ve uygulamalı coğrafya çalışmalarıyla geleneksel-monografya çalışmalarının dışında, çağdaş yöntemlerle ele alınan yeni konuların ülkemiz coğrafyasında yerleşmesi onunla başlamıştır denilebilir. Tümertekin beşeri ve ekonomik coğrafya ile ilgili konularda pek çok ders kitabını ilk kez yayınlamıştır. Makalelerinin de çoğu ülkemizde ilk defa ele alınan konulara değinerek örnek oluşturmuştur.

Tümertekin, İstanbul Üniversitesi Edebiyat Fakültesi Coğrafya Bölümü'nün yanı sıra, aynı üniversitenin İktisat ve Siyasal Bilgiler fakültelerinde, İTÜ'de ve Mimar Sinan Üniversitesi'nde de ders vermiştir. Tümertekin, Eylül 1982'den yaş haddinden emekli olduğu Temmuz 1993'e kadar Coğrafya Bölüm Başkanlığı yapmıştır. Tümertekin 15 Mayıs 2012'de vefat etmiştir.

#### **Yayınları**

1950, "Divrik Demir Yatakları" Coğrafya Dünyası Dergisi, S. 1, s. 50-52, İstanbul.

1950, "Dünya Petrol Sanayii ve Araştırma Bölgeleri" Coğrafya Dünyası Dergisi, S. 2, s. 127-131, İstanbul.



- 1951, "Türkiye'de İçki İstihlâkinin Coğrafi Dağılışı, (The geographical distribution of the consumption of alcoholic beverages in Turkey)" İstanbul Üniversitesi Coğr. Enst. Derg. No. 2, s. 70-81, İstanbul.
- 1951, "Buzlar Diyarı Alaska" Coğrafya Dünyası Dergisi, S. 4, s. 350-354, İstanbul.
- 1951, "Dünyada ve Bizde Kâğıt Sanayi" Coğrafya Dünyası Dergisi, S. 3, s. 249-253, İstanbul.
- 1951, "Türkiye'de Filoksera, (Phylloxera in Turkey)" İstanbul Üniversitesi Coğr. Enst. Derg. No. 1 s. 67-86, İstanbul.
- 1953, "Anadolu'da Demir Çağı Hakkında" Tarih Dergisi, C: V Sayı 8, s. 147-152c, İstanbul.
- 1953, "Demir Sanayiinde Tesis Yeri Meselesi" İstanbul Üniversitesi Coğr. Enst. Derg. No. 3-4, s. 139-148, İstanbul.
- 1953, "Türkiye'de Maden Direği" İstanbul Üniversitesi Coğr. Enst. Derg. No. 3-4, s. 183-192, İstanbul.
- 1954, "Mine Prop in Turkey" İstanbul Üniversitesi Geo. Inst. Review No 1, s. 145-148, İstanbul.
- 1954, "Geographical Observations in Tuz Gölü Region" (A. Ardel ile), İstanbul Üniversitesi Geo. Inst. Review No. 1, s. 168-176, İstanbul.
- 1954, "Note on the Rainfall Intensity in Turkey" İstanbul Üniversitesi Geo. Inst. Review No 1, s. 183-185, İstanbul.
- 1954, "Toprak Rutubetinin Kontrolü ve Hasat Artığı 'Mulch'ı" İstanbul Üniversitesi Coğr. Enst. Derg. No. 5-6, s. 147-156, İstanbul.
- 1954, "Tuz Gölü Bölgesinde Coğrafi Müşahadeler" (A. Ardel ile), İstanbul Üniversitesi Coğr. Enst. Derg. No. 5-6, s. 169-178, İstanbul.
- 1954, "Avustralya'da Petrol" Coğr. Enst. Derg. No. 5-6, s. 251-252, İstanbul.
- 1954, "Türkiye'de Yağış Oynaklığı" (S. Erinç ile), Coğr. Enst. Derg. No. 5-6, s. 205-209, İstanbul.
- 1954, "Whittlesey'in Zirai Mıntıklar Tasnifi ve ABD'de Mandracılık Mıntıkları" İstanbul Üniversitesi Coğr. Enst. Derg. No. 5-6, s. 95-111, İstanbul.
- 1954, **Ağır Demir Sanayii ve Türkiye'deki Durumu.** İstanbul Üniversitesi Coğrafya Enstitüsü Yayını, No. 16, İstanbul.
- 1954, "Kuru Ziraatte Yeni Denemeler ve Türkiye" Yeni İstanbul Dergisi, S: 1628, s. 4, İstanbul.
- 1954, "Kuru Ziraatten Sulamaya Geçiş" Yeni İstanbul Dergisi, S: 1637, s. 4, İstanbul.
- 1955, "Türkiye Hububat Ekonomisi" Yeni İstanbul Dergisi, S: 1678, s. 2, İstanbul.
- 1955, "Indexes of Aridity in Turkey During the Period of 1930-1951" İstanbul Üniversitesi Geo. Inst. Review No 2, s. 97-112, İstanbul.
- 1955, "Geographical Observations in Thrace" (A. Ardel ile), İstanbul Üniversitesi Geo. Inst. Review No 2, s. 149-157, İstanbul.
- 1955, "Dry Farming Areas in the United States of America" İstanbul Üniversitesi Geo. Inst. Review No 2, s. 183-184, İstanbul.
- 1955, "The Iron and Steel Industry of Turkey" Economic Geography, Vol. 31, No. 2, s. 179-184, Clark Univ., Mass.
- 1955, "Trakya'da Coğrafi Müşahedeler" (A. Ardel ile), Türk Coğr. Derg. No. 15-16, s. 1-20, İstanbul.
- 1955, "Türkiye Kurak Bölgelerinde Buğday Yetiştirme Devresi ile Kurak Devre Arasındaki Zaman Münasebeti (Time Relationship Between the Wheat Growing Period and Dry Months in the Arid Regions of Turkey)" Türk Coğr. Derg. No. 13-14, s. 107-124, İstanbul.
- 1955, "Türkiye'de Kuraklık İndisleri" Dokuzuncu Coğrafya Meslek Haftası Tebliğler ve Konferanslar, s. 107-118, Türk Coğrafya Kurumu Yayını, No. 2, İstanbul.
- 1955, "Türkiye'de Buğday Yetiştirme Devresi ile Kurak Aylar Arasındaki Zaman Münasebeti"

## Türkiye Coğrafyacı Biyografileri

- Dokuzuncu Coğrafya Meslek Haftası Tebliğler ve Konferanslar, s. 135-146, Türk Coğrafya Kurumu Yayını No. 2, İstanbul.
- 1955, "Türkiye'nin 1954 Buğday İstihsalı Hakkında Bir Araştırma" Türk Coğr. Derg. No. 13-14, s. 173-178, İstanbul.
- 1955, "Variations in The Amount Of Precipitation in Turkey" (S. Erinç ile), İstanbul Üniversitesi Geo. Inst. Review No 2, s. 173-176, İstanbul.
- 1955, "Milas, Coğrafyası, Tarihi, Arkeolojisi" (Kitap tanıtımı) Türk Coğrafya Dergisi, No.13-14, s. 183, İstanbul.
- 1955, "Türkiye'de Hububat Ekonomisi" (Kitap tanıtımı), Türk Coğrafya Dergisi, No.13-14, s. 184-185, İstanbul.
- 1955, "Türkiye'de Kurak Bölgeler Çiftçisine 'Güç Temini' Meselesi" İstanbul Üniversitesi İktisat Fakültesi Mecmuası, C: 16, S: 1-4, s. 197-212, İstanbul.
- 1956, "Türkiye'de Kurak Mevsimler" Türk Coğr. Derg. No. 15-16, s. 193-197, İstanbul.
- 1956, "Türkiye'de Kuraklık Süresinin Coğrafi Dağılışı" Türk Coğr. Derg. No. 15-16, s. 145-150, İstanbul.
- 1956 "İstatistik Metotları ile Türkiye'de Kuraklığın İncelenmesi" (H. Cöntürk ile), İstanbul Üniversitesi Coğr. Enst. Derg. No. 7, s. 107-123, İstanbul.
- 1956 "Türkiye Hububat Ziraatine Ait Bazı Müşahedeler" İstanbul Üniversitesi Coğr. Enst. Derg. No. 7, s. 54-65, İstanbul.
- 1956, "Dry Months and Seasons in Turkey (According to de Martonne's and Thornthwaite's Formula)" İstanbul Üniversitesi Geo. Inst. Review No 3, s. 74-79, İstanbul.
- 1956, "Dünya Ziraat Alanlarını Genişletme Faaliyetleri" Türk Coğr. Derg. No. 15-16, s. 203-205, İstanbul
- 1956, "Some Observations Concerning Dry Farming in Arid Regions of Turkey" İstanbul Üniversitesi Geo. Inst. Review No 3, s. 19-30, İstanbul.
- 1956, "Study of Droughts in Turkey by Statistical Methods" (H. Cöntürk ile), İstanbul Üniversitesi Geo. Inst. Review No 3, s. 47-61, İstanbul.
- 1956, **Coğrafya, I.** (H. İnandık ile) Remzi Kitabevi. İstanbul.
- 1956, **Coğrafya, II.** (H. İnandık ile) Remzi Kitabevi. İstanbul.
- 1956, **Coğrafya, III.** (H. İnandık ile) Remzi Kitabevi. İstanbul.
- 1957, "Sanayinin Kuruluş Yeri" Türk Coğr. Derg. No. 17, s. 128-137, İstanbul.
- 1957, "Türkiye Sanayiinin Bünyesi ve Dağılışı" Türk Coğr. Derg. No. 17, s. 24-50, İstanbul.
- 1957, "Türkiye'de En Düşük Suhunetlerin Bitkilerin İktisadî Olarak Yetiştirilmesindeki Rolü" (H. Cöntürk ile), İstanbul Üniversitesi Coğrafya Enstitüsü Dergisi, No. 8, s. 16-34, İstanbul.
- 1957, **Kurak Bölgelerde Ziraat.** İstanbul Üniversitesi İktisat Fakültesi Yayını No. 96, İstanbul.
- 1958, "Maximum Daily Rainfall in Turkey" İstanbul Üniversitesi Geo. Inst. Review No. 4, s. 43-49, İstanbul.
- 1958, "Sanayinin Kuruluş Yeri" İkinci İskân ve Şehircilik Haftası Konferansları, Siyasal Bilgiler Fakültesi Yay. No. 79-61, s. 33-48, Ankara.
- 1958, "The Distribution of Sex Ratios With Special Reference to Internal Migration in Turkey" İstanbul Üniversitesi Geo. Inst. Review No. 4, s. 9-32, İstanbul.
- 1958, "The Effects of Minimum Temperatures on the Economical Growth of Plants" (H. Cöntürk ile), Coğrafi Araştırmalar II, İstanbul Üniversitesi, Coğr. Enst. Yay. No. 21, s. 89-108, İstanbul.
- 1958, "Türkiye'de Günlük Maksimum Yağışlar" (H. Cöntürk ile), İstanbul Üniversitesi Coğr. Enst. Derg. No. 9, s. 115-121, İstanbul.

- 1958, "Türkiye'de Kadın ve Erkek Nisbetinin Dağılışı" İstanbul Üniversitesi Coğr. Enst. Derg. No. 9, s. 22-49, İstanbul.
- 1958, **Sanayi Coğrafyası**. İstanbul Üniversitesi Coğrafya Enstitüsü Yayını, No. 22, (2. baskı 1960, 3. baskı 1969). İstanbul.
- 1959, "Türkiye Ziraatındaki Kadın Gücünün Dağılışı" Türk Coğr. Derg. No. 18-19, s. 175-176, İstanbul.
- 1959, "John H. Thompson and Michihiro Miyazaki: 'A map of Japan's manufacturing,'" (Yayın tanıtımı) Türk Coğrafya Dergisi, No.18-19, s. 194-195, İstanbul.
- 1959, "Kurulması Düşünülen Yeni Demir Sanayiinin Meseleleri ve Yeri" İstanbul Üniversitesi İktisat Fakültesi Mecmuası, C: 20, S: 1-4, s. 183-198, İstanbul.
- 1959, "The Structure of Agriculture in Turkey" İstanbul Üniversitesi Geo. Inst. Review No 5, s. 77-93, İstanbul.
- 1959, "Number of Rainy Days in Turkey" (H. Cöntürk ile), İstanbul Üniversitesi Geo. Inst. Review No. 5, s. 138-146, İstanbul.
- 1959, "La Dispersion des Ouvrières dans l'Agriculture de la Turquie" İstanbul Üniversitesi Geo. Inst. Review No 5, s. 159-161, İstanbul.
- 1959, "Sanayi Bölgelerinin Tesbiti Meselesi" İstanbul Üniversitesi İktisat Fakültesi Mecmuası, C: 20, S: 1-4, s. 65-74, İstanbul.
- 1959, "Türkiye Sanayiinin Coğrafi Temelleri" Türk Coğr. Derg. No. 18-19, s. 16-54, İstanbul.
- 1959, "Türkiye Ziraatının Bünyesi" İstanbul Üniversitesi Coğr. Enst. Derg. No. 10, s. 16-35, İstanbul.
- 1959, "Türkiye'de Yağışlı Günler" (H. Cöntürk ile), İstanbul Üniversitesi Coğr. Enst. Derg. No. 10, s. 129-137, İstanbul.
- 1959, **Türkiye Nüfusu, Population of Turkey**. (N. Tunçdilek ile). İstanbul Üniversitesi Coğrafya Enstitüsü Yayını, No. 25, İstanbul.
- 1960, "Arbeits-und Arbeitskraft der Türkischen Industrie" İstanbul Üniversitesi Geo. Inst. Review No 6, s. 61-64, İstanbul.
- 1960, "Bölge Planlamasında Coğrafyacının Rolü" İstanbul Üniversitesi Coğr. Enst. Derg. No. 11, s. 51-55, İstanbul.
- 1960, "Turkey's Industrialization" İstanbul Üniversitesi Geo. Inst. Review No 6, s. 22-31, İstanbul.
- 1960, "Türkiye Sanayiinde İşçi ve Muharrir Kuvvet" İstanbul Üniversitesi Coğr. Enst. Derg. No. 11, s. 102-105, İstanbul.
- 1960, "Türkiye'de Yıllık Yağışlar" (H. Cöntürk ile), Türk Coğr. Derg. No. 20, s. 51-64, İstanbul.
- 1961, "1960'da Türkiye Nüfusu" (N. Tunçdilek ile), İstanbul Üniversitesi Coğr. Enst. Derg. No. 12, s. 78-89, İstanbul.
- 1961, "İstanbul'da Sanayi Faaliyetlerinin Bünyesi ve Türkiye Sanayiindeki Yeri" İstanbul Üniversitesi Sosyoloji Dergisi, S: 16, s. 105-125, İstanbul.
- 1961, "İzmir'de Sanayi Faaliyetlerinin Bünyesi ve Dağılışı" Türk Coğrafya Dergisi, No. 21, s. 45-62, İstanbul.
- 1961, "Pazarlama Coğrafyası" İstanbul Üniversitesi Coğr. Enst. Derg. No. 12, s. 117-122, İstanbul.
- 1961, "Kuraklık ve İlgili Faktörler" İstanbul Üniversitesi Coğr. Enst. Derg. No. 12, s. 188-192, İstanbul.
- 1961, "L'activité Industrielle a İstanbul" İstanbul Üniversitesi Geo. Inst. Review No 7, s. 35-52, İstanbul.
- 1961, **Beşeri ve İktisadi Coğrafya Dersleri**. İstanbul.
- 1961, **Türkiye Atlası - Atlas of Turkey**. (S. Erinç ve A. Tanoğlu ile). İstanbul Üniversitesi

- Coğrafya Enstitüsü Yayını, No. 30, İstanbul.
- 1962, "Karabük'ün Kuruluşu" İstanbul Üniversitesi İktisat Fakültesi Sosyoloji Konferansları, 3. Kitap, s. 104-109, İstanbul Üniversitesi Neş. No: 1057, İktisat Fak. Neş. No: 148, İstanbul.
- 1962, "Land-Use in Turkey" Land-use in Semi-Arid Mediterranean Climates, UNESCO-International Geographical Union Symposium, Iraklion (Greece), 19-26 September 1962, s. 91-95.
- 1962, "Population of İstanbul: Pattern and Changes, 1955-1960" (M. Dulgarian ile), İstanbul Üniversitesi Geo. Inst. Review No. 8, s. 51-70, İstanbul.
- 1962, "Some Maps of Agricultural Land Holdings in Turkey" The Professional Geographer, V: 14, No. 3, s. 21-22, İstanbul.
- 1962, "Türkiye'de Ziraatte Çalışan Kadınların Miktar ve Dağılımındaki Değişim" İstanbul Üniversitesi Coğr. Enst. Derg. No. 14, s. 54-61, İstanbul.
- 1962, **Beşeri ve İktisadi Coğrafyaya Giriş**. İstanbul Üniversitesi Coğrafya Enstitüsü Yayını, No. 33, İstanbul.
- 1962, **Coğrafya, I.** (H. İnandık ile) Remzi Kitabevi. İstanbul.
- 1962, **Coğrafya, II: (Afrika-Avrupa-Kuzey Amerika-Güney Amerika-Avustralya-Kutuplar)**. (H. İnandık ile) Remzi Kitabevi. İstanbul.
- 1962, **Coğrafya, II: Türkiye Coğrafyası.** (H. İnandık ile) Remzi Kitabevi. İstanbul.
- 1963, "Türkiye'de Toprak Reformu Hakkında Düşünceler. Ziraat Sahalarının Birleştirilmesi (Konsolidasyon)" İstanbul Üniversitesi Coğr. Enst. Derg. No. 13, s. 64-83, İstanbul.
- 1963, **Türkiye Nüfus Haritası, Population Map of Turkey.** (N. Tunçdilek ile). İstanbul Üniversitesi Coğrafya Enstitüsü Yayını, No. 37, İstanbul.
- 1964, "Karabük'ün Kuruluşu" Sosyoloji Konferansları 3. Kitap, s. 104-109, İstanbul.
- 1964, "Changing Picture of Female Participation in Turkish Agriculture" The Professional Geographer, V: 16, No. 2, s. 17-20, İstanbul.
- 1964, "İzmir Şehrinde Nüfus Dağılışı" (C. Korkut ile), İstanbul Üniversitesi Coğr. Enst. Derg. No. 14, s. 123-131, İstanbul.
- 1964, "Population Distribution in İzmir" (C. Korkut ile), İstanbul Üniversitesi Geo. Inst. Review No. 9-10, s. :108-116, İstanbul.
- 1964, "Population of Turkey" 20th International Geographical Congress, Abstracts of Papers s. 301-302, Londra
- 1965, "Münakale Coğrafyası Hakkında" İstanbul Üniversitesi Coğr. Enst. Derg. No. 15, s. 74-88, İstanbul.
- 1965, **Türkiye Şehirlerinin Fonksiyonel Sınıflandırılması, A Functional Classification of Cities in Turkey.** İstanbul Üniversitesi Coğrafya Enstitüsü Yayını, No. 43, İstanbul.
- 1966, **Coğrafya III: Türkiye Coğrafyası.** (H. İnandık ile) Remzi Kitabevi. İstanbul.
- 1966, **Coğrafya, I: Genel Coğrafya Bilgileri ve Asya.** (H. İnandık ile) Remzi Kitabevi. İstanbul.
- 1966, **Coğrafya, II.** (H. İnandık ile) Remzi Kitabevi. İstanbul.
- 1967, "İstanbul'un Merkezî İş Sahaları" İstanbul Üniversitesi Coğr. Enst. Derg. No. 16, s. 18-37, İstanbul.
- 1967, **Amerika Birleşik Devletleri Coğrafyası.** İstanbul Üniversitesi Coğrafya Enstitüsü Yayını, No. 46, İstanbul.
- 1967, **Coğrafya V (Genel Coğrafya Bilgileri ve Asya).** (H. İnandık ile) Remzi Kitabevi. İstanbul.
- 1967, **İstanbul'da Bir Sanayi Bölgesi: Bomonti (Bir Tatbiki Coğrafya Çalışması).** İstanbul Üniversitesi Yay. No: 1282, Coğrafya Enstitüsü Yayını, No. 48, İstanbul.

- 1968, "Central Business Districts of İstanbul" Colloque International de Géographie Appliqué, s. 247-255, Liège.
- 1968, "Central Business Districts of İstanbul" İstanbul Üniversitesi Geo. Inst. Review No. 11,s. 21-36, İstanbul.
- 1968, **Türkiye'de İç Göçler - Internal Migrations in Turkey**. İstanbul Üniversitesi Coğrafya Enstitüsü Yayını, No. 54., İstanbul.
- 1969, "İstanbul'da İlaç ve Plastik Sanayii: Dağılıp ve İlişkiler" Türkiye Kimya Sanayii II. Semineri, s. 326-336. İstanbul.
- 1969, "The Growth and Changes in the Central Business Districts of İstanbul" İstanbul Üniversitesi Geo. Inst. Review No 12, s. 27-39, İstanbul.
- 1970, "İstanbul Şehri ve Çevresinde Sanayi: Özellikler ve Dağılıp" İstanbul Üniversitesi Coğr. Enst. Derg. No. 17, s. 33-69, İstanbul.
- 1970, **Anglo-Amerika**. İstanbul Üniversitesi Coğrafya Enstitüsü Yayını, No. 61., İstanbul.
- 1971, "Manufacturing and Suburbanization in İstanbul" İstanbul Üniversitesi Geo. Inst. Review No 13, s. 1-40, İstanbul.
- 1971, "Gradual Internal Migration in Turkey: A Test of Ravenstein's Hypothesis" İstanbul Üniversitesi Geo. Inst. Review No 13, s. 157-169. İstanbul.
- 1971, "Türkiye'de Beşeri Coğrafyanın Gelişmesi" Türkiye: Coğrafi ve Sosyal Araştırmalar (Der.: E. Tümertekin, P. Benedict, F. Mansur), s. 1-16. İstanbul.
- 1972, "Türkiye'de Kademeli Göçler" İstanbul Üniversitesi Sosyal Antropoloji ve Etnoloji Dergisi, No. 1, s. 7-51, İstanbul.
- 1973, **İktisadi Coğrafya**. İstanbul Üniversitesi Coğrafya Enstitüsü Yayını, No. 67., İstanbul.
- 1972, **İstanbul Sanayiinde Kuruluş Yeri - Analysis of the Location of Industry in İstanbul**. İstanbul Üniversitesi Coğrafya Enstitüsü Yayını, No. 71, İstanbul.
- 1973, "A note on the Geographic Origins of Individuals Engaged in Selected Occupation in İstanbul" İstanbul Üniversitesi Geo. Inst. Review No 14, s. 195-202, İstanbul.
- 1973, "Effects of Urban Centers on Rural Settlements" İstanbul Üniversitesi Geo. Inst. Review No 14, s. 97-106, İstanbul.
- 1973, "Gradual Internal Migration in Turkey: A test of Ravenstein's Hypothesis" Geography and Long Term Prospects, IVth Symposium, IGU, Commission on Applied Geography, s. 415-424.
- 1973, "İstanbul'da Meslek ve Coğrafi Menşeye Hakkında Bir Araştırma" İstanbul Üniversitesi Edebiyat Fakültesi, Cumhuriyetin 50. Yılına Armağan, s. 173-180. İstanbul.
- 1973, "Yerleşme Planlaması (Şehir-Köy İlişkileri)" İstanbul Üniversitesi Coğr. Enst. Derg. No. 18-19, s. 71-85, İstanbul.
- 1973, **Türkiye'de Şehirleşme ve Şehirsel Fonksiyonlar - Urbanization and Urban Functions in Turkey**. İstanbul Üniversitesi Coğrafya Enstitüsü Yayını, No. 72., İstanbul.
- 1974, "İstanbul'da Nüfusun Doğum Yerlerine Göre Dağılıpı" (N. Özgüç ile) İTÜ Mimarlık Fakültesi Şehircilik Enstitüsü Dergisi No. 8-9, s. 33-71, İstanbul.
- 1974, "The Development of Human Geography in Turkey" Turkey: Geographic and Social Perspectives (Ed. P. Benedict, E. Tümertekin, F. Mansur), s. 6-18, E. J. Brill. Leiden.
- 1975, "Bölge Düzenleme ve Gelişme Problemlerinin İncelenmesinde Coğrafyacının Yeri" (J. Tricart'dan çeviri), İstanbul Üniversitesi Sosyal Antropoloji ve Etnoloji Dergisi No. 2, s. 79-94, İstanbul.
- 1975, "Turkey" İçinde: Essays on World Urbanisation (Ed. R. Jones), Georg Philip and Son, London.
- 1975, "Boğaziçi'nde Coğrafi Görünümü Değiştiren Bir Faktör Olarak Sanayi" İstanbul Boğazı ve Çevresi Sorunları Sempozyumu Bildiri Kitabı, s.69-87, İstanbul.
- 1976, "Industry as a Factor in the Modification of Geographical Landscape of Bosphorus"

- İstanbul Üniversitesi Geo. Inst. Review No 15, s. 1-28, İstanbul.
- 1976, **Ulaşım Coğrafyası**. İstanbul Üniversitesi Coğrafya Enstitüsü Yayını, No. 85., İstanbul.
- 1977, "Boğaziçi'nde Coğrafi Görünümü Değiştiren Bir Faktör Olarak Sanayi" İstanbul Üniversitesi Coğr. Enst. Derg. No. 20-21, s. 41-70, İstanbul.
- 1977, "Türkiye'de İç Göçler Üzerine" İstanbul Üniversitesi Coğr. Enst. Derg. No. 22, s. 29-42, İstanbul.
- 1977, "Türkiye'de İç Göçlerde Yeni Eğilimler" İTÜ Mimarlık Fakültesi Şehircilik Enstitüsü Dergisi No. 14, s. 18-34, İstanbul.
- 1977, **Distribution of Outborn Population in İstanbul: A Case Study of Migration**. (Nazmiye Özgüç ile), Çağlayan Yayınevi, İstanbul.
- 1978, "Internal Migration in Turkey: Recent Trends" İstanbul Üniversitesi Geo. Inst. Review No 16, s. 19-30, İstanbul.
- 1978, **Beşeri Coğrafyaya Giriş**. İstanbul Üniversitesi Coğrafya Enstitüsü Yayını, No. 100., İstanbul.
- 1979, **İstanbul'da Nüfus Dağılışı - La Distribution de la Population en İstanbul**. İstanbul Üniversitesi Coğrafya Enstitüsü Yayını, No. 104, İstanbul.
- 1980, "İstanbul'da Nüfus Dağılışı ve Sorunları" İçinde: İstanbul'un Yeşil Alan Sorunları, İstanbul Üniversitesi Orman Fakültesi Yay. No. 270, İstanbul.
- 1980, "Kırsal Alanlar ve Coğrafya" İTÜ Mimarlık Fakültesi Şehircilik Enstitüsü Dergisi No. 17, s. 51-63, İstanbul.
- 1980, "L'Equilibre Urbain-Rural et les Migrations Internes: Cas de la Turquie" İstanbul Üniversitesi Geo. Inst. Review No 17, s. 1-10, İstanbul.
- 1980, "Türkiye Beşeri Coğrafyasında Ord. Prof. Ali Tanoğlu'nun Yeri" İstanbul Üniversitesi Coğr. Enst. Derg. No. 23, s. 97-110, İstanbul.
- 1980, "Carte de régression des domaines arables aux environs d'İstanbul (Toprak-Su Genel Müdürlüğü II. Bölge; échelle 1:1.000.000)" (Yayın tanıtımı) İstanbul Üniversitesi Geo. Inst. Review No 17, s. 78-79, İstanbul.
- 1980, **Bursa, Nordwestanaltien: Auswirkungen der Industrialisierung auf die Bevölkerung und Sozialstruktur einer Industriestadt im Orient**. (R. Stewig, B. Tolun ve R. Turfan ile), Kieler Geographische Schriften, Band 51, Kiel.
- 1981, "La Géographie et la Formation des Specialistes d'Amenagement" İstanbul Üniversitesi Geo. Inst. Review No 17, s. 31-40, İstanbul.
- 1981, "Nüfus Hareketleriyle İstanbul" İstanbul Simpozyumu 20-21 Kasım 1981, SİSAV, İstanbul, s. 43-56, İstanbul.
- 1982, **Ekonomik Coğrafya**. İstanbul Üniversitesi Edebiyat Fakültesi Yayını, No. 2926, (2. Baskı 1984) İstanbul.
- 1983, **Pazarlama Coğrafyası**. (J. Beaujeu-Garnier ve A. Delobez'den çeviri -A. Tümertekin ile). İstanbul Üniversitesi İşletme Fakültesi Yayını No. 143, İstanbul.
- 1984, "De l'état Actuel du Développement Spatial des Activités Industrielles en İstanbul" Ege Coğrafya Dergisi S: 2, s. 109-128, İzmir.
- 1984, "Planlama Eğitiminde Coğrafya" İstanbul Üniversitesi Deniz Bilimleri ve Coğrafya Enstitüsü, Bülten, Sayı 1, s. 69-76, İstanbul.
- 1984, **Beşeri Coğrafyaya Giriş**. (2. Baskı) Okan Yayınları. İstanbul.
- 1985, "İnsan Ekolojisi Olarak Coğrafya" (H. Barrows'dan çeviri), İstanbul Üniversitesi Coğrafya Dergisi, No. 1, s. 153-172, İstanbul.
- 1985, "İstanbul Çevresinde Sanayinin Yeni Yayılma Alanları" Türkiye'de İşletme Biliminin Öncülerine, İstanbul Üniversitesi İşletme Fakültesi İşletme İktisadı Enstitüsü 30. Yıl Yayınları No. 12, s. 229-249, İstanbul.
- 1985, "İstanbul'da Sanayinin Alansal Dağılımındaki Değişimler" Türkiye 9. Dünya Şehircilik

- Günü 6-8 Kasım 1985, s. 28-33, Eskişehir.
- 1985, "Kır-Kent Dengesi ve Göç" Türkiye'de Kentleşme Süreci ve Kırsal Alan Sorunları Kollokyumu, Mimar Sinan Üniversitesi Fen Bilimleri Enstitüsü Yay. No. 1, s. 53-60, İstanbul.
- 1985, "A Geography of the Third World" (Kitap tanıtma) İst. Üniv. Edeb. Fak. Coğrafya Bölümü Coğrafya Dergisi, Sayı:1, s. 211-213, İstanbul.
- 1986, "Les Structure de l'Agriculture Turque: Tendances Nouvelles" La Travaux Inst. Geog. Reims, No: 65-66, s. 31-48, Reims.
- 1987, "Structure Agricole de laTurque: Tendances Nouvelles" İstanbul Üniv. Geo. Dept. Review No 1, s. 1-35, İstanbul.
- 1987, "Türkiye'de Tarımda Yeni Gelişmeler" İstanbul Üniversitesi Coğrafya Dergisi, No. 2, s. 1-34, İstanbul.
- 1987, **Ulaşım Coğrafyası.** (genişletilmiş ikinci baskı). İstanbul Üniversitesi Edebiyat Fakültesi Yayını, No. 85, İstanbul.
- 1990, **Çağdaş Coğrafi Düşüncenin Oluşumu ve Paul Vidal de la Blache.** İstanbul Üniversitesi Edebiyat Fakültesi Yayını, No. 3603, İstanbul.
- 1991, "Turkey" Modern Geography (Ed. G. S. Dunbar), Garland Publishing Inc. s. 180-181, New York-London.
- 1993, "Bölge Bilimi Eğitiminde Coğrafya" 3. Ulusal Bölge Bilimi/Bölge Planlama Kongresi, 24-25 Haziran, s. 3-6. İstanbul.
- 1993, "Alibeyköy" Tarih Vakfı Dünden Bugüne İstanbul Ansiklopedisi I, s. 203. İstanbul.
- 1993 "Avcılar" Tarih Vakfı Dünden Bugüne İstanbul Ansiklopedisi I, s. 425. İstanbul.
- 1993, "Ayazağa" Tarih Vakfı Dünden Bugüne İstanbul Ansiklopedisi I, s. 469. İstanbul.
- 1993, **Strategies d'Investissement et Redevloppement Spatial des Emigres dans Quatre Pays d'Origine: Maroc, Tunisie, Turquie, Senegal,** Tome I ve Tome II (E. Ma Mung, G. Simon, S. de Tapia vd ile), C.N.R.S., Poitiers, 1993.
- 1994, "Bomonti" Tarih Vakfı Dünden Bugüne İstanbul Ansiklopedisi II, s. 295. İstanbul.
- 1994, "Göç (Osmanlı Dönemi)" Tarih Vakfı Dünden Bugüne İstanbul Ansiklopedisi III, s. 404 İstanbul.
- 1994, **Beşeri Coğrafya: Giriş.** (genişletilmiş üçüncü baskı), İstanbul Üniversitesi Yay. No: 3819, Edebiyat Fakültesi Yayını, No. 2464., İstanbul.
- 1994, **Ekonomik Coğrafya.** (genişletilmiş üçüncü baskı), İstanbul Üniversitesi Edebiyat Fakültesi Yayını, No. 2926, İstanbul.
- 1995, "İstanbul'un Coğrafi Anatomisi" İstanbul Dergisi, Tarih Vakfı, Sayı:14, s. 19-25. İstanbul.
- 1995, **Ekonomik Coğrafya, Küreselleşme ve Kalkınma.** (N. Özgüç ile). Çantay Kitabevi, İstanbul. İstanbul.
- 1996, "Yurt Dışından Kesin Dönüşlerini İstanbul'a Yapan Türk İşçileri" (N. Özgüç ile), İstanbul Üniversitesi Coğrafya Dergisi, No. 4, s. 391-411, İstanbul.
- 1997, "Beşeri Coğrafya" Cumhuriyet Döneminde Türkiye'de Bilim, Sosyal Bilimler-II, s. 187-215, Türkiye Bilimler Akademisi, Ankara.
- 1997, **Beşeri Coğrafya: İnsan, Kültür, Mekân.** (N. Özgüç ile). Çantay Kitabevi, İstanbul. İstanbul.
- 1997, "Coğrafya ve Bu Kitap Üzerine" İstanbul: İnsan ve Mekân. Tarih Vakfı Yurt Yayınları 50, s. 1-37, İstanbul.
- 1997, "İstanbul Şehri ve Çevresinde Sanayi: Özellikler ve Dağılışı" İstanbul: İnsan ve Mekân. Tarih Vakfı Yurt Yayınları 50, s. 38-64, İstanbul.
- 1997, "İstanbul Çevresinde Sanayinin Yeni Yayılma Alanları" İstanbul: İnsan ve Mekân. Tarih Vakfı Yurt Yayınları 50, s. 65-81, İstanbul.



## Türkiye Coğrafyacı Biyografileri

---

- 1997, “Boğaziçi’nde Coğrafi Görünümü Değiştiren Bir Faktör Olarak Sanayi” İstanbul: İnsan ve Mekân. Tarih Vakfı Yurt Yayınları 50, s. 82-100, İstanbul.
- 1997, “İstanbul’da Bir Sanayi Bölgesi: Bomonti (Bir Tatbiki Coğrafya Çalışması)” İstanbul: İnsan ve Mekân, Tarih Vakfı Yurt Yayınları 50, s. 101-143, İstanbul.
- 1997, “İstanbul Sanayiinde Kuruluş Yeri” İstanbul: İnsan ve Mekân. Tarih Vakfı Yurt Yayınları 50, s. 144-183, İstanbul.
- 1997, “İstanbul’un Merkezî İş Sahaları” İstanbul: İnsan ve Mekân. Tarih Vakfı Yurt Yayınları 50, s. 184-201, İstanbul.
- 1997, “İstanbul’da Nüfus Dağılışı” İstanbul: İnsan ve Mekân. Tarih Vakfı Yurt Yayınları 50, s. 202-236, İstanbul.
- 1997, “İstanbul’da Nüfusun Doğum Yerlerine Göre Dağılışı” İstanbul: İnsan ve Mekân. Tarih Vakfı Yurt Yayınları 50, s. 237-269, İstanbul.
- 1998, **Beşeri Coğrafya: İnsan, Kültür, Mekân.** (N. Özgüç ile). (genişletilmiş 6. Baskı, muhtelif yıllarda baskılar, 15. baskı 2015). Çantay Kitabevi, İstanbul.
- 1999, **Ekonomik Coğrafya, Kalkınma ve Küreselleşme.** (N. Özgüç ile). (genişletilmiş 7. Baskı, muhtelif yıllarda baskılar, 14. baskı 2015). Çantay Kitabevi, İstanbul.
- 2000, “İstanbul: Une Métropole Anatolienne” Hommes et Terres d’Islam. Mélanges Offerts à Xavier de Planhol (réunis par D. Balland), Tome II, s. 133-141, Institut Français de Recherche en Iran,.
- 2000, **Coğrafya: Geçmiş, Kavramlar, Coğrafyacılar.** (N. Özgüç ile). Çantay Kitabevi, İstanbul, (2. Baskı 2010, 3. baskı 2012). İstanbul.







### **Aydoğın KÖKSAL**

(1927- )

Aydoğın Köksal, 1927'de Sarıkamış'ta doğmuş, ilköğrenimini Erzurum ve Sivas'ta, ortaöğrenimini Sivas ve Ankara'da tamamlamıştır. 1956 yılında Ankara Üniversitesi Dil ve Tarih-Coğrafya Fakültesi'nden mezun olunca aynı yıl Coğrafya Bölümü Ülkeler Coğrafyası Kürsüsüne Asistan olarak atanmıştır. 1962 yılında Cemal Arif Alagöz danışmanlığında hazırladığı, Ankara'nın Üç İlçesi: Kırıkkale Keskin ve Delice'nin Mevzii Coğrafyası konulu tezini vererek doktor, 1970 yılında da Bafra Ovasının Coğrafya Etüdü konulu çalışması ile doçent unvanını almıştır. Güney Anadolu Bölgesi ile Kıbrıs'ın Turizm Coğrafyası konulu araştırması ile 1977 yılında Ülkeler Coğrafyası Kürsüsü'ne profesör olarak atanmıştır.

1965-1966 yılları arasında bir yıl süre ile Fransa'da Sorbonne Üniversitesi Coğrafya Enstitü'nde bulunan Köksal, 1977'de 3 ay süre ile yine aynı üniversiteye giderek çalışmalarını sürdürmüştür. 1982-1984 yılları arasında Gazi Üniversitesi, Gazi Eğitim Fakültesi Sosyal Bilimler Eğitimi Bölümünde bölüm başkanlığı yapmıştır. Dil ve Tarih-Coğrafya Fakültesi'nde Turizm Coğrafyası, Afrika Coğrafyası ve Ülkeler Coğrafyası derslerini okutan Köksal 1991 yılında kurulan Bölgesel Coğrafya Anabilim dalına naklen geçmiş ve aynı zamanda Anabilim dalı başkanlığına getirilmiştir. 1994 yılında yaş haddinden emekli olmuştur.

#### **Yayınları**

- 1961, "Türk Coğrafya Kurumu VI. Kongresi" Coğrafya Haberleri, Yıl: 2, Sayı: 4, s. 11, Ankara.
- 1964, "Kızılırmak Doğusunda Ankara'nın Üç İlçe Merkezi" Türk Coğr. Derg. Sayı: 22-23, s. 169-186, Ankara.
- 1966, "Afrika'da Yeni Devletler" Ankara Üniv. Dil ve Tarih-Coğrafya Fakültesi, Coğrafya Araştırmaları Dergisi, Sayı: 1, s. 225-270, Ankara.
- 1968, "Bafra Ovası İklimi Hakkında" Türk Coğr. Derg. Sayı: 24-25, s. 158-171, Ankara.
- 1968, "Mevzii Coğrafya Yönünden Kırıkkale-Keskin ve Delice" Ankara Üniv. Dil ve Tarih-Coğrafya Fakültesi, Coğrafya Araştırmaları Dergisi, Sayı: 2, s. 219-250, Ankara.
- 1971, "Mevzii Coğrafya Yönünden Kırıkkale-Keskin-Delice II" Ankara Üniv. Dil ve Tarih-Coğrafya Fakültesi, Coğrafya Araştırmaları Dergisi, Sayı: 3-4, s. 53-94, Ankara.
- 1972, "Doğu Anadolu'nun Turizm Coğrafyasına Dair" Ankara Üniv. Dil ve Tarih-Coğrafya Fakültesi, Coğrafya Araştırmaları Dergisi, Sayı: 5-6, s. 127-138, Ankara.
- 1972, "Turizm Coğrafyası Bakımından Sinop" Ankara Üniv. Dil ve Tarih-Coğrafya Fakültesi, Coğrafya Araştırmaları Dergisi, Sayı: 5-6, s. 223-228, Ankara.
- 1972, **Bafra Ovasının Coğrafya Etüdü**. A. Ü. DTCF Yay. No: 220, Ankara.

- 1975, "Marmara Bölgesinin Tarım ve Hayvancılığı Hakkında" Ankara Üniv. Dil ve Tarih-Coğrafya Fakültesi, Coğrafya Araştırmaları Dergisi, Sayı: 7, s. 109-123, Ankara.
- 1975, **Afrika Coğrafyası I, Genel Coğrafyası ile Güney Afrika ve Madagaskar.** A. Ü. DTCF Yay. No: 259, Ankara.
- 1976, **Güney Anadolu Bölgesi ile Kıbrıs'ın Turizm Coğrafyası.** A. Ü. DTCF Yay. No: 264, Ankara.
- 1977, "Afrika'da Yeni Bir Devlet: Angola" Ankara Üniv. Dil ve Tarih-Coğrafya Fak. Coğrafya Araştırmaları Dergisi, S: 8, s. 151-157, Ankara.
- 1981, "Yeni Coğrafya Hakkında" Ankara Üniv. Dil ve Tarih-Coğrafya Fakültesi, Coğrafya Araştırmaları Dergisi, Sayı: 10, s. 83-90, Ankara.
- 1982, **Afrika Coğrafyası I, Genel Coğrafyası ile Güney Afrika ve Madagaskar.** (2. Baskı) A. Ü. DTCF Yay. No: 259, Ankara.
- 1982, **Türkiye'nin Genel ve Turizm Coğrafyası.** Kültür ve Turizm Bak. Yay. 45, Ankara.
- 1986, "Türkiye'de Turizm" Anadolu Üniv. Açık Öğretim Fak. Eğitim Önlisans Programı, Sosyal Bilgiler Kitabı 3, Ünite 29, s. 107-123, Ankara.
- 1986, "Türkiye'nin Coğrafi Konumu" Anadolu Üniv. Açıköğretim Fak. Eğt. Önlisans Prog. Sosyal Bilgiler 2. Ünite, s. 186-190, Ankara.
- 1988, "Ege Bölgesi'nin Turizm Coğrafyası" Ankara Üniversitesi DTCF Dergisi, Cilt: XXXII, Sayı: 1-2, s. 57-61, Ankara.
- 1988, "Karadeniz Bölgesinin Turizm Coğrafyası" Birinci Tarih Boyunca Karadeniz Kongresi (13-17 Ekim 1986) Bildiriler Kitabı, s. 69-75, Samsun.
- 1991, "Seferihisar ile Kuşadası Arasında Tatil Evleri Patlaması" Atatürk Kültür Dil ve Tarih Yüksek Kurumu ve Ege Üniversitesi Edebiyat Fakültesi Coğrafya Meslek Haftası (20-24 Kasım 1991) Bildiri Özetleri, s. 33-34, Ankara.
- 1993, "Prof. Dr. Cemal Arif Alagöz'ün Hayatı" Ankara Üniv. Türkiye Coğrafyası Araştırma ve Uygulama Merkezi Türkiye Coğrafyası Dergisi, Sayı: 2, s. VII-XII, Ankara.
- 1993, "Seferihisar ile Kuşadası Arasında Tatil Evleri" Ankara Üniv. Türkiye Coğrafyası Araştırma ve Uygulama Merkezi Türkiye Coğrafyası Dergisi, Sayı: 2, s. 221-224, Ankara.
- 1993, "Marmara Bölgesinde Coğrafi Gözlemler" (M. Elibüyük, A. Özçağlar ve E. M. Özgür ile), Ankara Üniv. Türkiye Coğrafyası Araş. ve Uygulama Mer. Türkiye Coğrafyası Der. S: 2, s. 123-155, Ankara.
- 1994, **Türkiye Turizm Coğrafyası.** Ankara.
- 1996, "Prof. Dr. H. Hilmi Karaboran'ın Hayatı" Ankara Üniv. Dil ve Tarih-Coğrafya Fak. Coğrafya Araştırmaları Der. S: 12, s. 1-5, Ankara.
- 2000, "Türkiye 1997 Genel Nüfus Sayımı Sonuçları Hakkında Düşünceler" Ankara Üniversitesi DTCF Dergisi, Cilt: 40, Sayı: 1-2, s. 213-218, Ankara.
- 2005, "Moritanya" TDV İslam Ansiklopedisi, Cilt: 30, s. 291-292, İstanbul.
- 2005, "Moritus" TDV İslam Ansiklopedisi, Cilt: 30, s. 293, İstanbul.
- 2005, "Mozambik" TDV İslam Ansiklopedisi, Cilt: 30, s. 300-301, İstanbul.
- 2007, "Nijer (Fizikî ve Beşerî Coğrafya)" TDV İslam Ansiklopedisi, Cilt: 33, s. 104-105, İstanbul.
- 2007, "Nijerya (Fizikî ve Beşerî Coğrafya)" TDV İslam Ansiklopedisi, Cilt: 33, s. 108-109, İstanbul.
- 2009, "Somali (Fizikî ve Beşerî Coğrafya)" TDV İslam Ansiklopedisi, Cilt: 37, s. 372-373, İstanbul.
- 2014, **Afrika: Genel ve Ülkeler Coğrafyası.** Hatipoğlu Yayınevi. Ankara.



**Ayhan SÜR**  
(1928-2017)

Ayhan (Onur) Sür, 5 Mayıs 1928'de Nallıhan'da doğmuş, ilkokulu Gaziantep'te, ortaokul ve liseyi Çamlıca Kız Lisesinde bitirmiştir. 1955'te Ankara Üniversitesi Dil ve Tarih-Coğrafya Fakültesi Coğrafya Bölümünden mezun olurken, bir yandan da devam ettiği Ankara Üniversitesi Fen Fakültesi Jeoloji Bölümünden Jeoloji Sertifikası almıştır.

1955-1956 ders yılında Ankara Üniversitesi Dil ve Tarih-Coğrafya Fakültesi Fiziki Coğrafya ve Jeoloji Kürsüsüne asistan olarak girmiş, 1960'ta Reşat İzbrick danışmanlığında hazırladığı Türkiye'de Kar Yağışları ve Yerde Kalma Müddeti Üzerine Bir Etüd adlı çalışmasıyla doktor unvanını almıştır. 1964 ve 1965 yıllarında İngiltere'de branşıyla ilgili çalışmalarda bulunmuştur. 1968'de Tarsus ve Kuzeybatısında Fiziki Coğrafya Araştırmalar isimli çalışmasıyla habilitasyonunu vererek üniversite doçenti olmuştur. 1970'de İsveç'te Stockholm Üniversitesi Coğrafya Bölümü öğretim üyeleri ile birlikte 68. kuzey enlemi civarında glasyoloji çalışmalarına katılmış, 1974 yılında İngiltere ve Fransa'da yine branşıyla ilgili çalışmalar yapmıştır.

Ayhan Sür, 1977 yılında Alanya'nın iklimi konulu çalışması ile profesör olmuştur. 1983'de Dil ve Tarih-Coğrafya Fakültesi Fiziki Coğrafya Anabilim Dalı başkanlığına atanan Sür, 1981-1986 yılları arasında Kara Harp Okulunda da jeomorfoloji dersleri vermiştir. 1995 yılında emekli olmuş, 15 Ekim 2017 tarihinde vefat etmiştir.

### **Yayınları**

- 1961, "Erzurum ve Çevresinde Kar Yağışlı ve Karla Örtülü Günler" (A. Onur), Türk Coğr. Derg. Sayı: 21, s. 97-61, İstanbul.
- 1962, "Ereğli Ovası ve Çevresinde Coğrafya Müşahedeleri" (A. Onur), Ankara Üniversitesi DTCF Dergisi, Cilt: XX, Sayı: 1-2, s. 137-149, Ankara.
- 1962, "Erzurum Ovası ve Çevresinin İklimi" (A. Onur), Ankara Üniversitesi DTCF Dergisi, Cilt: XX, Sayı: 1-2, s. 125-136, Ankara.
- 1962, "Türkiye'de Daimi Kar Sınırı Hakkında" (A. Onur), Ankara Üniversitesi DTCF Dergisi, Cilt: XX, Sayı: 1-2, s. 119-123, Ankara.
- 1964, **Türkiye'de Kar Yağışları ve Yerde Kalma Müddeti Üzerine Bir Etüd.** (A. Onur), A. Ü. DTCF Yay. No: 152, Ankara.
- 1966, "Eshabülkehf Tepesinde Bazı Coğrafi Müşahedeler" (A. Onur) Ankara Üniv. Dil ve Tarih-Coğrafya Fakültesi, Coğrafya Araştırmaları Dergisi, Sayı: 1, s. 159-178, Ankara.

- 1972, "Kuzey İsveç Alpin Çevre Bitkileri" Ankara Üniv. Dil ve Tarih-Coğrafya Fak. Coğrafya Araştırmaları Der. S: 5-6, s. 105-126, Ankara.
- 1977, "Ankara'da Kar Yağışlı ve Karla Örtülü Günler" Ankara Ün. Dil ve Tarih-Coğrafya Fak. Coğrafya Araştırmaları Der. S: 8, s. 1-63, Ankara.
- 1977, "Bazı Püskürük ve Metamorfik Kayaçların Yapılarında Yer Alan Önemli Üç Mineral: Kuvars, Feldispat, Mika" Ankara Üniv. Dil ve Tarih-Coğrafya Fak. Coğrafya Araştırmaları Der, Sayı: 8, s. 65-88, Ankara.
- 1977, "Vejetasyon İçin Strüktürel ve Fonksiyonel Klasifikasyon" Ankara Üniv. DTCTF, Coğrafya Araştırmaları Dergisi, S: 8, s. 89-95, Ankara.
- 1977, **Alanya'nın İklimi**. Ankara Üniversitesi, Dil ve Tarih-Coğrafya Fakültesi Yay. No: 270, Ankara.
- 1980, "Lokalklima ve Mikroklima" Ankara Üniv. Dil ve Tarih-Coğrafya Fakültesi, Coğrafya Araştırmaları Dergisi, Sayı: 9, s. 17-22, Ankara.
- 1981, "Yerbilimciler İçin Önemli Bir Kayaç Granit" Ankara Üniv. Dil ve Tarih-Coğrafya Fak. Coğrafya Araşt. Der. S: 10, s. 15-42, Ankara.
- 1983, **Jeomorfoloji Ders Kitabı**. Kara Harp Okulu Matbaası, Ankara.
- 1984, **Jeoloji Ders Kitabı**. Kara Harp Okulu Matbaası Ankara.
- 1986, "Türkiye'nin İklim Elemanları ve İklim Tipleri" Anadolu Üniv. Açık Öğretim Fak. Eğitim Önlisans Programı, Sosyal Bilgiler Kitabı 3, Ünite 24, s. 30-46, Ankara.
- 1987, "Buzulların Jeomorfolojik Yönden Klasifikasyonu" (Ö. Sür ile) Ankara Üniv. DTCTF Dergisi, Cilt: XXXI, Sayı: 1-2, s. 443-458, Ankara.
- 1988, "Hava Kirliliği" (Ö. Sür ile) Ankara Üniv. Dil ve Tarih-Coğrafya Fakültesi, Coğrafya Araştırmaları Dergisi, Sayı: 11, s. 15-23, Ankara.
- 1994, "Karstik Yerşekilleri ve Türkiye'den Örnekler" Ankara Üniv. Türkiye Coğrafyası Araştırma ve Uygulama Merkezi Türkiye Coğrafyası Dergisi, Sayı: 3, s. 1-28, Ankara.
- 2001, **Mineraller ve Kayaçlar**. (Ö. Sür ve H. Yiğitbaşıoğlu ile), Ankara.
- 2002, **Volkanlar, Türkiye'nin Volkanik Yörelere ve Depremler**. (Ö. Sür ve H. Yiğitbaşıoğlu ile), Ankara.
- 2009, **Mineraller ve Kayaçlar**. (Ö. Sür ve H. Yiğitbaşıoğlu ile), Ankara.



### Özdoğan SÜR

(1929- )

Özdoğan Hayri Sür, 11 Mayıs 1929'da Ankara'da doğmuştur. İlköğrenimini Ankara İltekin İlkokulunda, orta öğrenimini ise Ankara Atatürk Lisesinde tamamlamıştır. Ankara Üniversitesi Fen Fakültesinden 1956 yılında Jeoloji Sertifikası almış, 1957 yılında da Ankara Üniversitesi, Dil ve Tarih-Coğrafya Fakültesi Fiziki Coğrafya ve Jeoloji Kürsüsünden mezun olmuştur. 1961 yılında Reşat İzbırak danışmanlığında hazırladığı Pasinler Ovası ve Çevresinin Jeomorfolojisi adlı çalışmayla doktor unvanını alan Sür, 1965-1966 yıllarında İngiltere de branşıyla ilgili çalışmalarda bulunmuştur. 1970'de İsveç'in Kuzeyinde, Kiruna ve çevresinde Stockholm Üniversitesi Coğrafya Bölümü öğretim üyeleri ile birlikte glasyoloji ve hidroloji çalışmalarına katılmıştır.

1970 yılında Türkiye'nin Özellikle İç Anadolu'nun Genç Volkanik Alanlarının Jeomorfolojisi adlı tezini tamamlayarak doçent olmuş, 1974 yılında İngiltere'de ve Fransa'da klimatoloji ve jeomorfoloji sahalarında çalışmalarda bulunmuştur. Yanardağlar, Oluşumları ve Faaliyetleri adlı takdim teziyle 1976 yılında profesör olmuştur. 1980-1985 yılları arasında Hacettepe Üniversitesi Jeoloji Mühendisliği Bölümünde jeomorfoloji dersleri vermiştir. 1985-1996 yılları arasında Coğrafya Bölümü Başkanlığı yapan Özdoğan Sür, 1987-1990 tarihleri arasında senato üyeliği, 1989 tarihinden itibaren Atatürk kültür, Dil ve tarih Yüksek Kurumunda asli üyelik, 1988-1996 yılları arasında Türkiye Coğrafyası Araştırma ve Uygulama Merkezi Müdürlüğü gibi idari görevlerde bulunmuştur. 1996'da emekli olmuştur.

### Yayınları

- 1961, "Pasinler Ovası ve Çevresinde Jeomorfolojik Müşahedeler" Türk Coğr. Derg. Sayı: 21, s. 112-122, İstanbul.
- 1963, "Yozgat-Akdağmadeni ile Mucur-Himmetdede Arasındaki Bölgede Bazı Jeomorfolojik Müşahedeler" Ankara Üniv. DTCF Dergisi, Cilt: XXI, Sayı: 1-2, s. 41-46, Ankara.
- 1964, "Beydili Havzasında Jeomorfoloji Gözlemleri" (E. Akkan ile), Türk Coğr. Derg. Sayı: 22-23, s. 99-112, Ankara.
- 1964, **Pasinler Ovası ve Çevresinin Jeomorfolojisi**. A. Ü. DTCF Yay. No: 154, Ankara.
- 1966, "Nevşehir ve Ürgüp Çevresinde Jeomorfoloji Araştırmaları" Ankara Üniv. Dil ve Tarih-Coğrafya Fakültesi, Coğrafya Araştırmaları Dergisi, Sayı: 1, s. 179-200, Ankara.
- 1970, "Jeotermal Enerji" Ankara Üniversitesi DTCF Dergisi, Cilt: XXVIII, Sayı: 3-4, s. 1-37, Ankara.
- 1971, "İzlanda'nın Faal Volkanlarından İkiisi: Hekla ve Surtsey" Ankara Üniv. Dil ve Tarih-Coğrafya Fakültesi, Coğrafya Araştırmaları Dergisi, Sayı: 3-4, s. 101-108, Ankara.

- 1971, "Karapınar, Ereğli ve Aksaray Arasında Kalan Mıntıkada Üst Pliosen-Kuaterner Volkanizması" Ankara Üniv. Dil ve Tarih-Coğrafya Fakültesi, Coğrafya Araştırmaları Dergisi, Sayı: 3-4, s. 95-100, Ankara.
- 1972, "Heyelan Olaylarına Sebep Olan Faktörler ve Bunların Türkiye'de Etkili Bulunduğu Alanlar" Ankara Üniv. Dil ve Tarih-Coğrafya Fakültesi, Coğrafya Araştırmaları Dergisi, Sayı: 5-6, s. 215-222, Ankara.
- 1972, **Türkiye'nin Özellikle İç Anadolu'nun Genç Volkanik Alanlarının Jeomorfolojisi.** Dil ve Tarih-Coğrafya Fak. Yay. No: 223, Ankara.
- 1972, **Yanardağlar, Oluşumları ve Faaliyetleri.** A. Ü. DTCF Yay. No: 262, Ankara.
- 1977, "Heyelan Olaylarının Ekonomiye Etkileri" Ankara Üniv. Dil ve Tarih-Coğrafya Fak. Coğrafya Araşt. Der. S: 8, s. 137-150, Ankara.
- 1980, "Kuaternerdeki Deniz Seviyesi Değişiklikleri ve Nedenleri" Ankara Üniv. Dil ve Tarih-Coğrafya Fakültesi, Coğrafya Araştırmaları Dergisi, Sayı: 9, s. 23-31, Ankara.
- 1980, **Strüktürel Jeomorfoloji.** Dil ve Tarih-Coğrafya Fak. Basımevi, Ankara,
- 1981, "Jeomorfolojinin Konusu ve Nitelikleri" Ankara Üniv. Dil ve Tarih-Coğrafya Fak. Coğrafya Araşt. Der, Sayı: 10, s. 101-103, Ankara.
- 1981, **Stratigrafi,** Dil ve Tarih-Coğrafya Fak. Basımevi, Ankara.
- 1982, **Yanardağlar, Oluşumları ve Faaliyetleri.** (2. baskı) A. Ü. DTCF Yay. No: 262, Ankara.
- 1986, **Strüktürel Jeomorfoloji.** (2. Baskı) Dil ve Tarih-Coğrafya Fak. Basımevi, Ankara.
- 1986, Yerküre ve Evren, Anadolu Üniv. Açık Öğretim Fak. Yay. No: 63, Ankara.
- 1987, "Buzulların Jeomorfolojik Yönden Klasifikasyonu" (A. Sür ile) Dil ve Tarih-Coğrafya Fak. Dergisi, C:XXXI, s: 1-2, Ankara
- 1988, "Hava Kirliliği", (A. Sür ile), Coğrafya Araştırmaları Dergisi, S: 11, s. 15-23, Ankara.
- 1989, **Volkanoloji.** Dil ve Tarih-Coğrafya Fak. Basımevi, Ankara.
- 1993, "Türkiye'nin Deprem Bölgeleri" Ankara Üniv. Türkiye Coğrafyası Araş. ve Uyg. Merkezi Türkiye Coğrafyası Der. S: 2, s. 53-68, Ankara.
- 1994, "Türkiye'de Volkanizma ve Volkanik Yerşekilleri" Ankara Üniv. Türkiye Coğrafyası Araştırma ve Uygulama Merkezi Türkiye Coğrafyası Dergisi, Sayı: 3, s. 29-52, Ankara.
- 1994, **Strüktürel Jeomorfoloji.** (3. Baskı) Dil ve Tarih-Coğrafya Fak. Basımevi, Ankara.
- 1996, "Prof. Dr. Sırrı Erinç ile Bir Anı" Bilim ve Teknik Dergisi, Sayı: 346, s. 78, Ankara.
- 1996, **Jeomorfoloji: Analitik.** A. Ü. DTCF Yay. No: 380, Ankara.
- 1999, "Ankara Üniversitesi Dil ve Tarih-Coğrafya Fakültesi, Coğrafya Bölümünün Prof. Dr. Özdoğan Sür Başkanlığında 6-15 Temmuz 1986 Tarihleri Arasında Doğu Anadolu ve Doğu Karadeniz Bölümünde Yaptıkları Araştırma Gezisi" Ankara Üniv. Türkiye Coğrafyası Araştırma ve Uygulama Merkezi Türkiye Coğrafyası Der. S: 7, s. 195-208, Ankara.
- 1999, "Kıymetli Hocamız Reşat İzbırak" Ankara Üniv. Türkiye Coğrafyası Araştırma ve Uygulama Merkezi Türkiye Coğrafyası Dergisi, Sayı: 7, s. 1-2, Ankara.
- 2001, **Mineraller ve Kayaçlar.** (A. Sür ve H. Yiğitbaşıoğlu ile), Ankara.
- 2002, **Volkanlar, Türkiye'nin Volkanik Yörelere ve Depremler.** (A. Sür ve H. Yiğitbaşıoğlu ile), Ankara.
- 2009, **Mineraller ve Kayaçlar.** (A. Sür ve H. Yiğitbaşıoğlu ile), Ankara.



### **Sermet ERER**

(1929- )

Sermet Erer 1929 yılında Merzifon'da doğmuştur, ilk ve orta eğitimini burada tamamlamış, İstanbul Üniversitesi Edebiyat Fakültesi Coğrafya Bölümünde 1959 yılında öğrenciliğe başlamış 1963'de mezun olmuştur. Mezuniyetinin ardından 1965 yılında asistan olarak aynı bölümde göreve başlayan Erer, Simav depresyonu ve çevresinin jeomorfolojisi ile ilgili çalışma ile 1972 yılında doktor unvanını almıştır. Merzifon depresyonu ve çevresinin jeomorfolojisi konulu çalışma ile 1979 yılında doçent olan Erer, 1980 yılında doçentlik kadrosuna atanmıştır. Rotasyon uygulaması sebebiyle 1982-1983 döneminde Samsun Ondokuz Mayıs Üniversitesinde görevlendirilmiş ardından tektar İstanbul Üniversitesine dönmüştür. Erer, 1991 yılında profesörlüğe yükseltilmiş, 20 Temmuz 1994'de yaş haddinden emekli olmuştur.

### **Yayınları**

- 1970, **28 Mart 1970 Gediz Depremi Tatbiki Jeomorfolojik Etüd.** (S. Erinç, T. Bilgin, M. Bener, K. Sungur ve K. Göçmen ile), İ. Ü. Edebiyat Fak. Yay. No: 1520, Coğrafya Enst. Yay. No: 60, İstanbul.
- 1971, **12 Mayıs 1971 Burdur Depremi, Tatbiki Jeomorfolojik Etüd.** (S. Erinç, M. Bener ve K. Göçmen ile), İ. Ü. Coğr. Enst. Yay. No: 66, İstanbul.
- 1972, **22 Mayıs 1971 Bingöl Depremi, Tatbiki Jeomorfoloji Etüdü.** (T. Bilgin ve K. Göçmen ile), İ. Ü. Edebiyat Fak. Yay. No: 1722, Coğrafya Enst. Yay. No: 67, İstanbul.
- 1976, **Simav Depresyonu ve Çevresinin Jeomorfolojik Etüdü.** İ. Ü. Coğr. Enst. Yay. No: 86, İstanbul.
- 1977, "Coğrafi Yöntemlerde Yeni Eğilimler ve Coğrafyanın Sınırları" İ. Ü. Coğr. Enst. Derg. Sayı: 20-21, s. 181-188, İstanbul.
- 1977, "Ege Tektoniğiyle Bazı Görüş ve Sentezler Hakkında" İ. Ü. Coğr. Enst. Derg. Sayı: 22, s. 175-180, İstanbul.
- 1978, **24 Kasım Çaldıran-Muradiye Depremi.** (M. Tuncel, Ü. Sergün ve K. Göçmen ile), İ. Ü. Edebiyat Fak. Yay. No: 2468, Coğrafya Enst. Yay. No: 98, İstanbul.
- 1983, **Merzifon Depresyonu ve Çevresinin Jeomorfolojik Etüdü.** İ. Ü. Edb. Fak. Yay. No: 3100, İstanbul.
- 1987, "Çevre Sorunlarından Gürültü ve Bunun Fizyolojik Etkileri" İ. Ü. Edebiyat Fakültesi, Coğrafya Dergisi, Sayı: 2, s. 101-108, İstanbul.
- 1990, **Coğrafi Ekolojide Çevre Sorunları Bozulma (Degradasyon) Aşamaları ve Önlemler.** İ. Ü. Edb. Fak. Yay. No: 3577, İstanbul.







**Turgut BİLGİN**  
(1929- )

Turgut Bilgin, 27 Ekim 1929 tarihinde İstanbul'da doğmuştur. İlk, orta ve lise eğitimini İstanbul'da tamamladıktan sonra 1950'de İstanbul Üniversitesi Coğrafya Enstitüsü'ne girmiş ve 1954'te Türkiye mesahası üzerinde bir çalışma ve Türkiye'nin Arzettığı Kütleli Durumun Morfometrik Tetkiki konulu çalışma ile mezun olmuştur. 1955'te Fiziki Coğrafya Kürsüsü'ne asistan olarak giren Bilgin, 1960'da Sırrı Erinç danışmanlığında Biga yarımadası güneybatı kısmının morfolojisi adlı tezi ile doktorasını tamamlamıştır. 1964 yılında Samanlı dağlarının coğrafi etüdü konulu çalışmasıyla doçent olan Bilgin, bir yıl sonra kadroya atanmıştır. 1970 yılında profesörlüğe yükseltilen Bilgin, 1984-1992 yılları arasında Fiziki Coğrafya Anabilim Dalı başkanlığı yapmıştır. 17 Ocak 1994 tarihinde kendi isteği ile emekliliğe ayrılmış ancak yine talebi üzerine aynı yılın sonunda göreve geri dönmüştür. Daha sonrasında 27 Ekim 1996 tarihinde yaş haddinden emekli olmuştur.

### **Yayınları**

- 1956, "Türkiye'de Drenaj Tipleri" (S. Erinç ile), İÜ Coğr. Enst. Derg. Sayı: 7, s. 124-156, İstanbul.
- 1957, "Türkiye'nin Arzettığı Kütleli Durumun Morfometrik Tetkiki" Türk Coğr. Derg. Sayı: 17, s. 146-151, İstanbul.
- 1957, "Türkiye'nin Yüzölçümü" Türk Coğr. Derg. Sayı: 17, s. 138-142, İstanbul.
- 1958, "İstanbul Üniversitesi Coğrafya Enstitüsünde Kabul Edilen Lisans Tezleri" İÜ Coğrafya Enstitüsü Der. S: 9, s. 122-136, İstanbul.
- 1959, "Türkiye'de Plüviyal Devre Tesirleri ile İlgili Çalışmalara Toplu Bir Bakış" Türk Coğr. Derg. Sayı: 18-19, s. 177-176, İstanbul.
- 1960, "A Characteristic Example of Maar: Acıgöl in Interior Anatolia" İÜ Geo. Inst. Review, Sayı: 6, s. 65-69, İstanbul.
- 1960, "Beitrag zu den morphometrischen Untersuchungen der Türkei" İÜ Geo. Inst. Review, Sayı: 6, s. 74-77, İstanbul.
- 1960, "Kaz Dağı ve Üzerindeki Periglasiyal Şekiller Hakkında" Türk Coğr. Derg. Sayı: 20, s. 114-123, İstanbul.
- 1960, "On the Geomorphology of Kazdağı and its Periglacial Features" İÜ Geo. Inst. Review, Sayı: 6, s. 50-60, İstanbul.
- 1961, "Acı Göl" İÜ Coğrafya Ens. Der. S: 11, s. 106-110, İstanbul.
- 1961, "Polatlı-Akşehir Arasındaki Bölgeye Ait Bazı Notlar" İÜ Coğr. Enst. Derg. Sayı: 11, s. 115-117, İstanbul.

- 1961, "The Publication of the Geographical Institute of the University of İstanbul" İ. Ü. Geo. Inst. Review, Sayı: 7, s. 98-127, İstanbul.
- 1961, **İstanbul Üniversitesi Edebiyat Fakültesi Coğrafya Enstitüsü Faaliyeti (1950-1960)**. İÜ Coğr. Enst. Yay. No: 31, İstanbul.
- 1961, "On the Geographic Evolution of The İznik Lake Depression and the Origin of The Garsak Geogre" İÜ Geo. Inst. Review, Sayı: 7, s. 75-86, İstanbul.
- 1962, "Gerede Civarında Akarsu Şebekesi" (S. Erinç ve M. Bener ile), İÜ Coğr. Enst. Derg. Sayı: 12, s. 90-99, İstanbul.
- 1962, "Karagöl Kütlesi Üzerinde Pleistosen ve Aktüel Glasyasyon ile Periglasyal Şekiller" (X. de Planhol ile), İÜ Coğr. Enst. Derg. Sayı: 12, s. 127-146, İstanbul.
- 1962, "İlgaz Üzerinde Periglasyal Şekiller" (S. Erinç ve M. Bener ile), İÜ Coğr. Enst. Derg. Sayı: 12, s. 151-160, İstanbul.
- 1962, "Melen Boğazı" (S. Erinç ve M. Bener ile), İÜ Coğr. Enst. Derg. Sayı: 12, s. 161-165, İstanbul.
- 1962, "Çağa Depresyonu ve Boğazı" (S. Erinç ve M. Bener ile), İÜ Coğr. Enst. Derg. Sayı: 12, s. 170-173, İstanbul.
- 1962, "Abant Gölünün Menşei Hakkında" (S. Erinç ve M. Bener ile), İÜ Coğr. Enst. Derg. Sayı: 12, s. 184-187, İstanbul.
- 1962, "Türkiye Atlası (Atlas of Turkey)" (Yayın Tanıtma) İÜ Coğr. Enst. Derg. Sayı: 12, s. 192-196, İstanbul.
- 1962, "On the Relationships Between the Formation of Characteristics Karst Features and the Developments of Valley Slope West of Gaziantep" İÜ Geo. Inst. Review, S: 8, s. 103-112, İstanbul.
- 1963, "Gaziantep Batısında Platoda Bazı Karstik Şekillerin Teşekkülü ile Vadi Yamaçlarının Tekâmülü Arasındaki Münasebetler" İÜ Coğr. Enst. Derg. Sayı: 13, s. 164-170, İstanbul.
- 1963, "Ünye Batısında Akçay Pleistosen Taraçaları" İÜ Coğr. Enst. Derg. Sayı: 13, s. 159-163, İstanbul.
- 1964, "Araplar Boğazı" İÜ Coğ. Ens. Der. S: 14, s. 149-163, İstanbul.
- 1965, **Genel Kartoğrafya-II, Harita ve Diyagramların Hazırlanışı ve Çizimi (Temel Bilgiler ve Metodlar)**. İÜ Coğr. Enst. Yay. No: 64, İstanbul.
- 1967, **Samanlı Dağları, Coğrafi Etüd.** İÜ Coğr. Enst. Yay. No: 50, İstanbul.
- 1969, "Biga Yarımadasının Güneybatı Kısımının Jeomorfolojisi" İÜ Coğr. Enst. Derg. Sayı: 12, s. 90-99, İstanbul.
- 1969, **Biga Yarımadasının Güneybatı Kısımının Jeomorfolojisi.** İÜ Coğr. Enst. Yay. No: 55, İstanbul.
- 1969, **Ceyhan Doğusunda Volkanik Şekiller ile Hassa Leçesi.** İÜ Yay. No: 1494, Edebiyat Fak. Coğr. Enst. Yay. No: 58, İstanbul.
- 1969, **Gâvur Dağı Kütlesinde Glasiyal ve Periglasiyal Topoğrafya Şekilleri.** İÜ Yay. No: 1494, Edebiyat Fak. Coğr. Enst. Yay. No: 58, İstanbul.
- 1970, **28 Mart 1970 Gediz Depremi Tatbiki Jeomorfolojik Etüd.** (S. Erinç, M. Bener, K. Sungur, S. Erer ve K. Göçmen ile), İÜ Edebiyat Fak. Yay. No: 1520, Coğrafya Enst. Yay. No: 60, İstanbul.
- 1970, "Tatbiki Jeomorfolojik Haritalar" Jeomorfoloji Dergisi, Sayı: 2, s. 50-59, Ankara.
- 1971, "Formes Volcaniques a l'est de Ceyhan et "Leçe" de Hassa" İÜ Geo. Inst. Review, Sayı: 13, s. 97-111, İstanbul.
- 1971, **Genel Kartoğrafya-II, Harita ve Diyagramların Hazırlanışı ve Çizimi (Temel Bilgiler ve Metodlar)**. (2. baskı) İÜ Coğr. Enst. Yay. No: 64, İstanbul.
- 1972, **22 Mayıs 1971 Bingöl Depremi, Tatbiki Jeomorfoloji Etüdü.** (S. Erer ve K. Göçmen ile), İÜ Edebiyat Fak. Yay. No: 1722, Coğrafya Enst. Yay. No: 67, İstanbul.

- 1972, **Munzur Dağları Doğu Kısımının Glasyal ve Periglasyal Morfolojisi**. İÜ Yay. No: 1757, Coğr. Enst. Yay. No: 69, İstanbul.
- 1974, **Genel Kartoğrafya I**. İÜ Edb. Fak. Yay. No:1898, İstanbul.
- 1983, **Genel Kartoğrafya-I**. (2. Baskı) İÜ Edb. Fak. Yay. No: 1898, İstanbul.
- 1984, **Adapazarı Ovası ve Sapanca Oluğunun Alüviyal Morfolojisi ve Kuaternerdeki Jeomorfolojik Tekâmülü**. İÜ Edb. Fak. Yay. No: 2527, İstanbul.
- 1985, "Göynük Güneydoğusunda Karakteristik Kıvrımlı Yapı Sahası ve Appalaş Reliefi Hakkında" İÜ Edebiyat Fakültesi, Coğrafya Dergisi, Sayı: 1, s. 33-46, İstanbul.
- 1986, **Genel Kartoğrafya II, Harita ve Diagramların Hazırlanışı ve Çizimi (Temel Bilgiler ve Metodlar)**. (3. Baskı) İÜ Yayını: 1676, Coğrafya Enstitüsü Yayını: 64, İstanbul.
- 1987, **Genel Kartoğrafya I, Kartoğrafyanın Tarihçesi-Projeksiyonlar-Harita Alma ve Yapmanın Esasları**. (Genişletilmiş III. Baskı) İÜ Edb. Fak. Yay. No:1898, İstanbul.
- 1989, "Türkiye Şeker Pancarı Tarımının Vejetasyon Seyri" Şeker Dergisi, Sayı: 124, s. 28-36 Ankara.
- 1990, "Orta Sakarya Vadisinin Jeomorfolojisi" Atatürk Kültür, Dil ve Tarih Yüksek Kurumu, Coğrafya Araş. Der, Sayı: 2, s. 161-192, Ankara.
- 1996, **Genel Kartoğrafya, Harita ve Diyagramların Hazırlanışı ve Çizimi (Temel Bilgiler ve Metodlar)**. Filiz Kitabevi, İstanbul.
- 1996, **Genel Kartoğrafya I (Kartoğrafyanın Tarihçesi Projeksiyonlar - Harita Alma ve Yapmanın Esasları)**. (Sonraki baskılar, 2006, 2013), Filiz Kitabevi, İstanbul.
- 1996, **Genel Kartoğrafya II (Harita ve Diagramların Hazırlanış ve Çizimi)**. (Sonraki baskılar, 2001, 2006, 2013) Filiz Kitabevi, İstanbul.





**Ajun KURTER**  
(1930-2016)

Ajun Kurter, 1930'da İstanbul'da doğmuş, ilk ve orta eğitimini İstanbul'da yaptıktan sonra 1951 yılında İstanbul Üniversitesi Coğrafya Enstitüsüne girmiş ve 1955'te buradan Bostancı-Maltepe Arasındaki Bölgenin Morfolojik Etüdü adlı tezi ile mezun olmuştur. Bir yıl sonra 1956'da Coğrafya Enstitüsü Umumi Coğrafya Kürsüsünde asistan olarak göreve başlamıştır. 1963 yılında Ahmat Ardel danışmanlığında Istranca Dağları'nın Jeomorfolojisi konulu tezini tamamlayarak doktor unvanını almış, 1968'de Kastamonu Çevresinin Fiziki Coğrafyası çalışması ile doçent olmuştur. 1976'da profesör olan Kurter, Coğrafya bölümünde Bölüm Başkanlığı ile Fiziki Coğrafya Kürsüsü Başkanlığı görevlerinde bulunmuştur. 1983 yılında İÜ Deniz Bilimleri ve Coğrafya Enstitüsünde, Deniz Fiziği ve Kimyası Anabilim Dalı Başkanı olarak görevlendirilmiştir. İtalya, İsviçre, Hollanda, İskoçya ve Monako gibi ülkelerde oşinografi, denizaltı topografyası, buzul ve uzaktan algılama ile ilgili konularda kurs ve toplantılara katılan Kurter, ülkemizde Ege, Marmara ve Karadeniz'de yapılan çok sayıda projede yürütücü olarak çalışmıştır. 1997 yılında yaş haddinden emekli olmuştur. Kurter'in emekliliğinde uzun zamandır yaptığı araştırmaların ürünü olan beş ciltten oluşan Türk Hava Kuvvetleri Tarihi adlı kitabı yayınlanmıştır. 14 Şubat 2016'da vefat etmiştir.

### **Yayınları**

- 1957, "Bostancı-Maltepe Arası Morfolojisi" İ. Ü. Coğr. Enst. Derg. Sayı: 8, s. 48-61, İstanbul.
- 1957, "Sarıyer Hidroelektrik Santrali" İ. Ü. Coğr. Enst. Derg. Sayı: 8, s. 104-105, İstanbul.
- 1957, "Marmara'nın Denizaltı Reliefi" (A. Ardel ile), İ. Ü. Coğr. Enst. Derg. Sayı: 8, s. 83-90, İstanbul.
- 1958, "Narlidere Piedmont Ovası" Coğrafi Araştırmalar II, İ. Ü. Yay. No: 759, Coğrafya Enst. Yay. No: 21, s. 109-120, İstanbul.
- 1958, "Orta Kızılırmak. Bölümünde Şekerpancari Ziraatı" İ. Ü. Coğr. Enst. Derg. Sayı: 9, s. 136-141, İstanbul.
- 1958, "Türkiye Gerçek Yıllık İzotermeleri" İ. Ü. Coğr. Enst. Derg. Sayı: 9, s. 147, İstanbul.
- 1959, "Kütahya ve Civarında Coğrafi Müşahedeler" (A. Ardel ile), Türk Coğr. Derg. Sayı: 18-19, s. 153-159, İstanbul.
- 1960, "Istranca Dağlarında Köy Hayatına Ait Müşahedeler" Türk Coğr. Derg. Sayı: 20, s. 124-135, İstanbul.
- 1961, "Zonguldak-Safranbolu Arasında Morfolojik Müşahedeler" İ. Ü. Coğr. Enst. Derg. Sayı: 12, s. 174-183, İstanbul.
- 1962, "Introductory Notes on the Geomorphology of İstanbul and its Immediate

- Surroundings" (M. Bener ile), İ. Ü. Geo. Inst. Review, Sayı: 8, s. 131-143, İstanbul.
- 1962, "Colloquiums Held at the Geographical Institute" İ. Ü. Geo. Inst. Review, Sayı: 8, s. 147, İstanbul.
- 1963, "İstanbul ve Yakın Çevresinin Jeomorfolojisine Ait İlk Not" (M. Bener ile), İ. Ü. Coğr. Enst. Derg. Sayı: 13, s. 144-158, İstanbul.
- 1964, "Geomorphological Observations in the Area Between Zonguldak and Safranbolu" İ. Ü. Geo. Inst. Review, Sayı: 9-10, s. 135-146, İstanbul.
- 1964, "Limanköy Platosu ve İğneada Neojen Havzasının Morfolojisi" İ. Ü. Coğr. Enst. Derg. Sayı: 14, s. 132-148, İstanbul.
- 1965, "Morfolojide İstatistik ve Laboratuar Metodları" İ. Ü. Coğr. Enst. Derg. Sayı: 15, s. 89-106, İstanbul.
- 1965, **Klimatoloji Tatbikatı.** (A. Ardel ve Y. Dönmez ile), İst. Üni. Coğr. Enst. Yay. No:40, İstanbul
- 1967, "Çayırdere Kuestası" İ. Ü. Coğr. Enst. Derg. Sayı: 16, s. 144-149, İstanbul.
- 1969, **Klimatoloji Tatbikatı.** (2. baskı), (A. Ardel ve Y. Dönmez ile), İst. Üni. Coğr. Enst. Yay. No:40, İstanbul
- 1971, "La Topographie Sous-Marine de la Mer de Marmara" (A. Ardel ile), İ. Ü. Geo. Inst. Review, Sayı: 13, s. 41-54, İstanbul.
- 1971, **Kastamonu ve Çevresinin İklimi.** İst. Üni. Coğr. Enst. Yay. No:62, İstanbul
- 1973, "Marmara Denizi (Fiziki Etüd)" (A. Ardel ile), İst. Üni. Coğr. Enst. Derg. S: 18-19, s. 57-70, İstanbul
- 1974, "Türkiye'de Coğrafya Araştırmalarında Fiziki Coğrafyanın Yeri" Güneydoğu Avrupa Arşt. Derg. Sayı: 2-3, s. 267-282, İstanbul.
- 1975, **Jeomorfoloji Tatbikatı.** (M. Y. Hoşgören ile), İ. Ü. Edb. Fak. Yay. No: 1944, İstanbul.
- 1976, "Meriç Nehri'nin Akım Özellikleri" Güneydoğu Avrupa Arşt. Derg. Sayı: 4-5, s. 285-294, İstanbul.
- 1977, "Trakya'da Yıllık Yağışlar" İ. Ü. Coğr. Enst. Derg. Sayı: 20-21, s. 71-77, İstanbul.
- 1977, "Akarsu Dinamiğinde Radyo Aktif - Metotlar" İst. Üni. Coğr. Enst. Derg. S: 20-21, s. 294-295, İstanbul
- 1977, **Oseanografi: Kimyasal, Fiziksel, Dinamik.** İst. Üni. Coğr. Enst. Yay. No:90, İstanbul
- 1978, "Istranca (Yıldız) Dağlarının Temel Yapısal ve Jeomorfolojik Özellikleri-I" Güneydoğu Avrupa Arşt. Derg. Sayı: 6-7, s. 1-26, İstanbul.
- 1979, **Türkiye'nin Morfoklimatik Bölgeleri.** İst. Üni. Coğr. Enst. Yay. No:106, İstanbul
- 1980, **Trakya'nın Orman Yetiştirme Bölgelerinin Sınıflandırılması.** (A. Irmak, M. D. Kantarcı ile) İst.Üni. Yay. No: 2636, Orman Fakültesi Yay. No: 276. İstanbul.
- 1980, "Present Glaciation in Turkey" (K. A. Sungur ile), World Glacier Inventory Proceedings of the Riederalp Workshop, September 1978. No: 126. s. 155-160.
- 1980, "1979 Yılı Coğrafya Enstitüsü Bilimsel Toplantıları Açılış Konuşması" İ. Ü. Coğr. Enst. Derg. S: 23, s. 95-96, İstanbul.
- 1980, "Dünya Buzul Envanteri Uluslararası Çalışması ve Türkiye'nin Katkısı" İ. Ü. Coğr. Enst. Derg. Sayı: 23, s. 291-300, İstanbul.
- 1982, **Kastamonu ve Çevresinin Doğal Görünümü.** İst. Üni. Edb. Fak. Yay. No: 2929, İstanbul
- 1983, "Istranca (Yıldız) Dağlarının Temel Yapısal ve Jeomorfolojik Özellikleri (Yeni Görüşlerin Işığı Altında) II" Güney-Doğu Avrupa Araş. Derg. Sayı: 10-11, s. 1-19, İstanbul.
- 1984, "Kuzey Ege'de Deniz Bilimleri Çalışmaları" (A. Coşkun ve A. Uysal ile), İ. Ü. Deniz Bilimleri ve Coğrafya Enstitüsü Bülteni, C: 1, Sayı: 1, s. 105-117, İstanbul.
- 1984, "Atatürk ve Türk Denizciliği" İ. Ü. Deniz Bilimleri ve Coğrafya Enstitüsü Bülteni, C: 1,

- Sayı: 1, s. 1-14, İstanbul.
- 1985, "Trakya'nın Yüzölçümü ve Yükselti Basamakları" (K. A. Sungur, S. Gözenç, T. Uzel, H. Kıran ve M. Selçuk ile), İ. Ü. Deniz Bilimleri ve Coğrafya Enstitüsü Bülteni, C: 2, S: 2, s. 45-57, İstanbul.
- 1985, "Deniz Bilimleri ve Coğrafya Enstitüsü Çalışmaları" İ. Ü. Deniz Bilimleri ve Coğrafya Enstitüsü Bülteni, C: 2, S: 2, s. 155-157, İstanbul.
- 1985, "Sırrı Erinç'in Öyküsü" İ. Ü. Deniz Bilimleri ve Coğrafya Enstitüsü Bülteni, C: 2, S: 2, s. 3-10, İstanbul.
- 1986, **Jeomorfoloji Tatbikatı**. (2. baskı), (M. Y. Hoşgören ile), İst. Üni. Edb. Fak. Yay. No: 1944, İstanbul
- 1986, "Deniz Bilimlerinin Büyük Yardımcısı: Sonar" İ. Ü. Deniz Bilimleri ve Coğrafya Enstitüsü Bülteni, C: 2, S: 3, s. 27-46, İstanbul.
- 1987, "Kuvaterner Jeokronolojisinde Yeni Yöntemler ve Bulgular" İ. Ü. Deniz Bilimleri ve Coğrafya Enstitüsü Bülteni, C: 3, S: 4, s. 9-17, İstanbul.
- 1987, **Marmara Adaları** [İç kapakta: **Marmara Takım Adaları (Bugünkü Arazi Kullanım Potansiyeli)**]. (N. Tunçdilek, K. A. Sungur, S. Gözenç, B. Mater, F. Narlı, E. Gümüş ile), İ. Ü. Yay. No: 3471, İ. Ü. Deniz Bil. ve Coğr. Enst. Yay. No: 7, İstanbul.
- 1988, "Tunçdilek'in Ardından" İ. Ü. Deniz Bilimleri ve Coğrafya Enstitüsü Bülteni, Sayı: 5, s. 9-11, İstanbul.
- 1989, "Gökçeada Jeomorfolojisi" İ. Ü. Deniz Bilimleri ve Coğrafya Enstitüsü Bülteni, Sayı: 6, s. 47-60, İstanbul.
- 1991, "Hasandağı Kuvaterner Volkanizması" (Ö. Emre ile), Uluslararası Birinci Bölgesel Jeomorfoloji Konferansı (6-10 Mayıs 1991), Bildiri Özleri, s. 36-37, Ankara
- 1991, "Glaciers of Turkey, Glaciers of the Middle East and Africa" United States Geol. Survey, G-1, s. 6-30, Washington
- 1996, "Sırrı Erinç'in Öyküsü" Bilim ve Teknik Dergisi, Sayı: 346, s. 74, Ankara.
- 2002, **Türk Hava Kuvvetleri Tarihi** (Cilt I: 1910-1914, Cilt II: 1914-1916, Cilt III: 1917, Cilt: IV 1918, Cilt V: 1919-1920). Türk Hava Kuvvetleri Komutanlığı yayını, (2. baskı 2006, 3. baskı 2009). İstanbul.







**Erdoğan AKKAN**  
(1931-2010)

Erdoğan Akkan, 4 Ekim 1931 tarihinde Sivas'ın Zara ilçesinde doğmuştur. İlkokulda yurdun çeşitli yerlerinde okuduktan sonra Erzincan İnönü İlkokulunu bitirmiştir. Ortaöğrenimini Çorum ve Yozgat'ta tamamlamıştır. 1953-54 öğretim yılında Ankara Üniversitesi, Dil ve Tarih-Coğrafya Fakültesi Fiziki Coğrafya ve Jeoloji Kürsüsünü kazanmış ve 1957 yılında mezun olmuştur. Aynı zamanda Jeoloji derslerine de devam etmiş ve jeoloji sertifikası almıştır. Mezun olduğu yıl, Fiziki Coğrafya ve Jeoloji Kürsüsünde 28 Ağustos 1957 tarihinde asistan olarak çalışmaya başlamıştır. Reşat İzbirak danışmanlığında hazırladığı Erzincan Ovası ve Çevresinin Jeomorfolojisi konulu teziyle 1961 yılında doktor unvanını almıştır. 1965 yılında Bafra Burnu-Delice Kavşağı Arasında Kızılırmak Vadisinin Jeomorfolojisi başlıklı çalışmasıyla doçent olmuştur. 1975 yılında Sinop Yarımadasının Jeomorfolojisi konulu çalışmasıyla da profesör unvanını almıştır. 1966-1967'de bir yıl İngiltere'de, 1974 yılı sonunda da üç ay Fransa'da kalmıştır. 1967 yılında İsveç'te düzenlenen Tarfala Buzul Araştırma İstasyonunda uluslararası buzul araştırmalarına katılmıştır. 1978 yılında Riyad'da toplanan I. İslam Ülkeleri Coğrafya Kongresine katılmış, 1981 yılında da Lodz Üniversitesinin davetlisi olarak konferanslar vermek için Polonya ya gitmiştir.

1970 yılında Fakülte profesörler kurulunca Fırat Üniversitesinin kuruluş çalışmaları için görevlendirilmiştir. 1975-1981 arasında Fırat Üniversitesi Edebiyat Fakültesi Coğrafya Bölümünün kurucu başkanlığını yapmıştır. 1996'da Ankara Üniversitesi, Dil ve Tarih-Coğrafya Fakültesi, Coğrafya Bölümü Başkanlığına atanmış ve 1998 yılında yaş haddinden emekli olmuştur. 2004 yılı sonrasında TÜBA Türkçe Bilim Terimleri Sözlüğü, Coğrafya Alan Uzmanı olarak görev almıştır. 26 Şubat 2010 tarihinde vefat etmiştir.

### **Yayınları**

- 1961, "Erzincan Ovasında Son Tektonik Hareketler ve Bunların Morfolojideki Tesiri" Türk Coğr. Derg. Sayı: 21, s. 123-139, İstanbul.
- 1962, "Kızılırmak'ın Aşağı Kesiminde Kayıkla Nakliyat" Ankara Üniversitesi DTCF Dergisi, C: XX, Sayı: 3-4, s. 263-270, Ankara.
- 1963, "Erzincan Ovasının İklim Özellikleri" Ankara Üniversitesi DTCF Dergisi, C: XXI, Sayı: 3-4, s. 79-101, Ankara.
- 1964, "Beydili Havzasında Jeomorfoloji Gözlemleri" Türk Coğr. Derg. Sayı: 22-23, s. 99-112, Ankara.
- 1964, **Erzincan Ovası ve Çevresinin Jeomorfolojisi**. A. Ü. DTCF Yay. No: 153, Ankara

- 1966, "Şahinkaya Yarma Vadisi" Ankara Üniv. Dil ve Tarih-Coğrafya Fakültesi, Coğrafya Araştırmaları Dergisi, Sayı: 1, s. 271-296, Ankara.
- 1968, "Tarfala Buzul Araştırma İstasyonu (İsveç)" Ankara Üniv. Dil ve Tarih-Coğrafya Fak. Coğrafya Araş. Der. S: 2, s. 103-139, Ankara.
- 1970, **Bafra Burnu-Delice Kavşağı Arasında Kızılırmak Vadisinin Jeomorfolojisi.** A. Ü. DTCF Yay. No: 191, Ankara.
- 1971, "Bingöl'ün Yer Değiştirmesinde Rol Oynayan Jeomorfolojik Etkenler" Jeomorfoloji Dergisi, Sayı: 3, s. 38-43, Ankara.
- 1971, "Hakkâri Bölgesinin Fiziki Coğrafya Şartları" Ankara Üniv. Haftası, s. 79-87, Ankara.
- 1972, "Cumhuriyet'in 50. Yıldönümünde Coğrafya" Ankara Üniv. Dil ve Tarih-Coğrafya Fak. Coğrafya Araş. Der. S: 5-6, s. 1-5, Ankara.
- 1972, "Elazığ ve Keban Barajı Çevrelerinde Coğrafya Araştırmaları" Ankara Üniv. Dil ve Tarih-Coğrafya Fakültesi, Coğrafya Araştırmaları Dergisi, Sayı: 5-6, s. 175-214, Ankara.
- 1974, "Doğu Karadeniz Bölgesinin Coğrafi Özellikleri" Ank. Üniv. Haftası, s. 45-53, Ankara.
- 1974, "Erozyon-Nedenleri Korunma Yolları" Ank. Üniv. Haftası, s. 55-63, Ankara.
- 1974, "Türkiye'de Akarsulardan Yararlanma" Cumhuriyet'in 50. Yıl Dönümü Anma Kitabı, s. 501-523, Ankara.
- 1975, **Sinop Yarımadasının Jeomorfolojisi.** A. Ü. DTCF Yay. No: 261, Ankara.
- 1981, "Okyanusların Mineral Varlıkları" Ankara Üniv. Dil ve Tarih-Coğrafya Fakültesi, Coğrafya Araş. Der. S: 10, s. 91-100, Ankara.
- 1984, "The Natural Energy Sources of Turkey" Proceedings of the First Islamic Geographical Conference. Volume: VII. s. 55-70.
- 1986, "Jeomorfoloji Açısından Kıyı Sorunları" 10. Türkiye Jeomorfolojisi Bilimsel ve Teknik Kurultayı (17-21 Mart 1986) Bildiri Özetleri, s. 17-18, Ankara.
- 1986, "Türkiye'nin Akarsuları ve Göller" Anadolu Üniv. Açık Öğretim Fak. Eğitim Önlisans Programı, Sosyal Bilgiler Kitabı 3, Ünite 23, s. 11-29, Ankara.
- 1988, "Karadeniz Oluşumu, Hidrografik Özellikleri" Birinci Tarih Boyunca Karadeniz Kongresi (13-17 Ekim 1986) Bildiriler Kitabı, s. 1-7, Samsun.
- 1990, "Bilinmeyen Bir Doğal Anıt: Otlukbeli Gölü" (M. Tuncel ile), Atatürk Kültür, Dil ve Tarih Yüksek Kurumu, Coğrafya Araştırmaları Dergisi, Sayı: 2, s. 99-112, Ankara.
- 1990, "Fırat Havzası Barajları ve Çevreye Etkileri" Fırat Havzası Coğrafya Sempozyumu (14-15 Nisan 1986) Bildiriler Kitabı Bildiriler Kitabı, s. 1, Elazığ.
- 1991, "Uzungöl (Trabzon)" (A. F. Doğu, İ. Çiçek, G. Gürgen, H. Yiğitbaşıoğlu ve M. Somuncu ile), Atatürk Kültür Dil ve Tarih Yüksek Kurumu ve Ege Üniversitesi Edebiyat Fakültesi Coğrafya Meslek Haftası (20-24 Kasım 1991) Bildiri Özetleri, s. 3-4, Ankara.
- 1991, "Esence (Kesiş) Dağlarında Buzul Şekilleri" (M. Tuncel ile), Atatürk Kültür Dil ve Tarih Yüksek Kurumu ve Ege Üniversitesi Edebiyat Fakültesi Coğrafya Meslek Haftası (20-24 Kasım 1991) Bildiri Özetleri, s. 2-3, Ankara.
- 1991, "Erzincan İl Sınırları İçerisindeki Göller" Türkiye Coğrafyası Uygulama ve Araştırma Merkezi I. Sempozyumu (29 Nisan-1 Mayıs 1991) Bildiri Özetleri, s. 3, Ankara.
- 1992, **Milli Coğrafya 1.** (Orta Okullar İçin Ders Kitabı). Üner Yayınları. Ankara.
- 1992, **Milli Coğrafya 2.** (Orta Okullar İçin Ders Kitabı). Üner Yayınları. Ankara.
- 1993, "Uzungöl" (A. F. Doğu, İ. Çiçek, G. Gürgen, H. Yiğitbaşıoğlu ve M. Somuncu ile), Ankara Üniv. Türkiye Coğrafyası Araştırma ve Uygulama Merkezi Türkiye Coğrafyası Der. S: 2, s. 251-262, Ankara.
- 1993, "Gaga Gölü (Ordu)" (G. Gürgen ile), Ankara Üniv. Türkiye Coğrafyası Araştırma ve Uygulama Merkezi Türkiye Coğrafyası Dergisi, Sayı: 2, s. 241-249, Ankara.
- 1993, "Esence (Kesiş) Dağlarında Buzul Şekilleri" (M. Tuncel ile), Ankara Üniv. Türkiye

## Türkiye Coğrafyacı Biyografileri

---

- Coğrafyası Araştırma ve Uygulama Merkezi Türkiye Coğrafyası Dergisi, Sayı: 2, s. 225-239, Ankara.
- 1994, **Coğrafya 1.** (Ders Kitabı). Üner Yayınları. Ankara.
- 1996, "Dil ve Tarih-Coğrafya Fakültesi'nin Kuruluşunun 60. Yıl Dönümünde Coğrafya Bölümü" Türkiye'de Sosyal Bilimlerin Gelişmesi ve Dil ve Tarih-Coğrafya Fakültesi Sempozyumu (24-26 Nisan 1996) Bildiriler, s. 295-313, Ankara.
- 1997, "Kayseri Çevresinde Volkanik Tüfler Üzerinde Görülen İzler Hakkında" Türkiye Coğrafyası Araştırma ve Uygulama Merkezi, III. Coğrafya Sempozyumu (15-19 Nisan 1996) Bildiri Özetleri, s. 1, Ankara.
- 1997, "Kayseri Çevresinde Volkanik Tüfler Üzerinde Görülen İzler Hakkında" Ankara Üniv. Türkiye Coğrafyası Araştırma ve Uygulama Merkezi Türkiye Coğrafyası Dergisi, Sayı: 6, s. 17-19, Ankara.
- 1999, "Irak (Fizikî ve Beşerî Coğrafya)" TDV İslam Ansiklopedisi, Cilt: 19, s. 83-85, İstanbul.
- 1999, "Coğrafya Ailesinin Büyük Kaybı" Ankara Üniv. Türkiye Coğrafyası Araştırma ve Uygulama Merkezi Türkiye Coğrafyası Dergisi, Sayı: 7, s. 3-6, Ankara.
- 1999, "Pluvyal Dönem ve Tufan Olayı" Hz. Nuh'tan Günümüze Cizre Sempozyumu Kitabı, s. 31-35, İstanbul.
- 2002, "Kemaliye" (M. Tuncel ile), TDV İslam Ansiklopedisi Cilt: 25, s. 236-237, Ankara.
- 2002, "Kırgızistan (Fizikî ve Beşerî Coğrafya)" TDV İslam Ansiklopedisi, Cilt: 25, s. 441-442, Ankara.
- 2004, "Geographical Observations on Bozcaada" II. National Symposium on the Aegean Island, s.26-30, İstanbul.
- 2007, "Polonya (Fizikî ve Beşerî Coğrafya)" TDV İslam Ansiklopedisi, Cilt: 34, s. 307-309, İstanbul.





### **Bedriye DENKER-TOLUN** (1931-2015)

Bedriye Denker Tolun, 1931 yılında Almanya'nın Bitterfeld şehrinde doğmuştur. İlk, orta ve lise tahsilini İstanbul'da yapmıştır. 1952 yılında İstanbul Üniversitesi Coğrafya Enstitüsüne girmiş ve buradan 1957 yılında mezun olmuştur. 1959 yılında Coğrafya Enstitüsü Beşeri ve İktisadi coğrafya kürsüsü asistanı olmuş, aynı yıl başladığı Bursa Ovasının Beşeri ve İktisadi Coğrafyası konulu doktora tezini, 1963'de Freiburg Üniversitesinde Die Siedlungs und Wirtschaftsgeographie der Bursa Ebene (Bursa ovasında yerleşme ve ekonomik faaliyetler) adlı çalışma şeklinde tamamlamıştır. 1970'de Balıkesir Ovasında Yerleşme ve İktisadî Faaliyetler adlı tezi ile doçent olmuştur. Gelibolu, Malkara ve Babaeski'de şehir içi arazi kullanımını inceleyen çalışmasıyla, 1977 yılında profesörlüğe yükseltilmiştir. İstanbul Üniversitesinden 1988'de emekli olan Tolun, 13 Nisan 2015 tarihinde vefat etmiştir.

#### **Yayınları**

- 1960, "Güneydoğu Toroslarda Göçebelik: Dr. Wolf Dieter Hütteroth'a Göre" Türk Coğr. Derg. Sayı: 20, s. 136-142, İstanbul.
- 1961, "Bursa İpekböcekçiliği Hakkında" İ. Ü. Coğr. Enst. Derg. Sayı: 11, s. 127-128, İstanbul.
- 1961, "Teknocoğrafya Hakkında" İ. Ü. Coğr. Enst. Derg. Sayı: 12, s. 147-150, İstanbul.
- 1962, "Flurformen und Besitzverhältnisse in zwei Dörfern (Armut und İzvat) der Bursa Ebene (Türkei)" İ. Ü. Geo. Inst. Review, Sayı: 8, s. 71-81, İstanbul.
- 1964, "Bursa Ovasında Ziraat Faaliyetlerinin Tarihi Seyri Hakkında" İ. Ü. Coğr. Enst. Derg. Sayı: 14, s. 164-180, İstanbul.
- 1964, "Die Heutige Agrarwirtschaft der Bursa Ebene (Türkei)" İ. Ü. Geo. Inst. Review, Sayı: 9-10, s. 116-132, İstanbul.
- 1967, "Bursa Ovasında Bugünkü Ziraat" İ. Ü. Coğr. Enst. Derg. Sayı: 16, s. 101-111, İstanbul.
- 1969, "Über den Stand der Angewandten Geographie in Deutschland" İ. Ü. Geo. Inst. Review, Sayı: 12, s. 75-82, İstanbul.
- 1970, "Silivri'de Gelişen Şehirsel Fonksiyonlar Hakkında" İ. Ü. Coğr. Enst. Derg. Sayı: 17, s. 93-102, İstanbul.
- 1970, **Balıkesir Ovasında Yerleşme ve İktisadî Faaliyetler**. İ. Ü. Coğr. Enst. Yay. No: 59, İstanbul.
- 1971, "Die Bevölkerungsdichte-und Verteilung der Stadt Balıkesir" İ. Ü. Geo. Inst. Review, Sayı: 13, s. 85-96, İstanbul.
- 1973, "Beitrag zur Stadtbevölkerung von Tekirdağ" İ. Ü. Geo. Inst. Review, Sayı: 14, s. 177-194, İstanbul.

- 1973, "Tekirdağ Şehir Nüfusu" İ. Ü. Coğr. Enst. Derg. Sayı: 18-19, s. 151-166, İstanbul.
- 1976, "Die Wandlung Türkischer Siedlungen unter Europaischem Einfluss" İ. Ü. Geo. Inst. Review, Sayı: 15, s. 63-72, İstanbul.
- 1976, **Şehiriçi Arazi Kullanılışı, Gelibolu, Malkara ve Babaeski'de Örnek Araştırmalar, (Die Innere Differenzierung der Stadt-Beispiele Gelibolu, Malkara, Babaeski)**. İ. Ü. Coğr. Enst. Yay. No: 83, İstanbul.
- 1977, "Bölge Kavramının Tayini (Paul Romus'a Göre)" İ. Ü. Coğr. Enst. Derg. Sayı: 22, s. 69-80, İstanbul.
- 1977, "Edirne Şehrinin Kullanılış Alanları" İ. Ü. Coğr. Enst. Derg. Sayı: 20-21, s. 79-117, İstanbul.
- 1977, **Yerleşme Coğrafyası, Kır Yerleşmeleri**. İ. Ü. Coğr. Enst. Yay. No: 93, İstanbul.
- 1978, "Ein Beitrag zur Stadtgeographie von Edirne" İ. Ü. Geo. Inst. Review, Sayı: 16, s. 31-66, İstanbul.
- 1980, **Bursa, Nordwestanatolien: Auswirkungen der Industrialisierung auf die Bevölkerung und Sozialstruktur einer Industriestadt im Orient**. (R. Stewig, E. Tümertekin ve R. Turfan ile), Kieler Geograph. Schriften, No: 51, Kiel.
- 1980, "Davranışlara Yönelik Coğrafya, Anglo-Saksonların 'Behavioral Geography'si ve Sosyo-Ekonomik Deneyimleri" İ. Ü. Coğr. Enst. Derg. Sayı: 23, s. 257-277, İstanbul.
- 1984, "Überblick der Struktur und Funktion der Städte Türkisch-Thraziens. (Trakya Şehirlerinin Yapısı ve İşlevleri)" Ege Coğrafya Dergisi, Sayı: 2, s. 139-150, İzmir.



### **Ahmet Necdet SÖZER** (1933-2010)

Ahmet Necdet Sözer, 1933 yılında Bursa İnegöl'de doğmuştur. İlk ve ortaokulu İnegöl'de okumuştur. Liseye Bursa Lisesi'nde başlamış, sonra İstanbul Kabataş Lisesi'ne, ardından Çapa Erkek Lisesi'ne geçerek oradan mezun olmuştur. 1950 yılında İstanbul Üniversitesi Edebiyat Fakültesi Coğrafya Enstitüsü'nde yüksek öğrenimine başlayan Sözer, bu fakülteyi İstanbul Yüksek Öğretmen Okulu öğrencisi olarak okumuş ve İznik Gölü'nün Monografik Etüdü konulu lisans tezini hazırlayarak 1954 yılında mezun olmuştur. 1 Aralık 1954 tarihinde ilk görev yeri olan Van Lisesi'nde coğrafya öğretmenliğine başlamış, 1955-1956 yıllarında askerlik ve Konya Astsubay Hazırlama Ortaokulu'nda yedek subay olarak coğrafya öğretmenliği yapmıştır. Ardından Konya İvriz İlköğretmen Okulu'nda öğretmen olarak yeniden göreve başlamış ve başka Anadolu kentlerinde bir süre daha ortaöğretim okullarında çalıştıktan sonra 1961 yılında Atatürk Üniversitesi'ne asistan olarak atanmıştır. İstanbul Üniversitesi'nde Besim Darkot'un yanında doktora çalışmalarına başlamış, Erzurum Ovası'nın Beşeri ve İktisadi Coğrafyası konulu tezini 1963 de tamamlayıp doktor, Diyarbakır Havzası konulu tez ile de 1968 yılında üniversite doçenti unvanını kazanmıştır.

1963-1965 yıllarında Atatürk Üniversitesi adına yabancı dilini ve bilimsel formasyonunu geliştirmek amacı ile görevlendirilmiş olduğu Almanya'da bulunmuştur. Yurda dönüşünde Atatürk Üniversitesi İşletme Fakültesi ve Edebiyat Fakültesi Coğrafya Bölümü'nde Türkiye Ekonomik Coğrafyası, Hammadde ve Enerji Kaynakları, Bölgesel Türkiye Coğrafyası gibi dersler okutmuş, Kuzeydoğu Anadolu'da Yaylacılık konusunda hazırladığı çalışma ile 1974 yılında profesörlüğe yükseltilmiştir.

1977'de Atatürk Üniversitesi'nden kendi isteği ile Muğla İşletmecilik Yüksek Okuluna tayin olmuştur. 1979'da Ege Üniversitesi Sosyal Bilimler Fakültesine geçmiş, daha sonra YÖK yasası ile adı Edebiyat Fakültesi olarak değiştirilen bu fakültede kısa bir süre, 1979-80 yıllarında dekanlık yapmıştır. Bu arada 1979'da Coğrafya Bölümü'nü kurarak bu bölümün başkanı olmuş, 1979-1982 tarihleri arasında Beşeri ve İktisadi Coğrafya Anabilim Dalı başkanlığını yapmış, 1995 yılında Bursa Uludağ Üniversitesi Eğitim Fakültesine geçmiş, 1998 yılında mekli olmuştur. Aynı zamanda şair olan Ahmet Necdet Sözer'in pek çok şiir kitabı, inceleme, tercüme ve antolojisi yayınlanmış, çeşitli edebiyat ödülleri almıştır. 4 Mayıs 2010 tarihinde vefat etmiştir.



## Yayınları

- 1954, "İznik Gölü Çanağının Morfolojisi ve Bunun Tektonikle İlgisi" Tedrisat Mecmuası S: 25, s. 211-220, İstanbul.
- 1961, "Bitkiler Coğrafyası" Kitap Belleten, S:13-14, s. 16, İstanbul
- 1962, "Notice Sur La Profondeur du Lac d'İznik" İ. Ü. Geo. Inst. Review, Sayı: 8, s. 144-146.
- 1964, "Erzurum Ovasında Tarih Öncesi Kır Yerleşmesi" Türk Coğr. Derg. Sayı: 22-23, s. 205-216, Ankara.
- 1968, "Erzurum'da Şehirleşme Hareketleri ve Gecekondu Problemi" Türk Coğr. Derg. Sayı: 24-25, s. 194-213, Ankara.
- 1969, **Diyarbakır Havzası**. Diyarbakır'ı Tanıtma ve Turizm Dern. Yay. No: 19, Ankara.
- 1970, **Erzurum Ovasının Beşeri ve İktisadi Coğrafyası**. Atatürk Üniv. Yay. No: 101, İşletme Fak. Yay. No: 9, Araş. Serisi: 7, Erzurum.
- 1971, "Types d'Habitat et Repartition Geographique des Villages dans La Plaine d'Erzurum" İ. Ü. Geo. Inst. Review, Sayı: 13, s. 113-118, İstanbul.
- 1972, "Doğu Anadolu'nun Jeolojisi ve Jeomorfolojisi Üzerine Bir Bibliyografya Denemesi" Bibliyografya Dergisi, Cilt: 1, Sayı: 2, s. 102-105, Ankara.
- 1972, "Doğu Anadolu'nun Jeolojisi ve Jeomorfolojisi Üzerine Bir Bibliyografya Denemesi" Bibliyografya Dergisi, Cilt: 1, Sayı: 3, s. 148-153, Ankara.
- 1972, "Şih Köyü'nün Mesken Tipleri Haritası" Atatürk Üniversitesi, Edebiyat Fak. Araştırma Der. S: 4, s. 121-124, Erzurum.
- 1972, **Kuzeydoğu Anadolu'da Yaylacılık**. İş Matbaacılık. Ankara.
- 1973, "Erzurum Şehri ve Kültürel Gelişmesi Üzerine Bir İnceleme" Atatürk Üniv. İşletme Fakültesi Dergisi, Sayı: 1, s. 239-256, Erzurum.
- 1973, "John C. Dewdney: Turkey (Kitap Tanıtımı)" Bibliyografya Dergisi, Cilt: 2, Sayı: 6, s. 216-218, Ankara.
- 1974, "Erzurum Coğrafyası: Tabii ve Beşeri Özellikler" 50. Yıl Armağanı Erzurum ve Çevresi, Cilt: 1, s. 27-38, Erzurum.
- 1974, "Güneydoğu Anadolu'nun Nüfus ve Kır Yerleşme Sorunlarına Coğrafi Bir Bakış" Türkiye'nin Sosyal Ekonomik Sorunları Semineri, s. 171-207, Erzurum.
- 1974, **Doğu ve Güneydoğu Anadolu Coğrafya Bibliyografyası**. Atatürk Üniv. Yay. No: 328, Erzurum.
- 1975, "Doğu Karadeniz Bölgesinin Ekonomik Coğrafyasına Toplu Bir Bakış" Atatürk Üniv. İşletme Fak. Der. S: 4, s. 155-168, Erzurum.
- 1982, "Güneybatı Anadolu'da Eşsiz Bir Rekreasyon Alanı: Muğla Karabağlar Yaylası" Bilim Birlik Başarı Dergisi Y: 9, S: 33, s. 21-24, İzmir.
- 1983, "Türkiye'nin Kırsal Yerleşim Coğrafyasına İlişkin Terminolojik Sorunlar ve Tipolojik Yaklaşımlar" Ege Coğrafya Dergisi, Sayı: 1, s. 1-13, İzmir.
- 1983, "Türkiye'nin Kırsal Yerleşim Bibliyografyası" (F. Baykal ile) Ege Coğrafya Dergisi, Sayı: 1, s. 129-140, İzmir.
- 1984, "Güneydoğu Anadolu'nun Doğal Çevre Şartlarına Coğrafi Bir Bakış" Ege Coğrafya Dergisi, Sayı: 2, s. 8-30, İzmir.
- 1985, "Prof. Dr. İsmail Yalçınlar'ın Meslek Yaşamı ve Türkiye Jeolojisi ile Fiziki Coğrafyasına Katkıları" Ege Coğrafya Dergisi, Sayı: 3, s. 1-15, İzmir.
- 1986, "İzmir, Metropol de l'Ege" La Travaux Inst. Géogr. Reims, No: 65-66, s. 115-131, Reims.
- 1988, "İzmir: Ege'nin Metropolü" Ege Coğrafya Dergisi, Sayı: 4, s. 1-18, İzmir.
- 1990, "Kozak Yaylacılığı Üzerine Bazı Gözlemler ve Notlar (Batı Anadolu)" Ege Coğrafya Dergisi, Sayı: 5, s. 1-9, İzmir.
- 1993, "Herbert Louis'nin 'Landeskunde der Türkei' Adlı Yapıtı Üzerine Bazı Düşünceler ve Notlar" Ege Coğrafya Dergisi, Sayı: 7, s. 1-12, İzmir.
- 1996, "Coğrafya Terimleri Sorunumuza Eleştirel Bir Yaklaşım" Türkiye Coğrafyası Araştırma ve Uygulama Merkezi, III. Coğrafya Sempozyumu (15-19 Nisan 1996) Bildiri Özetleri, s. 191-192, Ankara.



### **Metin TUNCEL**

(1933- )

Metin Yaşar Tuncel 8 Nisan 1933 tarihinde Malatya'da doğmuştur. İlkokulu İliç'de ortaokul ve liseyi, Erzincan, Tokat ve Malatya'da okuyan Tuncel, 1952 yılında Malatya Lisesi'nden mezun olduktan sonra İstanbul Üniversitesi Edebiyat Fakültesi Coğrafya Bölümü'ne kaydolmuş, 1958 yılında Türkiye Coğrafi Bölgelerinin Zirai Karakterleri başlıklı teziyle mezun olmuş aynı yıl Türkiye Coğrafyası kürsüsüne asistan olarak atanmıştır. 1959-1960 yıllarında askerlik görevini yerine getirmiştir. 1965 yılında, Besim Darkot'un danışmanlığında hazırladığı Bakırçay Vadisi'nin Monografisi konulu çalışmasıyla doktor olan Tuncel, 1966 yılında Sorbonne Üniversitesi'nde coğrafya ve şehircilik üzerine çalışmalar yapmak üzere Paris'e gitmiştir.

İzmit Şehir Coğrafyası adlı çalışmasıyla 1972'de doçent, Türkiye'de Yer Değiştiren Şehirler adlı çalışmayla 1978'de profesör olmuştur. 1982-1987 yılları arasında Kayseri Erciyes Üniversitesi Rektörlüğü görevinde bulunmuş, bu görevden sonra İstanbul Üniversitesi Edebiyat Fakültesi Türkiye Coğrafyası Anabilim Dalı'ndaki görevine dönmüştür. 1980-1987 ve 1991-2000 dönemlerinde Türkiye Coğrafyası Anabilim Dalı başkanlığı, 1996-1999 döneminde bölüm başkanlığı 1999-2000 döneminde de İstanbul Üniversitesi Sosyal Bilimler Enstitüsü müdürlüğü görevinde bulunmuştur. 20 Mayıs 1999 ile 28 Mayıs 2001 tarihleri arasında Türk Coğrafya Kurumu başkanlığı yapmıştır. 2000 yılında yaş haddinden emekli olmuştur.

Ülkemizde şehir coğrafyası konusunda ilk çalışmayı yapan Tuncel'in bilimsel çalışmaları Türkiye şehirlerinin tarihi coğrafyası, Türkiye'nin coğrafi bölgeleri üzerinde yoğunlaşmıştır. Hâlen, İslam Araştırmaları Merkezinde araştırmacı olarak akademik hayatına devam etmektedir.

### **Yayınları**

1950, "Bugünkü Almanya'da Kadın" Coğrafya Dünyası Dergisi, Sayı: 1, s. 68-70, İstanbul.

1961, "Türkiye Coğrafi Bölgelerinin Zirai Karakterleri" İ. Ü. Coğr. Enst. Derg. Sayı: 11, s. 76-101, İstanbul.

1964, "Pozantı" İslam Ansiklopedisi, 9. Cilt. s. 578-579, İstanbul.

1967, "Bakırçay Yöresinde Köy Tipleri" İ. Ü. Coğr. Enst. Derg. Sayı: 16, s. 133-139, İstanbul.

1973, "Köyceğiz-Fethiye Yöresinde Bazı Coğrafi Gözlemler" (K. Göçmen ile), İ. Ü. Coğrafya Enstitüsü Der. S: 18-19, s. 111-138, İstanbul.

1973, "İzmit Şehri ve Yayılış Sahası" İ. Ü. Coğr. Enst. Derg. Sayı: 18-19, s. 167-188, İstanbul.

- 1975, "Geographie von Bolu" Türkiye Turing ve Otomobil Kurumu Belleteni, S: 47, s. 326. İstanbul.
- 1975, **Göllerimiz**. Redhouse Yayınevi, İstanbul.
- 1976, "Batı Trakya'nın Coğrafyası" Türk Kültürünü Araştırma Enstitüsü, Türk Kültürü Dergisi, Sayı: 159, s. 4-6, Ankara.
- 1977, "Şehir Yerleşmelerinde Kuruluş Yerinin Fonksiyonel Sürekliliğe Etkisi Üzerine Bir Deneme: İzmit" İ. Ü. Coğr. Enst. Derg. Sayı: 22, s. 93-98, İstanbul.
- 1977, "Türkiye'de Yer Değiştiren Şehirler Hakkında Bir İlk Not" İ. Ü. Coğr. Enst. Derg. Sayı: 20-21, s. 119-128, İstanbul.
- 1978, **Ege Bölgesi Coğrafyası**. (B. Darkot ile), İ. Ü. Coğr. Enst. Yay. No: 99, İstanbul.
- 1978, **24 Kasım Çaldıran-Muradiye Depremi**. (S. Erer, Ü. Sergün ve K. Göçmen ile), İ. Ü. Edebiyat Fak. Yay. No: 2468, Coğrafya Enst. Yay. No: 98, İstanbul.
- 1978, "Location as a Factor of Functional Persistence of Urban Settlements: The Town of İzmit" İ. Ü. Geo. Inst. Review, Sayı: 16, s. 81-86, İstanbul.
- 1980, "Türkiye'de Kent Yerleşmelerinin Tarihçesine Toplu Bir Bakış" İ. Ü. Coğr. Enst. Derg. Sayı: 23, s. 123-160, İstanbul.
- 1981, **Marmara Bölgesi Coğrafyası**. (B. Darkot ile), İ. Ü. Yayınları No: 2510, Coğrafya Enstitüsü Yayınları No: 118, İstanbul.
- 1981, "Tarih Boyunca Türkiye'de Kent Kuruluşları" Doğumunun 100. Yılında Atatürk'e Armağan, İ. Ü. Edebiyat Fak. Yay. s. 309-350, İstanbul.
- 1981, "Türkiye'de Doğal Olaylar Sonucunda Yer Değiştiren Kentler" İ. Ü. Yerbilimleri Der. Sayı: 1-2, s. 115-124, İstanbul.
- 1982, "Kütahya İlinin Beşeri ve İktisadi Coğrafyası" Kütahya, s. 21-34, İstanbul.
- 1986, "Yeşilirmak" MEB İslam Ansiklopedisi, Cilt: 13, s. 400-401. İstanbul.
- 1988, **Ege Bölgesi Coğrafyası**. (B. Darkot ile), (2. Baskı) İ. Ü. Edb. Yay. No: 2365, Coğrafya Enstitüsü Yayınları No: 99, İstanbul.
- 1989, "Amasya'da Turizm: Coğrafi İmkânlar, Sorunlar ve Öneriler" (S. Doğaner ile), Atatürk Kültür, Dil ve Tarih Yüksek Kurumu, Coğrafya Araştırmaları Dergisi, Sayı: 1, s. 47-68, Ankara.
- 1989, "Adapazarı" TDV İslam Ansiklopedisi Cilt: 1, s. 354-355, İstanbul.
- 1989, "Akdeniz" TDV İslam Ansiklopedisi Cilt: 2, s. 229-231, İstanbul.
- 1990, "Bilinmeyen Bir Doğal Anıt: Otlukbeli Gölü", (E. Akkan ile), Atatürk Kültür, Dil ve Tarih Yüksek Kurumu, Coğrafya Araştırmaları Dergisi, Sayı: 2, s. 99-112, Ankara.
- 1990, "Anadolu" TDV İslam Ansiklopedisi Cilt: 3, s. 106-109, İstanbul.
- 1990, "Aras" TDV İslam Ansiklopedisi Cilt: 3, s. 332-335, İstanbul.
- 1991, "Esence (Kesiş) Dağlarında Buzul Şekilleri" (E. Akkan ile), Atatürk Kültür Dil ve Tarih Yüksek Kurumu ve Ege Üniversitesi Edebiyat Fakültesi Coğrafya Meslek Haftası (20-24 Kasım 1991) Bildiri Özetleri, s. 2-3, Ankara.
- 1991, "Artvin" TDV İslam Ansiklopedisi Cilt: 3, s. 420-422, İstanbul.
- 1991, "Ord. Prof. Dr. Besim Darkot: Hayatı ve Türkiye Coğrafyasına Katkıları" Atatürk Kültür, Dil ve Tarih Yüksek Kurumu, Coğrafya Araştırmaları Dergisi, Sayı: 3, s. 1-13, Ankara.
- 1991, "Türkiye'de Yer Değiştiren Şehirler ve Gümüşhane Örneği" Geçmişte ve Günümüzde Gümüşhane (13-17 Haziran 1990), s. 29-33, Ankara.
- 1992, "Kütahya'da Kaplıca Turizmi" (S. Doğaner ile), Ege Coğrafya Dergisi, Sayı: 6, s. 47-60, İzmir.
- 1992, "Aras Nehri ve Siyasi Sınır Olarak Tarih Boyunca Oynadığı Rol" Yakın Tarihimizde Kars ve Doğu Anadolu Sempozyumu (12-21 Haziran 1991-Kars), Atatürk Üniv. Yay. No. 675, s. 195-199, Ankara.

## Türkiye Coğrafyacı Biyografileri

- 1992, "Bartın" TDV İslam Ansiklopedisi Cilt: 5, s. 87-90, İstanbul.
- 1992, "Batman" TDV İslam Ansiklopedisi Cilt: 5, s. 200-202, İstanbul.
- 1992, "Bingöl" TDV İslam Ansiklopedisi Cilt: 6, s. 183-184, İstanbul.
- 1992, "Bitlis" TDV İslam Ansiklopedisi Cilt: 6, s. 225-228, İstanbul.
- 1992, "Burdur" TDV İslam Ansiklopedisi Cilt: 6, s. 426-429, İstanbul.
- 1992, "Coğrafya Dolu Bir Hayat: Ord. Prof. Dr. Besim Darkot" Türk Coğr. Derg. Sayı: 27, s. 1-14, İstanbul.
- 1993, "Cizre" (A. Özyaydın ile), TDV İslam Ansiklopedisi Cilt: 8, s. 37-39, İstanbul.
- 1993, "Esence (Kesiş) Dağlarında Buzul Şekilleri" (E. Akkan ile), Ankara Üniv. Türkiye Coğrafyası Araştırma ve Uygulama Merkezi Türkiye Coğrafyası Dergisi, Sayı: 2, s. 225-239, Ankara.
- 1993, "Çanakkale Boğazı" TDV İslam Ansiklopedisi Cilt: 8, s. 199-203, İstanbul.
- 1993, "Çanakkale" TDV İslam Ansiklopedisi Cilt: 9, s. 197-199, İstanbul.
- 1993, "Darkot, Mehmet Besim" TDV İslam Ansiklopedisi Cilt: 8, s. 500-501, İstanbul.
- 1993, "Katakakaumene" Globe, Sayı: 3, s. 42-52, İstanbul.
- 1993, "Rakamlarla Türkiye" Globe, Sayı 2, s. 146, İstanbul.
- 1993, "Türkiye'nin Farklılığı ve Çeşitliliği" Globe, S: 1, s. ?, İstanbul.
- 1993, "Türkülerle Türkiye" Globe, Sayı: 3, s. 146, İstanbul.
- 1994, "Bugünkü Diyarbakır" TDV İslam Ansiklopedisi Cilt: 9, s. 469-472, İstanbul.
- 1994, "Dicle" TDV İslam Ansiklopedisi Cilt: 9, s. 281-282, İstanbul.
- 1994, "Doğubeyazıt" TDV İslam Ansiklopedisi Cilt: 9, s. 492-494, İstanbul.
- 1994, "Bugünkü Elazığ" TDV İslam Ansiklopedisi Cilt: 10, s. 552-554, İstanbul.
- 1994, "Eğridir" TDV İslam Ansiklopedisi Cilt: 10, s. 494-495, İstanbul.
- 1994, "The River Aras and its Role as a Political Frontier" Kars and Eastern Anatolia in the Recent History of Turkey Symposium and the Excavation (17-21 Haziran 1991-Kars), s. 167-168, Ankara.
- 1995, "Bugünkü Erzurum" TDV İslam Ansiklopedisi Cilt: 11, s. 334-335, İstanbul.
- 1995, "Bugünkü Eskişehir" TDV İslam Ansiklopedisi Cilt: 11, s. 401-402, İstanbul.
- 1995, "Ereğli" TDV İslam Ansiklopedisi Cilt: 11, s. 289-293, İstanbul.
- 1996, "Bitlis Şehri (Tarihi Coğrafya Açısından Yaklaşım)" Atatürk Kültür, Dil ve Tarih Yüksek Kurumu, Coğrafya Araştırmaları Dergisi, Sayı: 4, s. 101-109, Ankara.
- 1996, "Bugünkü Gaziantep" TDV İslam Ansiklopedisi Cilt: 13, s. 474-475, İstanbul.
- 1996, "Fırat" TDV İslam Ansiklopedisi Cilt: 13, s. 31-33, İstanbul.
- 1996, "Gümüşhane" TDV İslam Ansiklopedisi Cilt: 14, s. 273-276, İstanbul.
- 1996, "Nevşehir Area" Nevşehir, Publication of the Ministry of Culture, No: 1827, s. 34-47, Ankara.
- 1996, "Nevşehir Yöresi" Nevşehir, T. C. Kültür Bakanlığı Yay. No. 1827, s. 34-47, Ankara.
- 1997, "Hakkâri" TDV İslam Ansiklopedisi Cilt: 15, s. 205-207, İstanbul.
- 1997, "Türkiye'de Yer Değiştiren Şehirler ve Selçuk Örneği" Birinci Uluslararası Geçmişten Günümüze Selçuk Sempozyumu (4-6 Eylül 1997), s. 19-21, İzmir.
- 1998, "Dünden Günümüze Ege Adaları" (İ. Bostan ile), İ. Ü. Edebiyat Fakültesi, Coğrafya Dergisi, Sayı: 6, s. 27-58, İstanbul.
- 1998, "Yanardağların Armağanı" Kapadokya, Ayhan Şahenk Vakfı Yayını, s. 16-43, İstanbul.
- 1999, "Bugünkü Isparta" TDV İslam Ansiklopedisi Cilt: 19, s. 79-80, İstanbul.
- 1999, "İğdir" TDV İslam Ansiklopedisi Cilt: 19, s. 79-80, İstanbul.
- 1999, "Türkiye'de Yeni Şehirler Adapazarı Örneği" I. Sakarya Çevresi Tarih ve Kültür

- Sempozyumu. s. 1-5, İstanbul.
- 1999, "Adını Kuruluş Yerinden Alan Şehirlere Örnek: Cizre" Hazreti Nuh'tan günümüze Cizre Sempozyumu Kitabı, s. 47-51, İstanbul.
- 2000, "İskenderun" TDV İslam Ansiklopedisi Cilt: 22, s. 580-582, İstanbul.
- 2001, "Bugünkü İstanbul" TDV İslam Ansiklopedisi Cilt: 23, s. 239-243, İstanbul.
- 2001, "Bugünkü İzmir" TDV İslam Ansiklopedisi Cilt: 23, s. 524, İstanbul.
- 2001, "Bugünkü İzmir" TDV İslam Ansiklopedisi C: 23, s. 541-542, İstanbul.
- 2001, "Bugünkü Kahramanmaraş" TDV İslam Ansiklopedisi Cilt: 24, s. 196-197, İstanbul.
- 2001, "Karabük" TDV İslam Ansiklopedisi Cilt: 24, s. 372-374, İstanbul.
- 2001, "Karadeniz" TDV İslam Ansiklopedisi Cilt: 24, s. 385-386, İstanbul.
- 2001, "Karahisar" TDV İslam Ansiklopedisi Cilt: 24, s. 416-418, İstanbul.
- 2001, "Karaman" TDV İslam Ansiklopedisi Cilt: 24, s. 444-447, İstanbul.
- 2002, "Urfa'nın Tarihi Coğrafyasının Son Halkası: Cumhuriyet Dönemi" Uygurluklar Kapısı Urfa, Yapı Kredi Yayınları, s. 81-90, İstanbul.
- 2002, "Kemaliye" (E. Akkan ile), TDV İslam Ansiklopedisi; Cilt: 25, s. 236-237, Ankara.
- 2002, "Anadolu'da Doğal Afetler Sonucunda Yer Değiştiren Şehirler" Tarih Boyunca Anadolu'da Doğal Afetler ve Deprem Semineri (22-23 Mayıs 2000) Bildiriler Kitabı, s. 291-308, İstanbul.
- 2002, "Bugünkü Kayseri" TDV İslam Ansiklopedisi Cilt: 25, s. 101-103, Ankara.
- 2002, "Bugünkü Konya" TDV İslam Ansiklopedisi Cilt: 26, s. 187-189, Ankara.
- 2002, "Kırıkkale" TDV İslam Ansiklopedisi Cilt: 25, s. 446-447, Ankara.
- 2002, "Kırklareli" TDV İslam Ansiklopedisi Cilt: 25, s. 479-481, Ankara.
- 2002, "Kilis" TDV İslam Ansiklopedisi Cilt: 26, s. 5-8, Ankara.
- 2003, "Bugünkü Malatya" TDV İslam Ansiklopedisi Cilt: 27, s. 473-474, Ankara.
- 2003, "Malta" TDV İslam Ansiklopedisi Cilt: 27, s. 538-539, Ankara.
- 2004, "Observation on the Islands of Turkey in the Aegean Sea" II. National Aegean Islands Symposium (2-3 July 2004, Gökçeada-Çanakkale). s. 2, İstanbul.
- 2004, "Meriç" TDV İslam Ansiklopedisi Cilt: 29, s. 188-190, Ankara.
- 2004, "Mersin" TDV İslam Ansiklopedisi Cilt: 29, s. 212-215, Ankara.
- 2005, "Adapazarı Yöresinin Coğrafyası" İçinde: Sakarya İli Tarihi, s. 1-10. Sakarya Üniversitesi Rektörlüğü Yayını, C: 1, Sakarya.
- 2006, "Muş" TDV İslam Ansiklopedisi Cilt: 31, s. 368-371, İstanbul.
- 2007, "Geçmişten Günümüze Siirt Şehri" Uluslararası Siirt Sempozyumu, s. 27-29, İzmir.
- 2007, "Nusaybin" TDV İslam Ansiklopedisi Cilt: 33, s. 269-270, İstanbul.
- 2009, "Siirt" TDV İslam Ansiklopedisi Cilt: 37, s. 173-175, İstanbul.
- 2010, "Bugünkü Şanlıurfa" TDV İslam Ansiklopedisi Cilt: 38, s. 341-343, İstanbul.
- 2010, "Şırnak" TDV İslam Ansiklopedisi Cilt: 39, s. 109-111, İstanbul.
- 2011, "Birinci Coğrafya Kongresi'nde Türkiye Coğrafi Bölgelerinin İsimlendirilmesi, Sınırlarının Tespiti ve Günümüzdeki Etkileri" Türk Coğrafya Dergisi, S: 57, s. 1-10. İstanbul.
- 2011, "Bugünkü Tekirdağ" TDV İslam Ansiklopedisi Cilt: 40, s. 362-364, İstanbul.
- 2012, "Bugünkü Tokat" TDV İslam Ansiklopedisi Cilt: 41, s. 226-227, İstanbul.
- 2012, "Bugünkü Trabzon" TDV İslam Ansiklopedisi Cilt: 41, s. 302-304, İstanbul.
- 2012, "Tunceli" TDV İslam Ansiklopedisi Cilt: 41, s. 378-380, İstanbul.
- 2012, "Türkiye (Fizikî ve Beşerî Coğrafya)" TDV İslam Ansiklopedisi Cilt: 41, s. 562-566, İstanbul.

## Türkiye Coğrafyacı Biyografileri

---

- 2012, “Bugünkü Uşak” TDV İslam Ansiklopedisi Cilt: 42, s. 226-227, İstanbul.
- 2012, “Bugünkü Van” TDV İslam Ansiklopedisi Cilt: 42, s. 510-512, İstanbul.
- 2013, “Yalova” TDV İslam Ansiklopedisi Cilt: 43, s. 306-308, İstanbul.
- 2013, “Günümüzde Zonguldak” TDV İslam Ansiklopedisi Cilt: 44, s. 502-504, İstanbul.
- 2015, “Tarihi Coğrafya Açısından İzmit Şehrini Ayrıcalıkları” Uluslararası Gazi Akçakoca ve Kocaeli Sempozyumu Bildirileri, Kocaeli Büyükşehir Belediyesi, Kültür ve Sosyal İşler Dairesi Başkanlığı Yayınları, No: 30, s. 35-38, Kocaeli.
- 2015, “Bursa'da Osmanlı Fethini Zorlaştıran ya da Geciktiren Coğrafi Nedenler” Marmara Belediyeler Birliği Şehir ve Toplum, Sayı: 2, s. 7-11, İstanbul.
- 2015, “Yaylacılık ve Halk Türkülerimize Etkileri” Yayla Kültürü ve Yaylacılık Sempozyumu (6-7 Kasım 2014-Bilecik) (Ed. H. Tunçel), Bilecik Şeyh Edebali Üniversitesi Yayınları Sempozyum ve Konferanslar Serisi: 8, s. 297-302. İstanbul.
- 2016, “Türkiye'de Ereğli Adlı Yerleşmeler ve Karamürsel Ereğlisi” Uluslararası Gazi Akçakoca ve Kocaeli Sempozyumu Bildirileri, Kocaeli Büyükşehir Belediyesi, Kültür ve Sosyal İşler Dairesi Başkanlığı Yayınları, No: 35, s. 181-188, Kocaeli.

Türkiye Siyasal Haritası. Bakış Müessesesi Haritalar serisi No. 43, İstanbul.

Afrika Siyasal Haritası. Bakış Müessesesi Haritalar serisi No. 45, İstanbul.

Okyanusya Siyasal Haritası. (S. Gözenç ile), Bakış Müessesesi Haritalar serisi No. 47, İstanbul.





**Yusuf DÖNMEZ**  
(1933- )

Yusuf Dönmez, 1933'te Erzincan'ın İliç ilçesi, Hanege köyünde doğmuştur. İlk ve orta öğrenimini İstanbul'da tamamlamış, 1954-1958 döneminde İstanbul Üniversitesi, Edebiyat Fakültesi, Coğrafya Enstitüsünde, yüksek öğrenimi yapmış, buradan Hanege köyünün (Erzincan) beşeri ve iktisadi tetkiki konulu çalışmasıyla mezun olmuştur. 1959'da Umumi Coğrafya Kürsüsü asistanı olmuştur. 1960-61 arasında Sivas'ta yedek subay olarak askerlik görevini tamamlamıştır. Ahmet Ardel danışmanlığında hazırladığı, Trakya'nın bitki coğrafyası adlı teziyle 1966'da doktor, Kütahya ovası ve çevresinin fiziki coğrafyası adlı çalışmasıyla 1970'de doçent olmuş ve Kocaeli yarımadasının bitki coğrafyası adlı profesörlük takdim teziyle 1976'da Üniversite profesörlüğüne yükseltilmiştir. 1973-1982 yıllarında Umumi Coğrafya Kürsüsü, 1982-1990 arasında da Türkiye Coğrafyası Anabilim Dalı başkanlıkları yapmış, 1983-1986 yılları arasında Türk Tarih Kurumu asli üyeliğinde bulunmuştur. Türk Kültürünü Araştırma Enstitüsü üyesi de olan Dönmez, 2000 yılında yaş haddinden emekliye ayrılmıştır.

### **Yayınları**

- 1961, "Hanege Köyü (Beşeri ve İktisadi Tetkik)" İ. Ü. Coğr. Enst. Derg. Sayı: 11, s. 56-75, İstanbul.
- 1963, "Türk Ülkelerinde Pamuk-I" Türk Kültürü Dergisi, Sayı: 4, s. 42-48, Ankara.
- 1963, "Türk Ülkelerinde Pamuk-II" Türk Kültürü Dergisi, Sayı: 7, s. 41-45, Ankara.
- 1963, "Türkiye'de Çay" Türk Kültürü Dergisi, Sayı: 9, s. 54-57, Ankara.
- 1964, "A Yörük (Nomadic) Settlement West of Karasu" İ. Ü. Geo. Inst. Review, Sayı: 9-10, s. 164-179, İstanbul.
- 1964, "Coğrafya Öğretimi" Türk Kültürü Dergisi, Sayı: 18, s. 94-95, Ankara.
- 1964, "Çuvaşistan" Türk Kültürü Dergisi, Sayı: 24, s. 52-54, Ankara.
- 1964, "Karasu Batısında Bir Yörük Yerleşmesi" İ. Ü. Coğr. Enst. Derg. Sayı: 14, s. 181-199, İstanbul.
- 1964, "Yakutistan" Türk Kültürü Dergisi, Sayı: 21, s. 102-107, Ankara.
- 1964, "The Economic Potential of the Turkish World" (A. Ardel ile) Cultura Turcica, V: I. N: I, s. 147-155, Ankara.
- 1964, "Cotton in the Turkish Countries" Cultura Turcica, V: I. N: I, s. 164-175, Ankara.
- 1965, "Türk Dünyasının İktisadi Gücü" (A. Ardel ile), Türk Kültürünü Araştırma Enstitüsü, Yıl: 1, Sayı: 2, s. 181-190, Ankara.
- 1965, **Klimatoloji Tatbikatı.** (A. Ardel ve A. Kurter ile), (2. baskı 1969), İ. Ü. Coğr. Enst. Yay.



- No: 40, İstanbul.
- 1967, "New Plant Species Observed in Trakya (Thrace)" İ. Ü. Coğr. Enst. Derg. Sayı: 16, s. 153-155, İstanbul.
- 1967, "Trakya Stebi Problemi" İ. Ü. Coğr. Enst. Derg. Sayı: 16, s. 67-85, İstanbul.
- 1967, "Trakya'da Görülen Yeni Bitki Cinsleri" İ. Ü. Coğr. Enst. Derg. Sayı: 16, s. 150-152, İstanbul.
- 1968, "A new Approach to the Problem of the Steppe of Trakya" İ. Ü. Geo. Inst. Review, Sayı: 11, s. 47-68, İstanbul.
- 1968, "Trakya Bitki Örtüsünün Coğrafi Şartları" Türk Coğr. Derg. Sayı: 24-25, s. 99-57, Ankara.
- 1968, **Trakya'nın Bitki Coğrafyası**. (2. Baskı 1990) İ. Ü. Edb. Fak. Yay. No: 1321, Coğr. Enst. Yay. No: 51, İstanbul.
- 1969, "Distribution of Maquis and Pseudomaquis Formations in Trakya (Thrace)" İ. Ü. Geo. Inst. Review, Sayı: 12, s. 83-91, İstanbul.
- 1969, **Geographical Distribution of Vegetation in Trakya (Thrace)**. İ. Ü. Yay. No: 1462, Coğr. Enst. Yay. No: 57, İstanbul.
- 1972, "Trakya Bitki Coğrafyasının Ana Hatları" Güneyoğu Avrupa Araştırmaları Dergisi 1, s. 217-234, İstanbul.
- 1972, **Kütahya Ovası ve Çevresinin Fiziki Coğrafyası**. İ. Ü. Coğr. Enst. Yay. No: 70, İstanbul.
- 1973, "Kuzeydoğu Anadolu'da Bir Yerleşme-Karaağaç Köyü" İ. Ü. Coğr. Enst. Derg. Sayı: 18-19, s. 87-109, İstanbul.
- 1973, "The Position of The Kütahya, Plain and its Surroundings From the Point of Climatology" İ. Ü. Geo. Inst. Review, Sayı: 14, s. 131-154, İstanbul.
- 1973, **Türk Dünyasının Beşeri ve İktisadi Coğrafyası**. (2. Baskı 1987), İ. Ü. Coğr. Enst. Yay. No: 74, İstanbul.
- 1975, "Kütahya Ovası ve Çevresinin Coğrafi Özellikleri" Türk Coğr. Derg. Sayı: 26, s. 34-47, İstanbul.
- 1976, "The Karaağaç Village: A Settlement in Northeast Anatolia" İ. Ü. Geo. Inst. Review, Sayı: 15, s. 43-62, İstanbul.
- 1976, **Bitki Coğrafyasına Giriş**. İ. Ü. Edb. Fak. Yay. No: 2155, Coğrafya Enstitüsü Yay. No: 84, İstanbul.
- 1977, "Kocaeli Yarımadası Bitki Örtüsünün Ana Hatları" İ. Ü. Coğr. Enst. Derg. Sayı: 22, s. 81-92, İstanbul.
- 1978, "Outlines of the Vegetation of The Kocaeli Peninsula" İ. Ü. Geo. Inst. Review, Sayı: 16, s. 67-80, İstanbul.
- 1979, **Kocaeli Yarımadasının Bitki Coğrafyası**. İ. Ü. Yay. No: 2620, Coğr. Enst. Yay. No: 112, İstanbul.
- 1979, **Umumi Klimatoloji ve İklim Çalışmaları**. (2. Baskı 1984,3. Baskı 1990), İ. Ü. Yay. No: 2506, Coğr. Enst. Yay. No: 102, İstanbul.
- 1983, **Bitki Coğrafyası (Temel Bilgiler ve Türkçe-Latince-İngilizce-Almanca-Fransızca Bitki Adları)**. (2. Baskı 1985) İ. Ü. Coğr. Ens. Yay. 3213, İstanbul.
- 1985, "İzmit Körfezi Çevresinin İklim ve Bitki Örtüsü Özellikleri" (M. Güngördü ile), İ. Ü. Edebiyat Fak. Coğrafya Der. S: 1, s. 143-152, İstanbul.
- 1997, "Türk Dünyası Coğrafyasına Bir Bakış" Yeni Türkiye Dergisi, Sayı: 15, s. 60-73, Ankara.
- 1998, "Türkiye Coğrafyasının Ana Hatları" Yeni Türkiye Dergisi, Sayı: 23-24, s. 91-103, Ankara.
- 2012, "Bitki Araştırmalarında İzlenecek Yol Hakkında Fikirler (Bitki Örtüsü, Bitki Toplama, Kurutma, Herbarium Oluşturma)" (F. Büyükoğlan ile), İçinde: Doğa Eğitimi Ders Dışı Öğretim Faaliyetlerine Örnek, 8. Bölüm, s. 158-188, Anı Yayıncılık, Ankara.

## Türkiye Coğrafyacı Biyografileri

---

- 2012, “Bitki Özellikleri Açısından Türkiye” (D. Aydınözü ile), İstanbul Üniversitesi Edebiyat Fakültesi Coğrafya Dergisi, Sayı 24, s. 1-17, İstanbul.
- 2012, “Floristik Bölgeler Açısından Trakya'nın Bitki Toplulukları” (D. Aydınözü, F. Büyükoğlan ve B. Ü. İbret ile), İstanbul Üniversitesi Edebiyat Fakültesi Coğrafya Bölümü Coğrafya Dergisi S: 25, s. 1-13, İstanbul.
- 2014, “Türkiye Bitki Coğrafyası Çalışmaları” İstanbul Üniversitesi Edebiyat Fakültesi Coğrafya Dergisi, S: 29, s. 1-27, İstanbul.





**Korkut Ata SUNGUR**  
(1935-2017)

Korkut Ata Sungur, 1935 yılında İstanbul, Suadiye'de doğmuş, ilköğrenimini tamamladıktan sonra girdiği İstanbul Amerikan Kolejinden (Robert Koleji), 1956 yılında mezun olmuştur. Daha sonra devam ettiği İstanbul Üniversitesi Edebiyat Fakültesi Coğrafya Enstitüsünden, Fiziki Coğrafya kürsüsünde mezuniyet tezi hazırlayarak 1962 yılında mezun olmuştur. Aynı yıl, Fiziki Coğrafya Kürsüsü'ne asistan olarak girmiştir. Bu kürsüde Konya-Ereğli Havzasının Jeomorfolojisi konulu tezi ile 1967 yılında doktor olmuş, 1967 Eylül ayında vatani görevini yapmak üzere ayrılmış, iki yıllık görevinden sonra 1969 Kasım ayında üniversitedeki görevine dönmüştür. 1974'te fiziki coğrafya doçenti olmuş ve kürsüdeki görevinden 1982'de yeni kurulan İstanbul Üniversitesi Deniz Bilimleri ve Coğrafya Enstitüsüne atanmış, bu enstitüde, 1988'de profesörlüğe yükseltilmiştir. Sungur aynı enstitüde Uygulamalı Coğrafya, Deniz Coğrafyası ile Klimatoloji ve Meteoroloji Anabilim Dallarının başkanı olarak da görev yapmış ve 2002'de emekli olmuştur. Sungur 12 Mart 2017 tarihinde vefat etmiştir.

### **Yayınları**

- 1964, "İstanbul'da Hava Tipleri" (S. Erinç ile) İstanbul Üniversitesi Coğrafya Enstitüsü Dergisi, C: 7 S: 14, s: 76-98, İstanbul.
- 1964, "Monthly Sequence and Frequencies of Weather Types in İstanbul" (S. Erinç ile) İ. Ü. Geo. Inst. Review, Sayı: 9-10, s. 85-107, İstanbul.
- 1964, "Amerika Birleşik Devletlerinde haritalama ve yerleşme tipleri" (F. W. Foster'dan çeviri) İstanbul Üniversitesi Coğrafya Enstitüsü Dergisi, C: 7 S: 14, s. 99-109, İstanbul.
- 1970, **28 Mart 1970 Gediz Depremi Tatbiki Jeomorfolojik Etüt.** (S. Erinç, T. Bilgin, M. Bener, S. Erer, K. Göçmen ile). İstanbul Üniversitesi Edebiyat Fakültesi Yayını No: 1520, Coğ. Ens. Yay. No: 60, İstanbul.
- 1970, "Konya-Ereğli Havzasında Volkanik Faaliyetler ve Volkanik Şekiller" İst. Üni. Coğr. Enst. Derg. S: 17, s. 103-110, İstanbul
- 1971, "Book reviews" İ. Ü. Geo. Inst. Review N: 13, s. 171-176. İstanbul.
- 1973, "Marmara Bölgesinde Ocak Ayında Zemine Yakın Hâkim Rüzgâr Yön ve Hızları" İst. Üni. Coğr. Enst. Derg. S: 18-19, s. 139-149, İstanbul
- 1975, "Küçük bir Anadolu Kasabasının Ekonomik Fonksiyonlarında Değişme, (1947-1967)" (P. Benedict'ten çeviri) İstanbul Üniversitesi Sosyal Antropoloji ve Etnoloji Bölümü Der. S: 2, s. 1-50, İstanbul.
- 1976, "The İnsuyu Cave ( Turkey)" İst. Üni. Geo. Inst. Review, N. 15, s. 127-138, İstanbul
- 1977, "Klimatik Açından Türkiye'de Hava Kirlenmesi Sorunu" İst. Üni. Coğr. Enst. Derg. S: 20-

- 21, s. 135-150, İstanbul
- 1977, "Ankara'da Hava Kirlenmesi Bakımından Isı Terselmesinin Rolü" İst. Üni. Coğr. Enst. Derg. S: 22, s. 119-126, İstanbul
- 1978, **Burdur-Acıgöl Depresyonları ve Tefenni Ovasının Fiziki Coğrafyası**. İ.Ü. Yay. No: 2397, Coğr. Enst. Yay. No:95, İstanbul.
- 1979, **Coğrafya'da İstatistik Metodları**. İst. Üni. Yay. No: 2590, Coğr. Enst. Yay. No:109, İstanbul
- 1979, **Kayalar ve Ayrışma**. İst. Üni. İ.Ü Yay. No: 2621, Coğr. Enst. Yay. No:114, İstanbul
- 1979, "Vejetasyonun Klimatoloji Açısından Çevre Sorunları Üzerindeki Etkileri" TÜBİTAK Çevre Sorunları-Vejetasyon İlişkileri Sempozyumu Kitabı, TÜBİTAK Yay. No: 423, TOAG Yay. No: 89, s. Ankara.
- 1980, "Isı Terselmesinin (Inversion) Hava Kirliliği Üzerindeki Rolü ve Negatif Etkisinin Azaltılabilmesi İçin Alınacak Önlemler" İst. Üni. Coğr. Enst. Derg. S: 23, s. 171-180, İstanbul
- 1980, "Present Glaciation in Turkey" (A. Kurter ile) World Glacier Inventory Proceedings of the Riederalp Workshop, September 1978, No: 126, s.155-160.
- 1980, "Türkiye'de İnsan Yaşamı Açısından Uygun Olan ve Olmayan Isı Değerlerinin Aylık Dağılımı ile İlgili Bir Deneme" İ.Ü. Coğrafya Enstitüsü Dergisi, S: 23, s. 27-36. İstanbul.
- 1980, "XIX. Asırdan Bugüne Kadar Neşredilmiş Yerli ve Yabancı Türkiye Haritaları" Birinci Milli Türkoloji Kongresi (6-9 Şubat 1978 İstanbul), Tebliğler, s. 185-190, İ. Ü. Edebiyat Fakültesi Türkoloji Enstitüsü Yayını, İstanbul.
- 1984, "Türkiye'de Psikrometrik İklim Rejimleri ve Fizyoklimatik Bölgeleri" İ.Ü.Deniz Bilimleri ve Coğrafya Enstitüsü Bülten, C: 1, S: 1, s. 41-57. İstanbul.
- 1985, "Okyanusların Global Klima Üzerindeki Etkileri" Deniz Meteoroloji Semineri (19.12.1984) Kitabı, s. 32-37, Ankara.
- 1985, "Trakyanın Yüzölçümü ve Yükselti Basamakları" (A. Kurter, S. Gözenç, T. Uzel H. Kıran, M. Selçuk ile) İ.Ü. Deniz Bilimleri ve Coğrafya Enstitüsü Bülten, C. 2, S. 2, s. 45-57, İstanbul.
- 1986, "Türkiye'de Esiş Sayıları ve Hızlarına Göre Rüzgar Bileşikleri" İst. Üni. Deniz Bilimleri ve Coğrafya Enstitüsü Bülten, C: 2, S: 3, s. 47-54, İstanbul
- 1987, **Marmara Adaları [İç kapakta: Marmara Takım Adaları (Bugünkü Arazi Kullanım Potansiyeli)]**. (N. Tunçdilek, A. Kurter, S. Gözenç, B. Mater, F. Narlı, E. Gümüş ile) İ.Ü. Yayın No: 3471, İ.Ü. Deniz Bilimleri ve Coğrafya Enstitüsü Yayınları, No: 7, İstanbul.
- 1987, "Solar Energy, Climate Vegetation Structure and Their Implications in Turkey" İst. Üni. Geo. Dept. Review, N. 1, s. 147-154, İstanbul.
- 1988, "Klimatik Elemanların Değerlendirilmesinde Faktöryel Tasarım" İst. Üni. Deniz Bilimleri ve Coğrafya Enstitüsü Bülten, C: 3, S: 4, s. 19-25, İstanbul.
- 1988, "Hava Akıntı Düzenleri ve Türkiye Üzerindeki Klimatik Etkileri" İ.Ü. Deniz Bilimleri ve Coğrafya Enstitüsü Bülten, S: 5, s. 21-26. İstanbul.
- 1989, "Göztepe (İstanbul) Klima İstasyonunun Verilerine Göre Ocak ve Temmuz Sıcaklıklarının Periyodik Analizi" İst. Üni. Deniz Bilimleri ve Coğrafya Enstitüsü Bülten, S: 6, s. 61-64, İstanbul
- 1990, "Klimatik Araştırmalarda Periyot Arama İçin Genelleştirilmiş bir Matematiksel Analiz Modeli" İ.Ü. Deniz Bilimleri ve Coğrafya Enstitüsü Bülten S: 7, s. 101-106. İstanbul.
- 1991, **Türkiye'nin Fiziki Coğrafyası**. (N. Günal ile) Anadolu Üniversitesi Açık Öğretim Fakültesi Yayınları, No: 179, İstanbul.
- 1996, "Çeşitli İklim Elemanlarının Hava Kirliliği Üzerine Etkileri" (B. Gönençgil ile) Türkiye Coğrafyası Araştırma ve Uygulama Merkezi, III. Coğrafya Sempozyumu Bildiri Özetleri, s. 148-150. Ankara.

## Türkiye Coğrafyacı Biyografileri

---

- 1996, "Öğrencisi Hocasını Anlatıyor" Bilim ve Teknik Dergisi, S: 346, s. 76, Ankara
- 1997, "Çeşitli İklim Elemanlarının Hava Kirliliği Üzerine Etkileri" (B. Gönençgil ile). Ankara Üniversitesi Türkiye Coğrafyası Araştırma ve Uygulama Merkezi Türkiye Coğrafyası Dergisi, Sayı:6, s. 337-345, Ankara.
- 2003, "İklim Çalışmalarında Önemli Bir Adım: Erinç Yağış Etkinliği Formülü ve Kuraklık İndisi" Sırrı Erinç Sempozyumu Genişletilmiş Bildiri Özetleri, s. 148-150, İstanbul.





### **Ejder KALELİOĞLU**

(1936- )

Ejder Kalelioğlu, 1936 Gaziantep doğumludur. 1961 yılında Dil ve Tarih-Coğrafya Fakültesinden mezun olmuş ve aynı yıl asistan olarak göreve başlamıştır. 1968 yılında Cemal Arif Alagöz danışmanlığında hazırladığı, Gaziantep Yöresinin Mevzii Coğrafyası konulu tezi ile doktorasını tamamlamıştır. 1981 yılında ise Şehir Coğrafyası Bakımından Van isimli çalışma ile doçent olmuştur. 1983-1985 yıllarında rotasyon sebebiyle iki eğitim öğretim yılında Dicle Üniversitesi Eğitim Fakültesi Sosyal Bilgiler Eğitimi Bölümünde öğretim üyesi ve bölüm başkanı olarak görev yapmıştır. 1992'de Dil ve Tarih-Coğrafya Fakültesinde profesörlüğe yükseltilen Kalelioğlu, 2002 yılında emekli olmuştur.

#### **Yayınları**

- 1964, "Türkiye'de Antep Fıstığı" Türk Coğrafya Dergisi Sayı: 22-23, s. 225-240, Ankara.
- 1966, "Gaziantep Platosu ve Çevresinin İklimi" Ankara Üniv. Dil ve Tarih-Coğrafya Fak. Coğr. Araş. Derg. S: 1, s. 297-320, Ankara.
- 1968, "Birecik'te Kendircilik Hakkında" Türk Coğrafya Dergisi Sayı: 24-25, s. 273-278, Ankara.
- 1970, "Gaziantep Yöresinde Yerleşme, Meskenler, Nüfus ve Ekonomik Faaliyetler" Ankara Üniversitesi DTCF Dergisi, Cilt: XXVIII, Sayı: 3-4, s. 39-98, Ankara.
- 1971, "Gaziantep Yöresinin Fiziki Coğrafyası" Ankara Üniv. Dil ve Tarih-Coğrafya Fak. Coğrafya Araş. Derg. S: 3-4, s. 139-204, Ankara.
- 1989, "Güneydoğu Anadolu Bölgesinin Tarımsal Yapısı" Atatürk Kültür, Dil ve Tarih Yüksek Kurumu, Coğrafya Araştırmaları Dergisi, Sayı: 1, s. 159-167, Ankara.
- 1990, "Güneydoğu Anadolu Bölgesinde Antepfıstığı Alanları" Atatürk Kültür, Dil ve Tarih Yüksek Kurumu, Coğrafya Araştırmaları Dergisi, Sayı: 2, s. 137-148, Ankara.
- 1990, "Pistachio Areas in the South-Eastern Anatolian Region" Atatürk Kültür, Dil ve Tarih Yüksek Kurumu, Coğrafya Araştırmaları Dergisi, Sayı: 2, s. 149-160, Ankara.
- 1991, "Van Ovasının İklim Özellikleri" Ankara Üniversitesi DTCF Dergisi, Cilt: XXXV, Sayı: 2, s. 155-166, Ankara.
- 1996, "Van Yöresinde Turizm" Atatürk Kültür, Dil ve Tarih Yüksek Kurumu, Coğrafya Araştırmaları Der. S: 4, s. 179-190, Ankara.
- 1997, "Van Yöresinde Turizm" Türk Kültürünü Araştırma Enstitüsü, Yıl: XXXIII/1-2, s. 137-147, Ankara.







**Aykut ACAR**  
(1937- )

Aykut Acar, 1937'de Ankara'da doğmuştur. Orta ve lise öğrenimini Ankara Atatürk Lisesinde tamamlamıştır. 1961'de Ankara Üniversitesi Dil ve Tarih-Coğrafya Fakültesi, Beşeri ve İktisadi Coğrafya kürsüsünden mezun olmuş, 1975'de Almanya Giessen'de Die wirtschaftsgeographische Struktur und Bedeutung des Haselnuss-Anbaus in der Türkei (Türkiye'de Fındık Ekiminin Ekonomik-Coğrafi Yapısı ve Anlamı) adlı çalışma ile doktor olmuştur. 1975'de Atatürk Üniversitesi Edebiyat Fak. Coğrafya bölümünde doktor asistan olarak göreve başlamış, 1982'de yardımcı doçent olmuştur. 1986 yılında buradan ayrılmış, 1987'den 1998 yılına kadar da Dicle Üniversitesi Ziya Gökalp Eğitim Fakültesinde yardımcı doçent olarak görev yapmış ve 1998'de emekli olmuştur.

### **Yayınları**

- 1976, **Die Wirtschaftgeographische Struktur und Bedeutung des Hazelnuss-Anbaus in der Türkei.** (Türkiye'de Fındık Ekiminin Ekonomik-Coğrafi Yapısı ve Anlamı). Atatürk Üniv. Yay. No: 473, Edebiyat Fak. Yay. No: 87, Araştırma No: 71, Erzurum.
- 1984, **Ulaşım Coğrafyası.** (G. F. Hauke'den çeviri) Atatürk Üniv. Fen-Edb. Fak. Yay. No: 89, Erzurum.
- 1991, "Anadolu'nun Jeopolitik Önemi ve Türkiye'ye Yönelik Tehditler" Atatürk Kültür Dil ve Tarih Yüksek Kurumu ve Ege Üniversitesi Edebiyat Fakültesi Coğrafya Meslek Haftası (20-24 Kasım 1991) Bildiri Özetleri, s. 1, Ankara.
- 1992, "Die Vegetationszonen der Östlichen Schwarzmeerregion" Dicle Üniv. Ziya Gökalp Eğitim Fakültesi Dergisi, 24 Kasım Öğretmenler Günü Özel Sayısı, s. 84-90, Diyarbakır.
- 1994, "Jeopolitiğin Kavramı ve Tanıtımı" Dicle Üniv. Ziya Gökalp Eğitim Fakültesi Dergisi, Sayı: 2, s. 1-9, Diyarbakır.
- 1994, "Die Vorablberger Industrien" Dicle Üniv. Ziya Gökalp Eğitim Fakültesi Dergisi, Sayı: 2, s. 10-15, Diyarbakır.
- 1994, "Anadolu'nun Jeopolitik Önemi ve Türkiye'ye Yönelik Tehditler" Stratejik Etütler Bülteni, S: 89, s. 96-106. Ankara,
- 1996, "Yeryüzü Beslenme Sahasının Sınırı ve Beslenme Sahasını Şekillendiren Doğal ve Antropolojik-Beşeri-Güçler" Dicle Üniv. Ziya Gökalp Eğitim Fakültesi Dergisi, Sayı: 3, s. 1-12, Diyarbakır.





**Ümit SERGÜN**  
(1938-2003)

Ümit Sergün, 1938 yılında İstanbul'da doğmuştur. İlkokulu Kasımpaşa Güzelce İlkokulunda, ortaokulu Kasımpaşa Ortaokulunda tamamlamış, lise eğitimini Beyoğlu Atatürk Erkek Lisesinde alarak 1958 yılında mezun olmuştur. Aynı yıl İstanbul Üniversitesi Edebiyat Fakültesi Coğrafya Enstitüsüne kaydolmuş ve buradan 1963 yılı Şubat döneminde mezun olmuştur. Mezuniyetinden asistan olduğu 1967 yılına kadar geçen 4 yıllık sürede, 1963-1965 döneminde askerliğini yapmış ve 1966 yılında Hollanda'ya gitmiştir.

Beşeri Coğrafya Açısından Bir Araştırma: Uluova konulu doktora tezini 1972 yılında Ali Tanoğlu danışmanlığında tamamlamıştır. 1975-1976 arasında 1 yıl süreyle İngiltere'de Londra Üniversitesinde görevlendirilmiştir. Kocaeli Yarımadasında Kırsal Yerleşme konulu doçentlik tezini tamamlayarak 1980 yılında Beşeri ve İktisadi Coğrafya Kürsüsünde doçent kadrosuna atanmıştır. Yüksek Öğretim Kanunu'nun rotasyon uygulaması nedeniyle 1982-1983 öğretim yılında, Erciyes Üniversitesi'nde görevlendirilmiş, İktisadi ve İdari İlimler Fakültesinde ekonomik coğrafya konularında ders vermiştir. 1983-1984 öğretim yılında İstanbul Üniversitesi Edebiyat Fakültesi Coğrafya Bölümündeki görevine dönmüştür. 1984 yaz döneminde tekrar Londra Üniversitesine görevli olarak gitmiştir. 1991 yılında Türkiye'de Nüfuslanma Süreci ve Nüfusun Yükselti Kademelerine Göre Dağılışı konusunda profesörlük tezi ile profesörlüğe yükseltilmiştir. 1991-1994 yılları arasında Beşeri ve İktisadi Coğrafya Anabilim Dalı Başkanı olarak görev yapmıştır. 2002 yılında hastalığı nedeniyle eğitim görevine ara vermiş ve 31 Aralık 2003'de vefat etmiştir.

Sergün İstanbul Üniversitesi Edebiyat Fakültesi, Deniz Bilimleri ve Coğrafya Enstitüsü, Sosyal Bilimler Enstitüsü, Marmara Üniversitesi Eğitim Fakültesi, Erciyes Üniversitesi İktisadi ve İdari İlimler Fakültesi'nde nüfus coğrafyası, enerji coğrafyası ve yerleşme coğrafyası konularında dersler vermiştir.

### **Yayınları**

- 1973, "Uluova Ziraatının Genel Karakterleri" İst. Üni. Coğr. Enst. Derg. S: 18-19, s. 291-305, İstanbul.
- 1975, **Beşeri Coğrafya Açısından Bir Araştırma: Uluova**. İst. Üni. Coğr. Enst. Yay. No:82, İstanbul.
- 1976, "Population Increase in Turkey and its Problems" İst. Üni. Geo. Inst. Review, N. 15, s. 145-157, İstanbul.

- 1977, "Türkiye'de Nüfus Artışı ve Sorunları" İst. Üni. Coğr. Enst. Derg. S: 20-21, s. 211-222, İstanbul.
- 1978, **Caldıran-Muradiye Depremi**. (M. Tuncel, S. Erer ve K. Göçmen ile) İ. Ü. Coğrafya Enstitüsü Yayını, No:98, İstanbul.
- 1984, "Enerji Sorunu ve Kaynaklar" İst. Üni. Deniz Bilimleri ve Coğrafya Enstitüsü Bülten, C: 1, S: 1, s. 153-163, İstanbul.
- 1987, "Das Energieproblem und die Quellen" İst. Üni. Geo. Dept. Review, N. 1, s. 135-146, İstanbul.
- 1987, **Kocaeli Yarımadasında Kırsal Yerleşme**. İst. Üni. Edb. Fak. Yay. No: 3370, İstanbul.
- 1988, "Enerji Kullanımında Gelişmeler, Sağlandığı Kaynaklar ve Enerji Kullanımının Yeryüzünde Dağılışı" İst. Üni. Deniz Bilimleri ve Coğrafya Enstitüsü Bülten, S: 5, s. 45-60, İstanbul.
- 1991, "Dünya Enerji Sorununun Çözümü Konusunda Yapay Petrol İmkanları (Bitümlü Şistler, Katranlı Kumlar)" İst. Üni. Deniz Bilimleri ve Coğrafya Enstitüsü Bülten, S: 8, s. 57-64, İstanbul.
- 1991, "Yeryüzünün Nüfuslanma Sürecinde Gelişme Evreleri" İst. Üni. Edb. Fak. Sosyoloji Dergisi, S: 2, s. 211-220, İstanbul.
- 1992, "Dünya Nüfus Artışının Ülkeler Düzeyinde İncelenmesinin Ortaya Koyduğu Sonuçlar" İst. Üni. Edb. Fak. Coğrafya Dergisi, S: 3, s. 37-60, İstanbul.
- 1992, "Yeryüzünün Nüfuslanma Sürecinde Gelişme Evreleri" İst. Üni. Edb. Fak. Coğrafya Dergisi, S: 3, s. 27-36, İstanbul.
- 1993, "Türkiye'de Kent Nüfusu ve Kentleşme Hareketleri" İst. Üni. Deniz Bilimleri ve Coğrafya Enstitüsü Bülten, S: 10, s. 39-50, İstanbul.
- 1995, "Development Stages in the Population Process of the World" İst. Üni. Geo. Dept. Review, N. 2, s. 1-9, İstanbul.
- 1996, "Türkiye'de Kır Nüfusunun Yükselti Kademelerine Göre Dağılışı" İst. Üni. Deniz Bilimleri ve Coğrafya Enstitüsü Bülten, S: 11, s. 17-22, İstanbul.
- 1996, "Türkiye'de Kır Nüfusunun Yükselti Kademelerine Göre Dağılışı" İst. Üni. Edb. Fak. Coğrafya Dergisi, S: 4, s. 7-16, İstanbul.



**Selami GÖZENÇ**  
(1938- )

Selami Gözenç, 1938'de İzmir'de doğmuş, ilk ve orta öğrenimini İzmir'de tamamlamıştır. 1962'de İstanbul Üniversitesi Coğrafya Enstitüsünden mezun olmuş ve 1963'de Türkiye Coğrafyası kürsüsüne asistan olmuştur. Bolu Depresyonu ve Yakın Çevresinde Araziden Faydalanma (land use) konulu doktora tezini Besim Darkot danışmanlığında tamamlayarak, 1969 Mart ayında doktor unvanını almıştır. 1969 Ekim ayında vatani görevini yapmak üzere kürsüdeki görevinden ayrılan Gözenç, yedek subaylıktan sonra, 30 Mart 1971'de terhis olarak tekrar Türkiye Coğrafyası Kürsüsündeki görevine dönmüştür.

Akademik bilgisini arttırmak için 1972-1973 yılları arasında İngiltere'de Londra Üniversitesinde çalışmalarda bulunduktan sonra yurda dönerek, Küçükmenderes havzasında 1969 yılı yaz döneminde başladığı doçentlik çalışmalarını sürdürmüştür. Bu çalışmalarını 1975 yılında tamamlayan Gözenç, 25 Kasım 1976 tarihinde üniversite doçenti olmuştur. Bu tarihten itibaren Türkiye Coğrafyası Anabilim Dalında görev yapmış, 8 Ekim 1985'te Bölgesel Coğrafya Anabilim Dalı başkanlığına atanmıştır. Japon hükümetinin davetlisi olarak Tokyo ve Osaka Üniversitelerinde çalışmalarda bulunan ve konferanslar veren Gözenç, 1989 yılında profesör olmuştur.

1989 Ekim ayında İ.Ü. Deniz Bilimleri ve Coğrafya Enstitüsüne müdür olarak atanan Gözenç 1993 yılına kadar bu görevi yürütmüştür. Daha sonra 1998 yılında Beden Eğitimi ve Spor Yüksekokulu müdürlüğüne atanmıştır. 2005 yılına kadar Edebiyat Fakültesi Coğrafya Bölümünde ve Hasan Ali Yücel Eğitim Fakültesinde bölgesel coğrafya ile ülkeler coğrafyası konularında dersler vermiştir.

2005'de emekli olduktan sonra İstanbul Aydın Üniversitesi, Anadolu Bil Meslek Yüksekokulu Müdürü ve Seyahat-Turizm ve Eğlence Hizmetleri Bölümü başkanı olarak görev yapmıştır.

### **Yayınları**

- 1964, "Muğla-Gökova Arasında Coğrafi Müşahedeler" İ. Ü. Coğr. Enst. Derg. Sayı: 14, s. 209-220, İstanbul.
- 1973, "Bolu Depresyonunda 'Büyüksu' Çevresinde Topraktan Faydalanma (Land use)" İ. Ü. Coğr. Enst. Derg. Sayı: 18-19, s. 189-200, İstanbul.
- 1977, "Arazinin Kullanılması ve Değerlendirmesinin Coğrafi Yönden Tetkiki" İ. Ü. Coğr. Enst. Derg. S. 20-21, s. 169-180, İstanbul.
- 1977, "Küçük Menderes Havzasında Arazi Kullanılışının Tarihi Temelleri ve Hâlihazır Arazinin Değer Bakımından Sınıflandırılması" İ. Ü. Coğr. Enst. Derg. Sayı: 22, s. 127-141,

- İstanbul.
- 1978, "Changes in Land Use Between 1967-1977 Along Büyüksu River at The Bolu Plain" İ. Ü. Geo. Inst. Review, Sayı: 16, s. 117-130, İstanbul.
- 1978, **Küçük Menderes Havzasında Arazinin Kullanılış ve Sınıflandırılması**. İ. Ü. Yay. No: 2396, Coğr. Enst. Yay. No: 94, İstanbul.
- 1979, **Avrupa Ülkeler Coğrafyası-1**. İ. Ü. Coğr. Enst. Yay. No: 115, İstanbul.
- 1979, **Bolu Depresyonu ve Yakın Çevresinde Araziden Faydalanma (Land Use)**. İ. Ü. Coğr. Enst. Yay. No: 108, İstanbul.
- 1980, "Arazi Kullanma "Land-Use" Haritalarında Standardizasyon ve Türkiye İçin Bir Öneri" İ. Ü. Coğr. Enst. Derg. Sayı: 23, s. 37-45, İstanbul.
- 1983, **Avrupa Ülkeler Coğrafyası-2, Kuzeybatı ve Orta Avrupa Ülkeleri**. İ. Ü. Edb. Fak. Yay. No: 3131, İstanbul.
- 1985, "Trakya'nın Yüzölçümü ve Yükselti Basamakları" (A. Kurter, K. A. Sungur, B. Mater, T. Uzel, H. Kıran ve M. Selçuk ile), İ. Ü. Deniz Bilimleri ve Coğrafya Enstitüsü Bülteni, C: 2, S: 2, s. 45-57, İstanbul.
- 1985, "Japonya ve Güneydoğu Asya'da Pirinç Ziraati" İ. Ü. Deniz Bilim. ve Coğr. Ens. Bülteni Cilt: 2, Sayı: 2, s. 67-75, İstanbul.
- 1985, "Land Utilization in the Transitional Zone Between Central and Northern Anatolia in Bolu District" Bulletin of the Institute of Oriental and Occidental Studies, Kansai University, No: 18, s. 35-46, Osaka.
- 1985, "Land Utilization in the Transitional Zone Between Central and Northern Anatolia in Bolu District" The Utilization of Water and Water Power in Turkey, Kansai University Scientific Mission to Anatolia, Turkey, s. 95-107, Osaka, Japonya.
- 1985, **Avrupa Ülkeler Coğrafyası I, Akdeniz Avrupası ve Balkan Ülkeleri**. İ. Ü. Yay. No: 3320, Coğ. Enst. Yay. No: 3214, İstanbul.
- 1985, **Güney Amerika Ülkeler Coğrafyası**. İ. Ü. Edb. Fak. Yay. No: 3206, İstanbul.
- 1986, "Deniz Bilimleri ve Coğrafya Enstitüsü'nde Yaptırılan Bazı Yüksek Lisans Tezleri", (B. Mater, A. Coşkun ve N. Özbek ile), İ. Ü. Deniz Bilimleri ve Coğrafya Ens. Bül. C: 2, S: 3, s. 105-120, İstanbul.
- 1987, "Türkiye'nin Coğrafi Bölgelerinde Kır-Şehir Nüfusu Ayrımı ile Şehir Nüfusunun 1/200.000 Ölçekli Haritada Yükselti Kademelerine Göre Tespiti" (Günel, N. ile), İ. Ü. Deniz Bilimleri ve Coğrafya Enstitüsü Bülteni, C: 3, Sayı: 4, s. 27-37, İstanbul.
- 1987, **Marmara Adaları [İç kapakta: Marmara Takım Adaları (Bugünkü Arazi Kullanım Potansiyeli)]**. (N. Tunçdilek, A. Kurter, K. A. Sungur, B. Mater, F. Narlı ve E. Gümüş ile), İ. Ü. Yay. No: 3471, İ. Ü. Deniz Bil. ve Coğr. Enst. Yay. No: 7, İstanbul.
- 1987, "Lands Use in the Küçük Menderes Basin" İst. Üni. Geo. Dept. Review, N. 1, s. 81-111, İstanbul.
- 1989, **Avrupa Ülkeler Coğrafyası-2, Kuzeybatı ve Orta Avrupa Ülkeleri**. (2. Baskı) İ. Ü. Edb. Fak. Yay. No: 3131, İstanbul.
- 1991, **Türkiye'nin Ekonomik Coğrafyası**. (B. Mater, N. Günel, T. L. Erel, E. Gümüş, ve G. Ertin ile), Anadolu Üniv. Yay. No. 419, Açıköğretim Fak. Yay. No. 178, Eskişehir.
- 1991, **Beşeri Coğrafya**. (T. L. Erel ve E. Gümüş, E. ile), Anadolu Üniv. Yay. No. 418, Açıköğretim Fak. Yay. No. 172, Eskişehir.
- 1991, **Ülkeler Coğrafyası**. (G. Ertin ile), Anadolu Üniv. Yay. No. 421, Açıköğretim Fak. Yay. No. 180, Eskişehir.
- 1992, **İstanbul Üniversitesi Deniz Bilimleri ve Coğrafya Enstitüsü (Yapı, Donanım ve Faaliyetler) 10, Yıl (1982-1992)**. (T. L. Erel, ve F. M. Adatepe ile), İstanbul.
- 1992, "Güneydoğu Anadolu Bölgesi'nde Göç Olayları (1975-1985)" (Gümüş, E. ile), İ. Ü. Deniz Bilimleri ve Coğrafya Enstitüsü Bülteni, Sayı: 9, s. 59-68, İstanbul.

## Türkiye Coğrafyacı Biyografileri

---

- 1993, **Orta ve Güney Amerika Ülkeler Coğrafyası**. İ. Ü. Ede. Fak. Yay. No: 3744, İstanbul.
- 1995, **Afrika Ülkeler Coğrafyası-I**. İ. Ü. Ede. Fak. Yay. No: 3913, İstanbul.
- 1996, **Güneybatı Asya Orta Doğu Ülkeler Coğrafyası**. İstanbul.
- 1998, **Türkiye Coğrafyası**. (G. Ertin, ve E. Gümüş ile), Anadolu Ün. Yay. No: 1069, Açık Öğretim Fak. Yay. No: 594, Eskişehir.
- 1998, **Avrupa Ülkeler Coğrafyası**. İstanbul.
- 1999, **Güneybatı Asya "Ortadoğu" Ülkeler Coğrafyası**. İstanbul.
- 2010, **Türkiye Coğrafyası Coğrafi Bölgeler ve Turizm**. (Y. Özdemir ile), Ceren Matbaacılık, İstanbul.

Türkiye Siyasi Haritası. Bakış Müessesesi, İstanbul.

Dünya Siyasi Haritası. Bakış Müessesesi, İstanbul

Okyanusya Siyasal Haritası. (M. Tuncel ile) Bakış Müessesesi Seri No: 47, İstanbul.

Avrupa Siyasal Haritası. Bakış Müessesesi Seri No: 53, İstanbul.







**Mehmet ARDOS**  
(1939-2007)

Mehmet Yavuz Ardos, Erzincan'ın Kemaliye (EğİN) ilçesinde, 25 Eylül 1939 tarihinde doğmuştur. İstanbul Kocamustafapaşa 28. İlkokulunu 1951 yılında, İstanbul Davutpaşa Ortaokulunu 1954 yılında, İstanbul Pertevniyal Lisesini 1957 yılında bitirmiştir. Yüksek öğrenimine İstanbul Üniversitesi Edebiyat Fakültesi Coğrafya Bölümünde başlamış ve mezuniyet tezi yaparak, Fiziki Coğrafya kürsüsünden, 1961 tarihinde mezun olmuştur. Üniversite coğrafya eğitimi sırasında, 1960 yılında, İstanbul Üniversitesi Fen Fakültesi Jeoloji Enstitüsü'nden de Genel Jeoloji ve Mineraloji dersleri almıştır. 1961-1963 tarihlerinde İstanbul-Bakırköy ve Konya-Karaman Lisesinde öğretmenlik yapmıştır. 1964-1967 tarihleri arasında, Fransa'da Clermont-Ferrand Üniversitesi'nde, Orta Toroslar ve Onun Akdeniz'e Mücavir Kısımlarının Jeomorfolojik Problemleri konulu tezini yaparak bilim doktoru unvanını almıştır. 1967-1968 yıllarında İstanbul Eğitim Enstitüsünde öğretmen olarak, 1968'de Ege Üniversitesi Fen Fakültesi Jeoloji Bölümünde asistan olarak görev yapmıştır. 1968-1970 tarihlerinde askerlik hizmetini tamamlamış ve 1970'de MTA Enstitüsü Jeolojik Harita Şubesi Müdürlüğüne jeomorfolojist olarak atanmış, 1972-1973 döneminde Jeomorfolojistler derneği başkanlığı görevini üstlenmiştir. 1972'de, İstanbul Üniversitesi Edebiyat Fakültesi Strüktür ve Yeraltı Kaynakları Kürsüsüne geçmiştir. Bu görevini 22 Haziran 1976 tarihine kadar sürdüren Ardos, 1976'da Afyonkarahisar Bölgesinin Morfolojik Özellikleri başlıklı tezi ile doçent olmuş ve 1976-1982 tarihleri arasında İstanbul Üniversitesi Edebiyat Fakültesi Strüktür ve Yeraltı Kaynakları Kürsüsünde doçent olarak görev yapmıştır. 1982'de üniversitede bölüm ve anabilim dalı sistemine geçiş ile birlikte Fiziki Coğrafya Kürsüsüne doçent olarak geçmiş, 1982'de, 1 yıl süre için Selçuk Üniversitesi Fen Edebiyat Fakültesi öğretim üyeliğine görevlendirilmiştir. 1984'de profesör olan Ardos, sağlık problemleri sebebiyle, 16 Ağustos 1994'te emekli olmuş, 16 Mayıs 2007 tarihinde vefat etmiştir.

### **Yayınları**

1968, **Bornova Birikinti Konisi**. Ege Üniversitesi, Fen Fakültesi İlmî Raporlar Serisi, No: 61, İzmir.

1968, "Les Glacis d'Ovacık" İst. Üni. Geo. Dept. Review, N. 11, s. 69-78, İstanbul.

1968, "Orta Toroslar ve Onun Akdeniz'e Mücavir Kısımlarının Jeomorfolojik Problemleri (Evolution du relief dans la partie centrale du Taurus)" Türk Coğr. Derg. Yıl XX-XXI, Sayı:24-25, s. 48-63, Ankara.

1969, **Orta Toroslar ve Akdeniz Sektörünün Jeomorfolojik Problemleri**. Ege Üni. Fen Fak.

- İlmi Raporlar Serisi, No: 63, Jeoloji No: 5, İzmir.
- 1969, "Problèmes Géomorphologiques du Versants Sud du Taurus Central (Turquie Méridionale)" Rev. Méditerranée No:3, s. 233-256, France.
- 1971, "Aşınım Satırları ve Peneplenlerle Münasebetleri" Jeomorfoloji Dergisi, Yıl: 3, Sayı: 3, s: 44-53, Ankara.
- 1972, "Morfolojik Metodlarla Fayların Yaşlarının Tesbiti" Jeomorfoloji Dergisi Yıl: 4, Sayı: 4, s: 35-45, Ankara.
- 1973, "Afyonkarahisar Bölgesinin Kuzeyindeki Genç Epirojenik Hareketlerin Jeomorfolojik Yolla Tespiti" Jeomorfoloji Dergisi, Sayı:5, s. 61-64, Ankara.
- 1973, "Genç Tektonik Hareketlerin Türkiye'nin Jeomorfolojisi Üzerine Olan Etkileri" Türkiye Jeomorfoloji Derneği Yıllık Bülten, Sayı: 1, s. 54, Ankara.
- 1973, "Karaman Batısındaki Hacıbaba Dağı'nın Strüktür ve Jeomorfolojisi Üzerine Gözlemler (Orta Anadolu)" İstanbul Üniversitesi, Coğr. Enst. Derg. Cilt: 10, Sayı: 18-19, s. 201-218, İstanbul.
- 1973, "Observations Sur la Structure et la Géomorphologie de la Montagne de Hacıbaba à l'Quest de Karaman" İst. Üni. Geo. Dept. Review, N. 14, s. 119-130, İstanbul.
- 1973, "Genç Tektonik Hareketlerin Türkiye'nin Jeomorfolojisi Üzerine Olan Etkileri" İstanbul Üniversitesi Edebiyat Fakültesi, Cumhuriyetin 50. Yılına Armağan, Edebiyat Fakültesi Matbaası, s: 181 -186, İstanbul.
- 1975, "Karaman Çevresinin Jeomorfolojisi" Türk Coğrafya Dergisi, S: 26, s. 118-120, İstanbul.
- 1976, **Açıklamalı Fransızca-Türkçe Jeomorfoloji Sözlüğü.** İst. Üni. Yay. No:2239, Coğrafya Enst. Yay. No: 89, İstanbul.
- 1976, "La Géomorphologie et la Glaciation Pleistocene de la Montagne de Barla (Isparta-Turquie)" İst. Üni. Geo. Dept. Review, N. 15, s: 109-126, İstanbul.
- 1976, "Géomorphologie du Bassin de Şarkikaraağaç-Gelendost" İst. Üni. Geo. Dept. Review, N. 15, s: 139-144, İstanbul.
- 1977, "Barla Dağı Civarının Jeomorfolojisi ve Barla Dağının Pleistosen Glasyasyonu" İ. Ü. Coğr. Enst. Derg. Sayı: 20, s: 151-168, İstanbul.
- 1977, "Eğirdir Gölü Güneyinin Jeomorfolojisi ve Davras Dağında Pleistosen Buzullaşması" İ. Ü. Coğr. Enst. Derg. Sayı: 22, s. 99-118, İstanbul.
- 1978, **Afyonkarahisar Bölgesinin Jeomorfolojisi.** İst. Üni. Yay. No:2418, Coğrafya Enst. Yay. No: 97, İstanbul.
- 1978, "L'évolution Géomorphologique de la Région d'Afyonkarahisar (Phrygie du Sud-Est, Turquie)" İst. Üni. Geo. Dept. Review, N. 16, s. 99-116, İstanbul.
- 1979, **Problèmes Géomorphologiques du Taurus Central et de sa Bordure Méditerranéenne (Turquie).** İst. Üni. Yay. No:2541, Coğrafya Enst. Yay. No: 107, İstanbul.
- 1979, **Türkiye Jeomorfoljisinde Neotektonik,** İst. Üni. Yay. No:2621, Coğrafya Enst. Yay. No: 113, İstanbul.
- 1980, "8 Şubat 1974, Karabük Heyelanı" İ. Ü. Coğr. Enst. Derg. Sayı: 23, s. 47-55, İstanbul.
- 1984, **Türkiye Ovalarının Jeomorfolojisi Cilt: I.** İst. Üni. Yay. No:3263, Edb. Fak. Yay. No: 3199, İstanbul.
- 1985, "Jeomorfoloji Açısından Türkiye Ovalarının Oluşumları ve Gelişimleri" Karaman Çevresi ve Güney Kesimlerinde Karstlaşma ve Karstik Şekiller" İ. Ü. Edb. Fak. Coğr. Böl. Coğrafya Dergisi, Sayı: 1, s: 111-126, İstanbul.
- 1985, **Türkiye Ovalarının Jeomorfolojisi Cilt: II.** İst. Üni. Yay. No:3321, Edb. Fak. Yay. No: 3215, İstanbul.
- 1985, "Türkiye'nin Genel Jeolojik-Tektonik ve Orografik Durumu" İstanbul Mermerciler Dergisi, Sayı: 4, İstanbul.

## Türkiye Coğrafyacı Biyografileri

- 1987, "Hotamış Bataklığı (Konya) ve Yararlanma İmkânları" İ. Ü. Edb. Fak. Coğr. Böl. Coğrafya Dergisi, Sayı: 2, s: 117-120, İstanbul.
- 1987, **Volkan Coğrafyası**. İst. Üni. Yay. No:3478, Edb. Fak. Yay. No: 3235, İstanbul.
- 1988, **Açıklamalı Fransızca-Türkçe Jeomorfoloji Sözlüğü**. (2. Baskı), İst. Üni. Yay. No:2239, Coğrafya Enst. Yay. No: 89, İstanbul, 1988.
- 1992, "Elmas (Oluşumda Yepyeni Bir Görüş)" İstanbul Mermerciler Dergisi, Sayı: 24, İstanbul.
- 1992, "Karaman Çevresi ve Güney Kesimlerinde Karstlaşma ve Karstik Şekiller" İ. Ü. Edb. Fak. Coğr. Böl. Coğrafya Dergisi, Sayı: 3, s: 1-9, İstanbul.
- 1992, "Mineraloji Nedir?" İstanbul Mermerciler Dergisi, Sayı: 28, İstanbul.
- 1992, **Türkiye'de Kuaterner Jeomorfolojisi**. İstanbul Üniversitesi Edb. Fak. Yay. No: 3737, İstanbul.
- 1993-1996, "Türkiye'de Akarsu Şebekesinin Kuaterner'deki Oluşumu ve Gelişimi" İ. Ü. Edb. Fak. Coğr. Böl. Coğrafya Dergisi, Sayı: 4, s: 1-6, İstanbul.
- 1994, **Jeomorfoloji Sözlüğü (Kısmen Yerbilimleri)**. (N. Pekcan ile) İstanbul Üniversitesi Edb. Fak. Yay. No: 3397, İstanbul.
- 1995, **Türkiye Ovalarının Jeomorfolojisi Cilt: I**. (2. Baskı), İst. Üni. Yay. No:3263, Edb. Fak. Yay. No: 3199, İstanbul.
- 1995, **Türkiye Ovalarının Jeomorfolojisi Cilt: II**. (2. Baskı), İst. Üni. Yay. No:3321, Edb. Fak. Yay. No: 3215, İstanbul.
- 1996, "Ardos İndisi (Detritik Kayaçların Sertleşme İndisi)" İ. Ü. Edb. Fak. Coğr. Böl. Coğrafya Dergisi, Sayı: 4, s: 17-21, İstanbul.
- 1996, **Jeolojik Temel Bilgiler (Coğrafya Açısından)**. İst. Üni. Yay. No:3943, Edb. Fak. Yay. No:3403, İstanbul.
- 1997, "Dinar Depremi (Türkiye'de Görülen İlk Çökme Depremi), İ. Ü. Edb. Fak. Coğr. Böl. Coğrafya Dergisi, Sayı: 5, s: 7-18, İstanbul.
- 1997, **Jeomorfoloji Sözlüğü (Kısmen Diğer Yerbilimleri)**, (Genişletilmiş 2. Baskı) (N. Pekcan Yalçınler ile) Çantay Kitabevi, İstanbul.

Türkiye Doğal Haritası. Bakış Müessesesi Haritalar Serisi No: 44, İstanbul.

Afrika Doğal Haritası (Fiziki). Bakış Müessesesi Haritalar Serisi No: 46, İstanbul.

Avrupa Fiziki (Doğal) Haritası. Bakış Müessesesi Haritalar Serisi No: 54, İstanbul.

Asya Fiziki Haritası. Bakış Müessesesi Haritalar Serisi No: 56, İstanbul.





### Süha GÖNEY

(1939- )

Süha Esen Göney, 25 Haziran 1939'da İstanbul'da doğmuştur. Göney, ilkokula Erzurum'da başlamış, ardından İstanbul Vefa Kâtip Çelebi ilkokulunda tamamlamıştır. Vefa Ortaokulu ve Vefa Lisesini bitirmiştir, 1958-1962 yılları arasında İstanbul Edebiyat Fakültesi Coğrafya bölümünde okumuş, aynı zamanda jeoloji eğitimi de almıştır. 1962'de aynı bölümde Beşeri ve İktisadi Coğrafya kürsüsünde asistan olarak göreve başlamıştır. 1968'de Ali Tanoğlu danışmanlığında hazırladığı Büyük Menderes Bölgesi isimli çalışması ile doktor unvanını almıştır. 1968-1971 arasında Almanya Bochum'da Ruhr Üniversitesinde bulunmuştur. 1972'de Adana Ovaları isimli çalışması ile doçent olmuştur. 1979'da da Profesör olmuştur. 1981 yılında Beşeri ve İktisadi Coğrafya Kürsüsü başkanlığına seçilmiştir. Edebiyat Fakültesi Coğrafya Bölümünde şehir coğrafyası, nüfus coğrafyası, ziraat coğrafyası konularında dersler vermiştir, ayrıca Deniz Bilimleri ve Coğrafya Enstitüsünde, Dünya nüfus dinamiği, tarım faaliyetleri, Marmara Üniversitesi Atatürk Eğitim Fakültesinde ise enerji, üretim, ulaşım ve nüfus coğrafyası konularında dersler vermiştir. 1993-2000 döneminde Edebiyat Fakültesi dekanlığı da yapan Göney, 2006'da emekli olmuştur.

### Yayınları

- 1964, "İzmit Körfezi ve Kuzey Kıyılarının Jeomorfolojisi (İzmit Gulf and the Morphology of its Northern Coast)" Türk Coğr. Derg. Sayı: 22-23, s. 187-204, Ankara.
- 1964, "Karamürsel Civarında Pleistocene Ait Bazı Eski Kıyı İzleri" İ. Ü. Coğr. Enst. Derg. Sayı: 14, s. 200-208, İstanbul.
- 1964, "Some Pleistocene Old Shore Lines in the Vicinity of Karamürsel" İ. Ü. Geo. Inst. Review, Sayı: 9-10, s. 153-160, İstanbul.
- 1967, "Mengen Havzasındaki Köy Meskenleri" İ. Ü. Coğr. Enst. Derg. Sayı: 16, s. 112-132, İstanbul.
- 1973, "Büyük Menderes Bölgesinde Köy Meskenleri" İÜ Coğr. Enst. Derg. Sayı: 18-19, s. 306-337, İstanbul.
- 1973, "Büyük Menderes Deltası" İÜ. Coğr. Enst. Derg. Sayı: 18-19, s. 339-354, İstanbul.
- 1973, "Ländliche Dorfhäuser Mengen-Becken (NW Anatolien)" İ. Ü. Geo. Inst. Review, Sayı: 14, s. 155-176, İstanbul.
- 1975, **Büyük Menderes Bölgesi**. İÜ Coğr. Enst. Yay: 79, İstanbul.
- 1976, "Ländliche Dauersiedlungen im Gebiet des Büyük Menderes (im Westlichen Anatolien)" İ. Ü. Geo. Inst. Review, Sayı: 15, s. 89-108, İstanbul.
- 1976, "Some New Observations on a Temporary Rural Settlement in Turkey" İ. Ü. Geo. Inst.

- Review, Sayı: 15, s. 73-80, İstanbul.
- 1976, **Adana Ovaları-1**. İ. Ü. Coğr. Enst. Yay. No: 88, İstanbul.
- 1977, "Türkiye'deki Bir Eğreti Kır Yerleşme Şekli Hakkında Bazı Yeni Müşahedeler" İ. Ü. Coğr. Enst. Derg. Sayı: 20-21, s. 129-134, İstanbul.
- 1977, **Şehir Coğrafyası-1**. (2. Baskı 1984, 3. Baskı 1995) İ. Ü. Edb. Fak. Yay. No: 2274, Coğr. Enst. Yay. No: 91, İstanbul.
- 1978, "The Nomads and the Reasons of their Sedanterisation in West-Anatolien, Especially in Büyük Menderes Region of Turkey" İ. Ü. Geo. Inst. Review, Sayı: 16, s. 87-98, İstanbul.
- 1979, **Siyasi Coğrafya-2**. (2. Baskı 1993) İ. Ü. Coğr. Enst. Yay. No: 103, İstanbul.
- 1979, **Türkiye Ziraatının Coğrafi Esasları-1**. (2. Baskı 1987) İ. Ü. Edb. Fak. Yay. No: 2600, Coğ. Böl. Yay. No: 110, İstanbul.
- 1980, **Sıcak Bölgelerde Ziraat Hayatı**. (2. baskı 1986) İ. Ü. Ed. Fak. Yay. No. 2232, Coğr. Ens. Yay. No. 116, İstanbul.
- 1982, "Van" MEB İslam Ansiklopedisi, C: 13, s. 194-197, İstanbul.
- 1985, "Yaş Haddinden Emekli Olması Münasebetiyle Hocamız Prof. Dr. İsmail Yalçınlar" İ. Ü. Edebiyat Fakültesi, Coğrafya Dergisi, Sayı: 1, s. 1-14, İstanbul.
- 1995, "Hocamız Prof. Dr. İsmail Yalçınlar'ın 60. Meslek Yılına Doldurması Münasebetiyle" Türk Coğr. Derg. Sayı: 30, İstanbul.
- 2003, "Hatice'nin Ardından" İ. Ü. Edebiyat Fakültesi, Coğrafya Dergisi, Sayı: 11, s. 1-3, İstanbul.
- 2004, "Şehir Bölgesi ve Planlama" İ. Ü. Sosyoloji Dergisi, Dizi: 3, Sayı: 9, s. 53-62, İstanbul.
- 2006, "Anılarda Ellili Yıllar ve Üniversite" İ.Ü. Edebiyat Fakültesi, Sosyoloji Dergisi, C: 3, S: 12, s. 1-15. İstanbul.
- 2006, "Kaz Dağları Kütlesinin İsmi Hakkında" Kazdağları II. Ulusal Sempozyumu, Bildiriler Kitabı, s. 59-62, Çanakkale.
- 2009, "Semt Çalışmaları: Vefa Semti Örneği" Bir Semte Vefa, (Haz. N. B. Ö. İmanov, Y. Uğur), s. 47-54, Klasik Yayınları, İstanbul.
- 2009, "Türkiye ve Avrupa Birliği" İ.Ü. Sosyoloji Dergisi, 3. Dizi, S: 17 s. 81-90, İstanbul.
- 2009, Atatürk ve Armutlu Kaplıcaları. İstanbul Üniversitesi Yay. No: 4875, Edebiyat Fakültesi Yay. No: 3448, İstanbul.
- 2010, "Atatürk'ün Armutlu Ziyaretleri" Atatürk'ün Armutlu'yu Ziyaretinin 75. Yıl Armağan Kitabı, (Ed. İ. Akova), Yalova Turizm Birliği Yayını, s. 7-19. İstanbul.
- 2010, "İstanbul ve Çevresinde Devreden ve Yokolan Coğrafya" (M. Bayartan ile). Kültürler Başkenti İstanbul, Türk Kültürüne Hizmet Vakfı Yayını, 548-559, İstanbul.
- 2011, "Türk-Osmanlı Şehirlerinin Batıyı Etkileyen Bazı Özellikleri" İ.Ü. Sosyoloji Dergisi, 3. Dizi, S: 22, s. 281-293, İstanbul.
- 2011, "Üniversite Tarihinde Ellili Yıllar ve 27 Mayıs İhtilalinin Etkileri" İ.Ü. Sosyoloji Dergisi, 3. Dizi, S: 23, s. 259-324, İstanbul.
- 2014, **Sıcak Bölgelerde Ziraat Hayatı**. (Ö. S. Doğan ile), (2. Basım). Nobel Akademik Yayıncılık. Ankara.
- 2017, **Yerleşme Coğrafyası Cilt: I, Şehir Coğrafyası I**. (Editör M. Bayartan), Beta Yayın. İstanbul.
- 2017, **Yerleşme Coğrafyası Cilt: II, Şehir Coğrafyası II**. (Editör M. Bayartan), Beta Yayın. İstanbul.



**H. Hilmi KARABORAN**  
(1940-1994)

Halil Hilmi Karaboran 13 Mart 1940 tarihinde Osmaniye'de doğmuştur. 1964'de Ankara Üniversitesi Dil ve Tarih-Coğrafya Fakültesi, Türkiye ve Ülkeler Coğrafyası Kürsüsünden mezun olduktan sonra 1966'da doktora öğrenimini yapmak üzere devlet bursiyeri olarak Federal Almanya'ya gönderilmiştir. 9 Temmuz 1975 tarihinde Heidelberg Üniversitesi Coğrafya Enstitüsünde Prof. Dr. Wendelin Klaer'in yanında "Die Stadt Osmaniye in der oberen Çukurova. Entwicklung, Struktur und Funktionen einer türkischen Mittelstadt. Ein Beitrag zur regionalen Stadtgeographie und zur Landeskunde der südöstlichen Türkei" (Yukarı Çukurovada Osmaniye Şehri. Orta Büyüklükteki bir Türk Şerinin Gelişimi, Yapısı ve Fonksiyonları, Güneydoğu Türkiye'de Bölgesel Şehir Coğrafyasına Bir Katkı) adlı doktora çalışmasını tamamlamış ve felsefe doktoru unvanını almıştır. 1978'de Türkiye'ye dönerek Fırat Üniversitesi Edebiyat Fakültesi Coğrafya Bölümünde Türkiye ve Ülkeler Coğrafyası asistanı olarak göreve başlamıştır. 14 Nisan 1983'de Hatay-Maraş Çöküntü Hendeğinde İki Yeni Yerleşme Merkezi: İslâhiye ve Hassa'nın Kuruluş ve Gelişmesi adlı tezi ile doçent olmuştur. 1989'da profesörlüğe yükseltilmiştir. Fırat Üniversitesi Fen-Edebiyat Fakültesi'nde Coğrafya Bölümü Başkanlığı yanısıra çeşitli idari görevleri de yapmıştır. 22 Ekim 1994 günü vefat etmiştir.

### **Yayınları**

- 1976, "Die Modifikation des Stadtbegriffes in der Türkei und in der Modernen Türkischen Geographie" Zeitschrift f. Wirtschaftsgeographie, Sayı: 1, s. 5-7.
- 1978, "Die Aktionen der Firka-i Islahiye und ihre Bedeutung für einen Strukturalismus der oberen Çukurova (Türkei) -Die Austrottung Des Nomadentums-" İ. Ü. Geo. Inst. Review, Sayı: 16, s. 149-162, İstanbul.
- 1980, "Allgemeine Anthropogeographie. Herman Hamblosch Geographische Zeitschrift Beihefte 31 Franz Steiner Verlag Wiesbaden 1972" (Kitap tanıtma) Ankara Üniv. Dil ve Tarih-Coğrafya Fakültesi, Coğrafya Araşt. Derg. Sayı: 9, s. 104-105, Ankara.
- 1980, "Yeryüzünde Kontrol Altına Alınamayan Yerleşimler (Gecekondular, Slamlar ve Bidonevler Sorununa Bir Bakış)" Ankara Üniv. Dil ve Tarih-Coğrafya Fakültesi, Coğrafya Araştırmaları Dergisi, Sayı: 9, s. 81-94, Ankara.
- 1980, "Kentlerin Tiplendirilmesi Sorunu Bölgesel Kent" Ankara Üniv. Dil ve Tarih-Coğrafya Fakültesi, Coğrafya Araştırmaları Dergisi, Sayı: 9, s. 95-97, Ankara.
- 1980, "Dünya Nüfusunda Gelişmeler" Ankara Üniv. Dil ve Tarih-Coğrafya Fak. Coğrafya Araş. Der. S: 9, s. 99-101, Ankara.



- 1980, "Geomorphologie der Bundesrepublik Deutschland Arno Semmel, Geographische Zeitschrift Beihefte 30 Franz Steinar Verlag, Wiesbaden 1972" (Kitap tanıtma), Ankara Üniversitesi Dil ve Tarih Coğrafya Fakültesi Coğrafya Araştırmaları Dergisi Sayı: 9, s. 103-104 Ankara
- 1980, "Wirtschaftsgeschichte und Weltbevölkerung" Carlo M. Cipolla Wissenschaftliche Reihe München 1972" (Kitap tanıtma) Ankara Üniv. Dil ve Tarih-Coğrafya Fakültesi, Coğrafya Araştırmaları Dergisi, Sayı: 9, s. 105, Ankara.
- 1980, "Weltwirtschaftsgeographie" Hans Bosch, Sonderausgabe für die Wissenschaftliche Buschgesellschaft Darmstadt 1969" (Kitap tanıtma) Ankara Üniv. Dil ve Tarih-Coğrafya Fakültesi, Coğrafya Araşt. Dergisi, Sayı: 9, s. 106, Ankara.
- 1981, "Die Aktionen der, Firka-i İslâhiye und ihre Bedeutung für einen Strukturwandel der oberen Çukurova (Türkei)" Wirtschaftsgeographie, Angewandte-und Sozialgeographie, Heft: 5, s. 141-148, Deutschland.
- 1981, "Dünya'da ve Türkiye'de Gecekondu Sorunu-Gecekondu, Slamlar ve Bidonevler" Fırat Üniv. Edebiyat Fak. Dergisi, Cilt: 1, Sayı: 1, s. 73-92, Elazığ.
- 1982, "Folklor Açısından Yukarı Çukurova Hatay-Maraş Çöküntü Hendeğinde Mevkii Adları" II. Milletlerarası Türk Folklor Kongresi (22-28 Haziran 1981) Bildirileri, II. Cilt, Milli Folklor Arş. Dairesi Yay: 38, Seminer Kongre Bildirileri Dizisi: 9, s. 141-149, Ankara.
- 1983, "Bölge Planlaması Bakımından Şehir Tabiri'nin Türkiye'de Gösterdiği Değişiklikler" Türk Kültürünü Araştırma Enstitüsü Türk Kültürü Dergisi, Sayı: 237, Yıl: XXI, s. 47-54, Ankara.
- 1984, "İkinci Cihan Savaşından Sonra Macaristan'da Endüstrileşme" Türk Kültürünü Araştırma Enstitüsü, Türk Kültürü Dergisi, Sayı: 252, Yıl: XXII, s. 60-62, Ankara.
- 1984, "Tarih ve Demografya, Tarihin Diğer İlimlerle Münasebetleri Çerçevesinde" Fırat Üniv. Tarih Metodolojisi ve Türk Tarihinin Meseleleri Kollokyumu, s. 21-29, Elazığ.
- 1984, "Türkiye'de Mevkii Adları Üzerine Bir Araştırma" Türk Yer Adları Sempozyumu (11-13 Eylül 1984) Bildirileri, Kültür ve Turizm Bakanlığı Milli Folklor Araştırma Dairesi Yay: 60, Seminer, Kongre Bildirileri Dizisi: 17, s. 97-148, Ankara.
- 1985, "İki Eğreti Yerleşme Şekli 'Ban' ve 'Pey'" Türk Dünyası Araştırmaları, Sayı: 39, s. 83-104, İstanbul.
- 1986, "İslâhiye ve Hassa'nın Kuruluşundan Önce Yöredeki Yerleşme Durumu" Beşinci Milletler Arası Turkojji Kongresi (23-28 Eylül 1985) İstanbul, İstanbul Üniv. Edebiyat Fak. Türkiye Araştırma Merkezi, Tebliğler III. Türk Tarihi Cilt: 1, s. 303-329, İstanbul.
- 1986, "Reyhanlı'da Bazı Folklorik Araştırmalar (Hatay-Maraş Çöküntü Hendeği Sahası)" III. Milletlerarası Türk Folklor Kongresi Bildirileri, Kültür ve Turizm Bakanlığı Milli Folklor Araştırma Dairesi Yayınları: 77, Seminer, Kongre Bildirileri Dizisi: 20, s. 161-174, Ankara.
- 1987, "Folklor Açısından Doğu Anadolu Bölgesi'nde Köy Araştırmalarının Önemi" Türk Dünyası Araştırmaları Dergisi, Sayı: 49, s. 43-55, İstanbul.
- 1987, "İslahiye ve Hassa'da Şehirsel Fonksiyonlar Açısından Nüfusun Gelişmesi-Dağılışı ve Şehirleşme Hareketleri" Fırat Üniv. Sosyal Bilimler Dergisi, C: 1, Sayı: 1, s. 95-129, Elazığ.
- 1988, "Dünyada ve Türkiye'de Gecekondu Sorunu-Gecekondu, Slamlar ve Bidonevler" Ankara Üniv. Dil ve Tarih-Coğrafya Fak. Coğrafya Araştırmaları Der. S: 11, s. 111-130, Ankara.
- 1988, "Macaristan'da 1945 Yılından Beri Endüstrileşme Hareketleri" İ. Ü İktisat Fakültesi Yayınları, Sosyoloji Konferansları, s. 29-43, İstanbul.
- 1989, "Çemişgezek'te Mevki Adları" Fırat Havzası II. Folklor ve Etnografya Semp. (5-7 Kasım 1987), s. 153-182, Elazığ.
- 1989, "Elazığ'da Endüstrileşme Faaliyetleri" Fırat Üniv. Sosyal Bilimler Dergisi, C: 3, Sayı: 2, s.

## Türkiye Coğrafyacı Biyografileri

---

- 141-196, Elazığ.
- 1989, "Industrilization Activities in Elazığ-East Anatolia" Fırat Üniv. Sos. Bil. Derg. C: 3, Sayı: 2, s. 197-199, Elazığ.
- 1989, "Şehir Coğrafyası ve Şehirselleşme Fonksiyonları" Fırat Üniv. Sos. Bil. Derg. C: 3, Sayı: 1, s. 81-118, Elazığ.
- 1990, "Die Orientalische Stadt im Spiegel Geographischer Forschung" Fırat Üniv. Sos. Bil. Derg. C: 4, S: 1, s. 167-170, Elazığ.
- 1990, "Elazığ'da Endüstrileşme Faaliyetleri" Fırat Havzası Coğrafya Semp. (14-15 Nisan 1986) Bildirileri, s. 101-166,
- 1990, "Industrilization Activites in Elazığ-East Anatolia" Fırat Havzası Coğrafya Semp. (14-15 Nisan 1986) Bildirileri s. 167-169, Elazığ.
- 1990, "Merkezi Yer Olarak İslahiye ve Hassa" Fırat Üniv. Sosyal Bilimler Dergisi, C: 4, Sayı: 2, s. 145-158, Elazığ.
- 1991, "Elazığ'da Endüstrileşme Faaliyetleri" Fırat Havzasının Sosyal, Kültürel ve Ekonomik Kalkınması Sempozyumu (7-9 Nisan 1988), s. 249-284, Elazığ.
- 1991, "Industrilization Activities in Elazığ. Elazığ'da Endüstrileştirme Faaliyetleri" Türk Dünyası Araşt. Derg. Sayı: 73, s. 129-154, İstanbul.
- 1991, "Tarihin Diğer İlimlerle Münasebeti Çerçevesinde Tarih ve Demografya" Fırat Üniv. Sos. Bil. Derg. C: 5, Sayı: 1, s. 179-215, Elazığ.
- 1992, "Çemişgezek'te Mevki Adları (Fırat Havzası)" Türk Dünyası Araştırmaları, Sayı: 78, s. 157-175, İstanbul.
- 1992, "Folklor Açısından Doğu Anadolu Bölgesinde Köy Araştırmalarının Önemi" Fırat Havzası Folklor ve Etnografya Sempozyumu (24-27 Ekim 1985), s. 143-158, Elazığ.
- 1994, "Hatay-Maraş Çöküntü Hendeği Sahasında Yer Alan İslahiye ve Hassa'nın Kuruluşundan Önce Bu Yöredeki Yerleşme Durumu" Fırat Ün. Sosyal Bilimler Der. C: 6, S: 1-2, s. 156-178, Elazığ.
- 1996, "Osmaniye'nin Kuruluş ve Gelişmesi" Fırat Üniv. Sosyal Bilimler Dergisi, C: 8, Sayı: 1, s. 5-45, Elazığ.





### **İhsan Köksal ALPAYDIN**

(1940- )

Mehmet İhsan Köksal Alpaydın, 1940'da Malatya'da doğmuş, ilk ve orta öğrenimini Adıyaman'da tamamlamıştır. 1968'de Ankara Üniversitesi Dil ve Tarih-Coğrafya Fakültesi Coğrafya Bölümünden Adıyaman Merkez Kazasının Beşeri ve Ekonomik Coğrafyası konusundaki tez çalışması ile mezun olmuş, yurdun çeşitli yerlerinde öğretmenlik yaptıktan sonra, 1976'da İzmir Eğitim Enstitüsü Coğrafya öğretmenliğine atanmıştır. 1984 yılında Enstitünün Fakülteye dönüştürülmesiyle öğretim görevlisi olmuş ve 1990'da Akif Akkuş danışmanlığında hazırladığı Menemen ve çevresinin iklimi konulu çalışma ile doktor olmuştur. 1992'de yardımcı doçentliğe atanmış Dokuz Eylül Üniversitesi Buca Eğitim Fakültesi, Coğrafya Eğitimi Anabilim Dalından 16 Nisan 2007 tarihinde emekli olmuştur.

#### ***Yayınları***

- 1991, "İzmir Çevresinde Yağışın Dağılışı ve Değişmeler" Atatürk Kültür Dil ve Tarih Yüksek Kurumu ve Ege Üniversitesi Edebiyat Fakültesi Coğrafya Meslek Haftası (20-24 Kasım 1991) Bildiri Özetleri, s. 6, Ankara.
- 1996, "Adıyaman Şehir Coğrafyası" Türkiye Coğrafyası Araştırma ve Uygulama Merkezi, III. Coğrafya Sempozyumu (15-19 Nisan 1996) Bildiri Özetleri, s. 89-91, Ankara.
- 1997, **Adıyaman Şehir Coğrafyası**. İzmir.





### İsmet ÜLKER


(1940- )

İsmet Ülker, 18 Nisan 1940'ta Elazığ'da doğmuştur. İlk ve orta öğrenimini Elazığ'da 1960 yılında tamamlamış, Ankara Üniversitesi Dil ve Tarih-Coğrafya Fakültesi Fiziki Coğrafya ve Jeoloji Kürsüsünden 1964'de mezun olmuştur. Jeomorfolog ve jeolog olan İsmet Ülker, 1966'da Dağcılık Federasyonu Kurucu Başkanlığı, 1972-76 yılları arasında ise Kayak Federasyonu başkanlığı yapmıştır. 1970-1971 yıllarında Almanya ile Avusturya'da kaplıca ve dağ turizmi planlaması konularında araştırmalar yapmıştır. Turizm Bakanlığı'nda Genel Müdür Yardımcısı ve yurtdışında ataşelik görevlerinde bulunmuştur. Turizm Bakanlığı'nca, İsmet Ülker'in yönetiminde başlatılan planlama çalışmaları sonucu; Uludağ II. Gelişim Bölgesi, Kartalkaya, Erciyes, Palandöken, Sarıkamış ve Davraz Dağı kayak merkezlerinin ve Balıkesir-Gönen, Sivas Sıcakçermik, Yalova ve Çanakkale Kestanbol gibi kaplıca merkezlerinin nazım ve imar planları hazırlanmıştır. 2005 yılında Turizm Bakanlığından emekli olmuştur.

### Yayınları

- 1966, "Yüksek Dağlarımız ve Milli Parklar", Milli Parklar ve Tabiatın Korunması Semineri, Seminerleri: IV, Tebliğ 17, s. 1-4, Ankara.
- 1974, "Dağ ve Orman Köylerinde Turizm Olayı ve Ülkemizin Durumu" Türkiye Orman Müh. V. Teknik Kongresi Kitabı, s. 123-131, Ankara.
- 1978, "Sea Cures in Turkey: Thalassotherapie" International Turizm Kongress, C: 2, S: 6, s. 295-300.
- 1978, **Kaplıca, Deniz ve İklim Kürlerinin Temel Yöntemleri, Türkiye'nin Türkiye'nin Kaplıca, Deniz, İklim Olanakları ve Kaplıca Planlamasına Bir Yaklaşım.** Turizm ve Tanıtma Bakanlığı, Turizm Planlaması Genel Müd. Kaplıca ve Dağ Turizmi Proje Müdürlüğü Yayın No: 1978/1. Ankara.
- 1979, "Kaplıca Sularımızın Değerlendirilmesine İlişkin Genel Yaklaşımlar", Yeryuvarı ve İnsan Dergisi, C: 4, Sayı: 1, s. 18-20, Ankara,
- 1981, "Turizm Sektöründe Doğal Kaynaklardan Yararlanma" II. Türkiye İktisat Kongresi, Tebliğleri, C: 7, s. 271-278. Ankara.
- 1981, **Türkiye'nin Deniz, Kaplıca, İklim Olanaklarının Sağlık Turizmi Açısından İncelenmesi ve Kaplıca Planlamasına Bir Yaklaşım.** Ankara.
- 1983, **Dağ Turizmi ve Kış Sporları: Tanımlar ve Kurallar, Kaynak Alanlar, Planlama Teknikleri.** Ankara.
- 1985, "Deniz Turizminde Neredeyiz, Yada "Deniz Kaplıca Türleri Nedir?" Turizm Yıllığı, 1985, Turizm Bakanlığı Yayını. Ankara.
- 1986, "Termal Turizmi ve Kaplıca Sularımızın Değerlendirilmesi" Turizm Yıllığı, 1986, Turizm

- Bakanlığı Yayını. Ankara.
- 1987, "Dünya'da ve Türkiye'de Dağ Turizmi" Türkiye Kalkınma Bankası 1987 Turizm Yıllığı, s. 140-154, Ankara.
- 1988, **Türkiye'de Sağlık Turizmi ve Kaplıca Planlaması**. Kültür ve Turizm Bak. Yay. 1006 Kültür Eserleri Dizisi: 129, Ankara.
- 1992, **Dağ Turizmi (Planlama Yöntemleri, Yüksek Dağlarımız, Kayak Merkezleri)**. Turizm Bakanlığı Yayını, Ankara.
- 1994, **Sağlık Turizmi, (Kaynaklar, Planlama, Tanıtım)**. Turizm Bakanlığı Yayını, Ankara.
- 1998, Doğu Karadeniz Bölgesi Turizm Ana Planı "DOĞTAP" = Önemli ve Öncelikli Turizm Projeleri. (İ. Çetin ile). Kök Derneği Yayını. Ankara.
- 2003, **Dağlarda Kırk Yıl**, Varan Matbaacılık. Ankara. (5. Baskı 2006)
- 2006, **Dağlarımız Dağ Sporları ve Dağ Turizmi Yüksek Dağlarımız ve Kayak Merkezleri**. Kültür ve Turizm Bakanlığı Yayınları. Ankara.
- 2007, **Dağ Yeli Sarsık Eser**. Ankara.
- 2007, **Mountaineering in Turkey**. Kültür ve Turizm Bakanlığı Yayını. Ankara.
- 2011, **Turkey's High Mountains and Ski Resorts**. (Tercüme: A. Spangler ve A. Tonguç) Kültür ve Turizm Bakanlığı Yayınları. Ankara.
- 2013, **Türkiye'de Dağcılık ve Kayak**. Grafiker Yayınları. Ankara.
- 2015, "Hazar Gölü'nü Korumalıyız Hazar Gölü'ne Kıymalıyız...", (Ahmet Bulut ile), Elazığ Kültür ve Tanıtma Vakfı Dergisi Yıl:27, Sayı:43, s. 37-40, Elazığ.



### **M. Yıldız HOŞGÖREN**

(1941- )

Mehmet Yıldız Hoşgören, 30 Mart 1941 tarihinde İstanbul, Suadiye’de doğmuş, Erenköy İlkokulu, Kadıköy Ortaokulu ve Haydarpaşa Lisesi’ni bitirdikten sonra, Mardin Midyat Bardakçı (Bati) Köyü İlkokulu’nda Yedek Subay Öğretmen olarak askerlik görevini yerine getirmiştir. 1964 yılında İstanbul Üniversitesi Edebiyat Fakültesi Coğrafya Bölümü’nde yüksek öğrenimine başlamış, 1968 yılında mezun olmuş, 1970’de aynı bölümün Umumi Coğrafya Kürsüsü’ne asistan olarak atanmıştır. 1973’de Ahmet Ardel danışmanlığında hazırladığı İnegöl Havzası’nın Jeomorfolojisi konulu doktora teziyle doktor unvanını alan Hoşgören, 1977’de Akhisar Havzası’nın Jeomorfolojisi ve Tatbiki Jeomorfolojisi konulu çalışmasıyla doçent olmuştur. 1983-1984 Öğretim yılında Atatürk Üniversitesi Fen-Edebiyat Fakültesi Coğrafya Bölümü’nde rotasyonla görevlendirildi. 1988 tarihinde profesörlüğe yükselmiştir, 11 Nisan 2000 tarihinden itibaren Türkiye Coğrafyası Anabilim Dalı Başkanlığı görevine atanan Hoşgören 30 Mart 2008 tarihinde emekli oluncaya kadar bu görevini sürdürmüştür.

Hoşgören, kısa, net ve akıcı bir üslupla yazmış olduğu ders kitapları yanında, adeta tez hazırlama klavuzu niteliğindeki doktora ve doçentlik tezi olarak hazırladığı kitapları ile de coğrafya eğitimine büyük katkılar sağlamıştır.

### **Yayınları**

- 1973, “Ardıçlıyayla Mevkii-Camimektaş Tepe-Çukuroluk Tepe- Taşyatak Tepe (Domaniç Dağları) Arasında Yer Alan Karstik Saha ve Şekiller Hakkında” Jeomorfoloji Dergisi, Sayı 5, s. 169-172, Ankara.
- 1973, “İnegöl Havzası’nın Tatbiki Jeomorfoloji Açısından Ana Problemlerine Toplu Bakış” Jeomorfoloji Dergisi, Sayı 5, s. 123-133, Ankara.
- 1975, **Jeomorfoloji Tatbikati**. (A. Kurter ile), İst. Üniv. Edb. Fak. Yay. No: 1944, İstanbul.
- 1975, **İnegöl Havzası’nın Jeomorfolojisi**. İstanbul Üniversitesi Coğrafya Enstitüsü Yayınları, No. 81, İstanbul.
- 1977, “İnegöl Havzası’nda Arazi Kaymaları ile İlgili Gözlemler” İstanbul Üniversitesi Coğr. Enst. Derg. Sayı 20-21, s. 223-244, İstanbul.
- 1978, “The İnegöl Basin: Outlines of the Geomorphological Features” İ. Ü. Geo. Inst. Review, No. 16, s. 131-135, İstanbul.
- 1979, **Hidrografyanın Ana Çizgileri I**. (2. baskı 1984, 3. baskı 1993, 4. baskı 2001), İstanbul Üniversitesi Edebiyat Fak. Yay. No: 2619, Coğrafya Enstitüsü Yayınları, No. 111, İstanbul.
- 1981, “Ege Bölgesi Kuzeyinde Bir Karstik Yöre” İstanbul Üniversitesi Yerbilimleri Dergisi, Cilt



- 2, Sayı 3-4, s. 139-148, İstanbul.
- 1983, **Akhisar Havzası-Jeomorfolojik ve Tatbiki Jeomorfolojik Etüt.** İst. Üniv. Edb. Fak. Yay. No. 3088, İstanbul.
- 1984, **30 Ekim 1983 Erzurum - Kars Depremi.** (A. Nişancı, A. S. Biricik ve A. Bilgin ile), Atatürk Üniv. Basımevi, Erzurum.
- 1984, **Jeomorfoloji'nin Ana Çizgileri I.** (2. baskı 1987, 3. baskı 1993, 4. baskı 1997 [Rebel yayıncılık], 5. baskı 2000 [Rebel yayıncılık], 6. baskı 2007, 7. baskı 2010, 8. baskı 2011, 9. baskı 2013, 10. baskı 2015 [6-10. baskılar Çantay Kitabevi]) İstanbul Üniversitesi Edebiyat Fak. Yay. No: 3132, İstanbul.
- 1986, "Ana Çizgileriyle Granitler" İstanbul Mermerciler Derneği Dergisi Yıl: 1, Sayı: 2, s. 27-29, İstanbul.
- 1986, **Jeomorfoloji Tatbikatı.** (A. Kurter ile) (Genişletilmiş 2. Baskı), İst. Üniv. Edb. Fak. Yay. No: 1944, İstanbul.
- 1987, "A Karstic Area in The Northern Part of Aegean Region" İ. Ü. Geo. Inst. Review, No. 1, s. 61-80, İstanbul.
- 1994, "Türkiye'nin Gölleri" Türk Coğr. Derg. Sayı 29, s. 19-51, İstanbul.
- 1996, "İzmit Körfezi Havzası'nın Jeomorfolojisi. İçinde: İzmit Körfezi Kuvaterner İstifi, (Editör: E. Meriç), Kocaeli Valiliği Çevre Koruma Vakfı, Deniz Harp Okulu Komutanlığı Basımevi, s. 343-348, İstanbul.
- 1998, **Jeomorfoloji'nin Ana Çizgileri II.** İstanbul Üniversitesi Yay. No: 4149, Edebiyat Fak. Yay. No: 3413, İstanbul.
- 2000, "İstanbul ve Deprem" Türk Coğr. Derg. Sayı 35, s. 1-24, İstanbul.
- 2000, **Hidrografyanın Ana Çizgileri I - Yeraltı suları-Kaynaklar-Akarsular.** (2. baskı 2002, 3. baskı 2004, 4. baskı 2006, 5. baskı 2008, 6. Baskı 2010), Çantay Kitabevi, İstanbul.
- 2004, "Heyelan Seti Göllerine Tipik Bir Örnek: Sünnet Gölü" İstanbul Üniversitesi Edebiyat Fakültesi Coğrafya Bölümü Dergisi, Sayı 12, s. 1-11, İstanbul.
- 2004, **Jeomorfoloji'nin Ana Çizgileri II- Göller.** (2. baskı 2006, 3. baskı 2008, 4. baskı 2010), Çantay Kitabevi, İstanbul.
- 2011, **Jeomorfoloji Terimleri Sözlüğü.** Anka Matbaa. İstanbul.
- 2014, **Jeomorfoloji Terimleri Sözlüğü.** Çantay Kitabevi. İstanbul.



### **Yalçın KARABULUT**

(1941- )

Yalçın Karabulut 5 Ocak 1941'de Aydın Çine'de doğmuştur. 1969 yılında Büyük Menderes Vadisinde Pamuk Tarımı konulu bitirme çalışması ile Dil ve Tarih-Coğrafya Fakültesi'nden mezun olmuş, 25 Haziran 1969'da Dil ve Tarih Coğrafya Fakültesi Coğrafya Enstitüsü'nde asistan olarak göreve başlamıştır. 1975 yılında Danyal Bediz danışmalığında hazırladığı, Kuşadası Hinterlandı ve Liman Problemi başlıklı çalışma ile doktorasını tamamlayan Karabulut, 1979 yılında bir yıl süre ile İngiltere'de bulunmuştur. 1982 yılında yardımcı doçent olarak atanmış, rotasyon sebebiyle, 1983-1984 eğitim öğretim döneminde İnönü Üniversitesi Fen Edebiyat Fakültesinde görev yaptıktan sonra Dil ve Tarih Coğrafya Fakültesine dönüş yapmıştır. 1985-1987 yıllarında Fakülte Kurulunda Yardımcı Doçent temsilcisi olarak görev yapan Karabulut, 1995 yılında doçent olmuş ve 1998-2000 yıllarında bölüm başkan yardımcılığı görevinde bulunmuştur. 2001 yılında profesörlüğe yükseltilmiş, 2008 yılında emekli olmuştur.

#### **Yayınları**

- 1971, "Büyük Menderes Vadisinde Pamuk Tarımı ve Türkiye Pamuk Ekonomisindeki Yeri" Ankara Üniv. Dil ve Tarih-Coğrafya Fakültesi, Coğrafya Araştırmaları Dergisi, S: 3-4, s. 337-379, Ankara.
- 1981, "Karadeniz Coğrafi Bölgesi Nüfusu (I. Şehirsel)" Ankara Üniv. Dil ve Tarih-Coğrafya Fakültesi, Coğrafya Araştırmaları Dergisi, Sayı: 10, s. 123-151, Ankara.
- 1981, "Korunması Gereken Örnek Bir Kentimiz Safranbolu" (Kitap Tanıtımı) Ankara Üniv. Dil ve Tarih-Coğrafya Fakültesi, Coğrafya Araştırmaları Dergisi, Sayı: 10, s. 215-218, Ankara.
- 1986, "Malatya'da Hava Kirliliği Etmenleri ve Kirliliğin Boyutları" (C. Şahin ve M. Yücel ile), TÜBİTAK, Deniz Bilimleri ve Çevre Araştırmaları Grubu, Ulusal Çevre Sempozyumu Tebliğ Metinleri, s. 194-208, Ankara.
- 1986, "Malatya'da Hava Kirliliği Etmenleri ve Kirliliğin Boyutları" (C. Şahin ve M. Yücel ile), 10. Türkiye Jeomorfoloji Bilimsel ve Teknik Kurultayı (17-21 Mart 1986) Bildiri Özetleri, s. 65-67, Ankara.
- 1986, "Türkiye'de Nüfus ve Yerleşme" Anadolu Üniv. Açık Öğretim Fak. Eğitim Önlisans Programı, Sosyal Bilgiler Kitabı 3, Ünite: 26, s. 63-76, Ankara.
- 1986, "Türkiye'de Ulaşım" Anadolu Üniv. Açık Öğretim Fak. Eğitim Önlisans Programı, Sosyal Bilgiler Kitabı 3, Ünite: 28, s. 94-106, Ankara.
- 1986, "Yeryüzünde Nüfus" Anadolu Üniv. Açık Öğretim Fak. Eğitim Önlisans Programı, Sosyal Bilgiler Kitabı 2. Ünite, s. 171-185, Ankara.

- 1988, "Kuzey Kıbrıs Türk Cumhuriyetinde Turizm" Ankara Üniversitesi DTCF Dergisi, Cilt: XXXII, Sayı: 1-2, s. 209-235, Ankara.
- 1989, "Karadeniz Bölgesi Nüfusu (II. Kırsal)" Atatürk Kültür, Dil ve Tarih Yüksek Kurumu, Coğrafya Araş. Der. S: 1, s. 149-157, Ankara.
- 1990, "Malatya'da Şehirsel Gelişme ve Getirdiği Sorunlar" Fırat Havzası Coğrafya Sempozyumu (14-15 Nisan 1986) Bildiriler Kitabı, s. 171-190, Elazığ.
- 1991, "Ankara'nın Uydu Kentlerinden: Hasanoğlan" Türkiye Coğrafyası Uygulama ve Araştırma Merkezi I. Sempozyumu (29 Nisan-1 Mayıs 1991) Bildiri Özetleri, s. 17, Ankara.
- 1991, "Bodrum Yarımadası'nın Beşeri. Coğrafya Özellikleri" Atatürk Kültür Dil ve Tarih Yüksek Kurumu ve Ege Üniversitesi Edebiyat Fakültesi Coğrafya Meslek Haftası (20-24 Kasım 1991) Bildiri Özetleri, s. 30-31, Ankara.
- 1991, "Hidroelektrik Üretiminde Fırat Havzasının Önemi" Ankara Üniv. Türkiye Coğrafyası Uygulama ve Araştırma Merkezi I. Sempozyumu (29 Nisan-1 Mayıs 1991) Bildiri Özetleri, s. 10, Ankara.
- 1993, "Hidroelektrik Enerji Üretiminde Fırat Havzasının Önemi" Ankara Üniv. Türkiye Coğrafyası Araştırma ve Uygulama Merkezi Türkiye Coğrafyası Dergisi, Sayı: 2, s. 185-197, Ankara.
- 1994, "Bodrum Yarımadasının Beşeri Coğrafya Özellikleri" Türkiye Coğrafyası Araştırma ve Uygulama Merkezi II. Sempozyumu (6-8 Nisan 1994) Bildiri Özetleri, s. 8, Ankara.
- 1994, "Türkiye'de Elektrik Enerjisi Üretimi" Ankara Üniv. Türkiye Coğrafyası Araştırma ve Uygulama Merkezi Türkiye Coğrafyası Dergisi, Sayı: 3, s. 53-77, Ankara.
- 1996, "Bodrum Yarımadasının Coğrafi Özellikleri" Ankara Üniv. Türkiye Coğrafyası Araştırma ve Uygulama Merkezi Türkiye Coğrafyası Dergisi, Sayı: 5, s. 117-170, Ankara.
- 1996, "Türkiye'de Demiryolu Ulaşımı" Türkiye Coğrafyası Araştırma ve Uygulama Merkezi, III. Coğrafya Semp. (15-19 Nisan 1996) Bildiri Özetleri, s. 154-155, Ankara.
- 1997, "Türkiye'de Demiryolu Ulaşımı" Ankara Üniv. Türkiye Coğr. Araşt. ve Uyg. Mer. Türkiye Coğr. Derg. Sayı: 6, s. 163-187, Ankara.
- 1999, "Şehirlerin. Doğası Son Yarım Yüzyıl İçinde Şehir Coğrafyası" (C. D. Harris'den çeviri) Ankara Üniv. Türkiye Coğrafyası Araştırma ve Uyg. Mer. Türkiye Coğr. Derg. S: 7, s. 121-145, Ankara.
- 1999, **Enerji Kaynakları.** Ankara.
- 2000, "Kumluca'da Seracılık" Ondokuz Mayıs Üniv. Fen Edebiyat Fak. Coğrafya Serisi, C: 1, S:1, s. 1-20, Samsun.
- 2000, **Türkiye Enerji Kaynakları.** Ankara.



**Ayhan ÖZOĞUL**  
(1941-2006)

Ayhan Özoğul, 1941 yılında Ankara'da doğmuş, 1965 yılında Ankara Üniversitesi Dil ve Tarih- Coğrafya Fakültesi Coğrafya bölümünden mezun olmuştur. 1965-1968 yılları arasında Eskişehir Yunus Emre Öğretmen Okulu, 1969-1970 yılları arasında Manisa Demirci Öğretmen Okulu, 1971-1972 Çanakkale Öğretmen Okulu, 1974 Nazilli Öğretmen Okulu, 1975-1982 yılları arasında Necatibey Eğitim Enstitüsü ve Yüksek Öğretmen Okulunda Coğrafya Öğretmeni olarak görev yapmıştır. 1983 yılında Necatibey Eğitim Fakültesi Coğrafya Eğitimi Ana Bilim Dalında öğretim görevlisi olarak çalışmaya başlamıştır. 1986 yılında Uludağ Üniversitesi Sosyal Bilimler Enstitüsünde Barış Mater danışmanlığında Balıkesir Ovası ve Yakın Çevresinin Jeomorfolojisi ve Uygulamalı Jeomorfolojisi konulu doktorasını tamamlamış ve yardımcı doçent olarak atanmıştır. 2006 yılında vefat etmiştir.

### **Yayınları**

- 1987, "Balıkesir Ovası ve Yakın Çevresinde Meydana Gelen Depremlerin Uygulamalı Jeomorfoloji Bakımından Etkileri" Uludağ Üniv. Eğitim Fak. Dergisi, Cilt: 2, Sayı: 2, s. 43-51, Bursa.
- 1988, "Balıkesir Havzası Tabanının Taşkın Sorunları" Uludağ Üniv. Eğitim Fak. Dergisi, Cilt: 3, Sayı: 2, s. 111-119, Bursa.
- 1989, "Türkiye'nin Fiziki Özellikleri ile Arazi Kullanımı Arasındaki İlişkiler" Uludağ Üniv. Eğitim Fakültesi Der. C:4, S: 2, s. 85-92, Bursa.
- 1997, "Coğrafya" (A. Soykan ve T. Koç ile) İçinde: Balıkesir, Bir Kentin Kimliği. s. 74-120. Ankara.
- 1999, **Balıkesir 'de Deprem Olgusu.** (A. Soykan ile), BAÜ Basımevi, Balıkesir.





**Nuri GÜLDALI**  
(1941-2010)

Nuri Güldalı, 1941 yılında doğmuştur. Yüksek Öğrenimini Ankara Üniversitesi Dil ve Tarih-Coğrafya Fakültesi Fiziki Coğrafya ve Jeoloji kürsüsünde yapmıştır. Doktorasını 1970'de Almanya'nın Tübingen Üniversitesinde Karstmorphologische Studien im Gebiet des Poljesystems von Kestel (Kestel'deki Polye Sistemleri Alanında Karstmorfolojisi) adlı çalışmayla tamamlamış, 1971 yılından itibaren çalışmaya başladığı MTA Jeolojik Etütler Daire Başkanlığında 1978 yılında Mağara Araştırma Biriminin kurulmasına öncülük etmiştir. 400'e yakın mağaranın araştırılarak raporunun yazılması ve haritalarının çizilmesine katkı sağlamıştır. 1993 yılında bu kurumdan emekli olduktan sonra Alanya'da Dim mağarasını turizme açarak işletmeye başlamıştır. Nuri Güldalı 4 Haziran 2010 tarihinde vefat etmiştir.

### **Yayınları**

- 1971, "Karstik Araştırmaların Türkiye İçin Önemi" , Jeomorfoloji Dergisi, Sayı: 3, s. 54-61, Ankara.
- 1972, "Jeomorfolojik Haritalar ve Bu Konu ile İlgili Yabancı Yayınlar" , Jeomorfoloji Dergisi, Sayı: 4, s. 99-104, Ankara.
- 1972, "Korkuteli-Bucak Çevresinde Lapyta ve Dolin Çeşitleri ve Bunların Gelişmeleri" , Jeomorfoloji Dergisi, Sayı: 4, s. 81-88, Ankara.
- 1973, "Tatbiki Jeomorfoloji ve Türkiye'nin Büyük Ölçekli Jeomorfoloji Haritasını Alma Sorunu" , Jeomorfoloji Dergisi, Sayı: 5, s. 77-82, Ankara.
- 1976, "Akseki Polyesi, Torosların Karstik Bölgelerindeki Dağarası Ovalarının Oluşumu-Gelişimi" , Türkiye Jeoloji Kurumu Bülteni, Cilt: 9, S: 2, s. 143-148, Ankara.
- 1977, "Mağaralar Yıkıma Uğrayan Doğal Güzelliğimiz" , Tabiat ve İnsan Dergisi, Yıl: 11, Sayı: 4, s. 30-31, Ankara.
- 1977, "Mağaralar, Yıkıma Uğrayan Doğal Güzelliğimiz" , Yeryuvarı ve İnsan Dergisi, Cilt: 2, Sayı: 1, s. 70-71, Ankara.
- 1978, "Toros Paleokarstı ve Seydişehir-Akseki Boksit Yatakları" , Jeomorfoloji Dergisi, Sayı: 7, s. 1-21, Ankara.
- 1978, "Karstik Erimenin Nicel ve Nitel Düzeni Üzerine İklimin Etkisi" , (L. Jakuls 'den çeviri) Jeomorfoloji Dergisi, Sayı: 7, s. 71-86, Ankara.
- 1979, **Geomorphologie der Türkei**. Beihefte zum Tübinger Atlas des Vorderen Orients; Reihe A.4. Wiesbaden.
- 1981, "Türkiye'de Mağara Araştırmaları" , (L. Nazik, ve Ö. Önal ile), Yeryuvarı ve İnsan Dergisi, Cilt: 6, Sayı: 3-4, s. 5-7, Ankara.

- 1981, "Suğla Ovasının Karsthidrojeolojisi ve Suğla Gölü Sorunu" , Jeomorfoloji Dergisi, Sayı: 10, s. 33-57, Ankara.
- 1983, "Konya Yöresi Obrukları" , (L. Nazik, ve F. Şaroğlu ile), Yeryuvarı ve İnsan, Cilt: 7, Sayı: 4, s. 14-17, Ankara.
- 1984, "Tınaztepe Mağara Sistemi ve Yakın Çevresinin Karstik Gelişimi" , (L. Nazik ile), Jeomorfoloji Dergisi, Sayı: 12, s. 107-114, Ankara.
- 1984, "Narlıkuyu Dilek Mağarası: Turizme Açılmakta Olan Bir Mağaranın Öyküsü" , (L. Nazik, ve Ş. Deric ile), Yeryuvarı ve İnsan, Cilt: 8, Sayı: 4, s. 18-20, Ankara.
- 1985, "İncesu Mağaralar Sistemi (Taşkale/Karaman); Jeomorfolojik Evrimi ve Ekonomik Olanakları" , (L. Nazik ile), Jeomorfoloji Dergisi, Sayı: 13, s. 47-52, Ankara.
- 1986, "Yurdumuzda Mağara Araştırmalarının Durumu ve Geleceği" , (L. Nazik ve C. C. Soylu ile), 10. Türkiye Jeomorfoloji Bilimsel ve Teknik Kurultayı (17-21 Mart 1986) Bildiri Özetleri, s. 32-34, Ankara.
- 1986, "İsorlohn Kireçtaşı Senklinal Havzasında Bozuşma Artıklarının Mikromorfolojik İncelenmesi" , (D.Burger'den çeviri) Jeomorfoloji Dergisi, Sayı: 14, s. 79-82, Ankara.
- 1987, "İncesu Mağarası (Taşkale/Karaman); Jeomorfolojik Evrimi ve Ekonomik Olanakları" , (L. Nazik ve M. Keçer ile), 8. Türkiye Jeomorfoloji Bilimsel ve Teknik Kurultayı (15-17 Şubat 1984) Bildiri Özetleri, s. 11-13, Ankara.
- 1988, "Antalya Körfezi Çevresinde Prehistorik Araştırmalar ve Jeomorfolojik Dayanağı" , (A. M. Deroche ile), MTA Dergisi, Sayı: 108, s. 135-140, Ankara.
- 1988, "Türkiye Mağara Kadastrosu" , (L. Nazik ile), Jeomorfoloji Dergisi, Sayı: 16, s. 17-21, Ankara.
- 1989, "Dim Mağarası (Alanya)" , (L. Nazik, C. C. Soylu, C. Önder, B. Aksoy, Ş. Deric, H. Demirkol ve S. Beydeş ile), Jeomorfoloji, İnsan ve Doğal Kaynaklar Konferansı ve Doğal Afetler ve Etkileri Sempozyumu, Türkiye 13. Jeomorfoloji Kurultayı (27-31 Mart 1989) Bildiri Özleri, s. 35, Ankara.
- 1991, "Güneydoğu Anadolu'da Tarih Öncesi İnsanlarının Yaşam Ortamları, Özellikle Doğal Mağaralar", (A. M. Deroche ile), Uluslararası Birinci Bölgesel Jeomorfoloji Konferansı (6-10 Mayıs 1991) Bildirileri, s. 131-138, Ankara.



**Cezmi SEVGİ**  
(1942-2007)

Cezmi Sevgi 1 Eylül 1942 tarihinde Adana ilinin Kozan ilçesinde doğmuştur. 1954'te Kozan Kuyuluk Köyü İlkokulu'nu bitirmiş, Kozan Ortaokulu'ndan 1957'de, Adana Erkek Lisesi'nden de 1961'de mezun olmuştur. Lisans eğitimini Ankara Üniversitesi Dil ve Tarih-Coğrafya Fakültesi Coğrafya Bölümü Fiziki Coğrafya Kürsüsünde 1967 tarihinde Doğanbeyli Çevresinin Fiziki Coğrafyası mezuniyet tezi ile tamamlamış ve aynı yıl Devlet Doktoru sınavlarını kazanarak Milli Eğitim Bakanlığı adına Fransa'ya doktora çalışmaları için gönderilmiştir.

1968-1969 yılları arasında Fransa Tours Enstitüsü'nde Fransızca dil eğitimi gören Sevgi, 1969-1970 döneminde Paris Sorbonne Üniversitesi IV'te Etude de Nomadisme Dans la Région de Kozan (Kozan Bölgesinde Nomadizm Etüdü) adlı çalışmasını tamamlayarak master diploması almıştır. 1970-1971 yılları arasında Paris Sorbonne Üniversitesi'nin öngördüğü ikinci bir yabancı dil öğrenimi için İngiltere'ye gönderilmiştir. Paris Sorbonne Üniversitesi IV'te Etude de Géographie Economique et Peuplement en Cilicie: La Région de Kozan et de Ses Environs (Kilikya'da Ekonomik Coğrafya ve Yerleşmenin İncelenmesi: Kozan Bölgesi ve Çevresi) adlı tezini 1978 yılında tamamlayarak Ekonomik Coğrafya doktoru olmuş, 1978-1980 yılları arasında Sorbonne Üniversitesi Paris I'da yardımcı asistan görevinde bulunmuştur.


1980 yılında Türkiye'ye dönen Sevgi, 12 Şubat 1980 tarihinde adı sonradan Edebiyat Fakültesi olarak değiştirilen Ege Üniversitesi Sosyal Bilimler Fakültesi'ne Dr. Asistan olarak atanmıştır. 1987 yılında doçent olmuştur. 1994'te Beşeri ve İktisadi Coğrafya Anabilim Dalı Başkanlığı görevini üstlenen Sevgi 1995 yılında da profesörlüğe yükseltilmiştir. 2005 yılında kendi isteği ile emekli olmuş, 9 Nisan 2007 tarihinde vefat etmiştir.

### **Yayınları**

- 1983, "Ekonomik ve Sosyal Coğrafyada Yeni Bir Araştırma Alanı: Azgelişmişliğin Coğrafyası" Ege Coğr. Derg. S: 1, s. 40-67, İzmir.
- 1984, "Coğrafyanın Günümüzdeki Bilgi Kuramsal Görünümü Nedir?" Ege Coğrafya Dergisi, Sayı: 2, s. 48-56, İzmir.
- 1984, "Adana İlinin Kuzeydoğu Kesiminde Yaylacılık: Kozan, Feke, Saimbeyli, Kadirli, Ceyhan ve Osmaniye" Ege Coğrafya Derg, Sayı: 2, s. 177-197, İzmir.
- 1988, "Jeopolitik ve Jeostratejinin Tarihsel Gelişimi Açısından Türkiye'nin Stratejik Konumu" Ege Coğrafya Derg, Sayı: 4, s. 214-249, İzmir.



- 1988, **Kentleşme Sürecinde İzmir ve Gecekondular, İzmir (Merkez ilçe)**. Konak Belediyesi Kültür Hizmetleri, Kuvvet Matbaacılık, İzmir.
- 1991, "Coğrafya ve Üçüncü Dünya" Atatürk Kültür Dil ve Tarih Yüksek Kurumu ve Ege Üniversitesi Edebiyat Fakültesi Coğrafya Meslek Haftası (20-24 Kasım 1991) Bildiri Özetleri, s. 48-49, Ankara.
- 1994, **Sanayileşme Sürecinde Türkiye ve Sanayi Kuruluşlarının Alansal Dağılımı**. Beta Yayınları, İstanbul.



### Alaettin TANDOĞAN


(1942- )

Alaettin Tandoğan, 1942'de Rize Pazar'da doğmuştur. İlk ve orta öğrenimini Pazar, Sivas ve Ankara'da tamamlamış, 1964'de Ankara Üniversitesi, Dil ve Tarih-Coğrafya Fakültesi Coğrafya bölümünden mezun olmuş ve aynı yıl 27 Ekim'de bölüme asistan olarak girmiştir. 1970'de Cemal Arif Alagöz danışmanlığında hazırladığı, Çayeli Pazar Yöresinin Coğrafi Etüdü konulu çalışması ile doktor, ardından 1979'da Rize ve Trabzon İllerinden Seçilmiş İki Köyde Gurbetçilik ile Parsel Büyüklükleri, Toprak Mülkiyeti ve Tarım Ekonomisi Arasındaki İlişkilerin İncelenmesi adlı çalışmasıyla da doçent olmuştur. 6 Aralık 1982'de Dil ve Tarih-Coğrafya Fakültesinden ayrılarak KTÜ İktisadi ve İdari Bilimler Fakültesine geçmiştir. 1988 yılında profesör olan Tandoğan çeşitli idari görevlerde de bulunduktan sonra buradan emekli olmuş, 2011 Yılında Avrasya Üniversitesinde görev yapmıştır.

#### **Yayınları**

- 1968, "Fırtına Deresi Yukarı Çığırının Üç Köyünde Coğrafi Müşahedeler" Ankara Üniv. Dil ve Tarih-Coğrafya Fakültesi, Coğrafya Araştırmaları Dergisi, Sayı: 2, s. 285-307, Ankara.
- 1970, "Çayeli ve Pazar İlçelerinde Yerleşme-Mesken Tipleri ve Nüfus" Ankara Üniv. DTCF Dergisi, C: XXIV, S: 3-4, s. 99-155, Ankara.
- 1971, "Çayeli-Pazar Yöresinin Fiziki Coğrafyası" Ankara Üniv. Dil ve Tarih-Coğrafya Fakültesi, Coğrafya Araştırmaları Dergisi, Sayı: 3-4, s. 205-294, Ankara.
- 1978, "Çayeli ve Pazar İlçelerinin Ekonomik Yapısı" Ankara Üniversitesi DTCF Dergisi, Cilt: XXIX, Sayı: 1-4, s. 83-152, Ankara.
- 1984, "Dünya Enerji Üretimi ve Türkiye'nin Enerji Sorunu" Karadeniz Üniversitesi İktisadi ve İdari Bilimler Fakültesi Dergisi, C: 1, S: 1, s. 10-28, Dergisi
- 1988, "İncesu Vadisinde (Çayeli) Coğrafya Gözlemleri" Ankara Üniv. Dil ve Tarih-Coğrafya Fakültesi, Coğrafya Araştırmaları Dergisi, Sayı: 11, s. 91-110, Ankara.
- 1988, **Türkiye'de 1975-1980 Döneminde İller Arası Göçler.** Karadeniz Teknik Üniv. Genel Yay. No. 141, İktisadi ve İdari Bilimler Fak. Yay. No. 5, Trabzon.
- 1989, "Türkiye Nüfus Hareketlerinde İstanbul'un Yeri" Atatürk Kültür, Dil ve Tarih Yüksek Kurumu, Coğrafya Araştırmaları Dergisi, Sayı: 1, s. 135-141, Ankara.
- 1990, "Karadeniz Bölgesi Kıyı Kesimde Yer Alan İllerin Türkiye Nüfus Hareketleri İçerisindeki Yeri" İkinci Tarih Boyunca Karadeniz Kongresi (1-3 Haziran 1988) Bildiriler Kitabı, s. 438-467, Samsun.
- 1991, "Türkiye'de İllerarası Göçler" Atatürk Kültür Dil ve Tarih Yüksek Kurumu ve Ege Üniversitesi Edebiyat Fakültesi Coğrafya Meslek Haftası (20-24 Kasım 1991) Bildiri

- Özetleri, s. 52-53, Ankara.
- 1991, "Türkiye'de Göç Veren İller Arasında Gümüşhanenin Yeri" Geçmişte ve Günümüzde Gümüşhane Sempozyumu (13-16 Haziran 1990), Ankara.
- 1994, **Türkiye Nüfusu**. Trabzon.
- 1996, "Türkiye'de Nüfus Artışı ve Nüfus Artışı ile İlgili Görüşler" Türkiye Coğrafyası Araştırma ve Uygulama Merkezi, III. Coğrafya Sempozyumu (15-19 Nisan 1996) Bildiri Özetleri, s. 121, Ankara.
- 1997, "Prof. Dr. Talip Yücel'in Hayatı ve Bilimsel Çalışmaları" Türk Kültürünü Araştırma Enstitüsü, Türk Kültürü Araştırmaları, Yıl: XXXIII/1-2, s. 3-14, Ankara.
- 1997, "Türkiye'de Nüfus Artışı ve Nüfus Planlaması Çalışmaları" Türk Kültürünü Araştırma Enstitüsü, Türk Kültürü Araştırmaları, Yıl: XXXIII/1-2, s. 223-230, Ankara.
- 1998, **Demografik Temel Kavramlar ve Türkiye Nüfusu**. Trabzon.



### **Erkan ŞEN**

(1942- )

Erkan Şen, 21 Mart 1942'de Bodrum'da doğmuştur. İlköğrenimini Ankara, orta öğrenimini Erzurum'da tamamlamış, 1964'de Ankara Üniversitesi Dil ve Tarih-Coğrafya Fakültesi Coğrafya Bölümünden mezun olmuş ve aynı yıl Atatürk Üniversitesi Coğrafya Bölümünde asistan olmuştur. 1965'de doktora yapmak için Federal Almanya'ya gitmiş, 1971'de Die Entwicklung der wohngebiete der Stadt Ankara seit 1923 unter besonderer Berücksichtigung des Gecekondou-Phänomens (Ankara Şehri Mesken Alanlarının 1923'den beri Gecekondou Sorunu Açısından Gelişimi) konulu doktorasını tamamlayarak Türkiye'ye dönmüştür. 1971-1974 yılları arasında Atatürk Üniversitesi Kazım Karabekir Eğitim Enstitüsünde, 1974-1981 yılları arasında Buca Eğitim Enstitüsünde coğrafya öğretmeni olarak çalışmıştır. 1981'de Ege Üniversitesi Sosyal Bilimler Fakültesi Coğrafya Bölümünde asistan olarak göreve başlamış, 1987'de doçent olmuştur. 1988'de istifa ederek turizm sektöründe çalışmaya başlayan Şen, 1994'de Dokuz Eylül Üniversitesi Buca Eğitim Fakültesi Coğrafya Eğitimi Bölümünde tekrar çalışmaya başlamış buradan emekli olmuştur.

### **Yayınları**

- 1972, "Die entwicklung der wohngebiete der stadt Ankara -ein Beitrag zum Gecekondou Problem-" Geographische Zeitschrift Heft 1, 1. Quartal, s. 24-39.
- 1975, "Ankara Şehri Mesken Alanlarının Gelişimi (Gecekondou Sorunu Açısından)" Türk Coğr. Derg. Sayı: 26, s. 73-86, İstanbul.
- 1984, "Türkiye'de Mevsimlik İş Gücü Göçleri Üzerine Düşünceler" Ege Coğrafya Dergisi, Sayı: 2, s. 1-7, İzmir.
- 1985, "Çamaltı Tuzlası'nda Çalışan Mevsimlik İşçilerin Sosyo-Ekonomik Yapısı ve Tuz Üretiminin Ana Çizgileri" Ege Coğrafya Dergisi, Sayı: 3, s. 129-174, İzmir.
- 1988, "İzmir Kentinde İnşaat İşçiliği: İşçilerin Kentleşme Sürecindeki Konumlarıyla İlgili Gözlemler" Ege Coğrafya Der. S: 4, s. 41-70, İzmir.
- 1988, "Kırsal Çevrede Gecekondulaşma: Dereköy/Acıpayam Örneğinde Toplumsal ve Ekonomik Değişimin Kırsal Yansıyan Bir Şekli" Ege Coğrafya Dergisi, Sayı: 4, s. 123-160, İzmir.
- 2003, "İzmir Anakent Bütününde Semt Pazarcılığı: Pazar Esnafının Kentleşme Sürecindeki Konumları" (A. İlhan ile), Sırrı Eriñ Sempozyumu (11-13 Eylül 2003) Genişletilmiş Bildiri Özetleri, s. 332-337, İstanbul.





### Mesut ELİBÜYÜK

(1943- )

Mesut Elibüyük, 1943 yılında Malatya Yeşilyurt'ta doğmuştur. İlkokulu burada okuduktan sonra, ortaokula Malatya'da başlamış, Ankara'da tamamlamıştır. 1966 yılında Ankara Atatürk Lisesi'nden mezun olan Elibüyük, aynı yıl Dil ve Tarih-Coğrafya Fakültesi Ülkeler Coğrafyası Kürsüsü'ne kaydolmuş ve 1970 yılında mezun olmuştur. 1971 yılında aynı kürsüde asistan olarak göreve başlayan Elibüyük, 1972-1974 arasında askerlik hizmetini yapmıştır. Cevat Rüştü Gürsay denetiminde hazırladığı, Malatya Havzası ve Çevresinde Coğrafi Olayların Kartografik Çizimi konulu çalışma ile 1978 yılında doktor olmuştur. 1982-1983 öğretim yılında yardımcı doçent olarak Atatürk Üniversitesi'ne rotasyonla gitmiş hem Kazım Karabekir Eğitim Fakültesi'nde hem de Fen-Edebiyat Fakültesi Coğrafya Bölümü'nde bir öğretim yılı görev yapmıştır. 1988-2001 yılları arasında Tapu ve Kadastro Genel Müdürlüğü arşivindeki Osmanlı tahrir defterleri üzerinde çalışmış çeşitli yayınlar yapmıştır. 1989'da doçent olan Elibüyük, 1996 yılında profesörlüğe yükseltilmiştir. Gazi Üniversitesi, Hacettepe Üniversitesi ve Fırat Üniversitesi'nde kartografya, Türkiye coğrafyası, tarihi coğrafya ve CBS konularında dersler vermiştir. 1998-2001 yıllarında Dil ve Tarih-Coğrafya Fakültesi'nde Coğrafya Bölümünde 2001-2010 döneminde Türkiye Coğrafyası Anabilim Dalında başkanlık görevlerinde bulunarak, 2010 yılı sonunda emekli olmuştur.

### Yayınları

- 1979, **Yeni Türkiye Atlası Hakkında Düşünceler**. (C. R. Gürsoy ile) Dil ve Tarih-Coğrafya Fakültesi Yay. No: 290, Ankara.
- 1983, **Kanuni Devri Malatya Tahrir Defteri (1560)**. (R. Yinanç ile günümüz Türkçesine aktarma). Gazi Üniversitesi, Gazi Eğitim Fakültesi Yay. No: 1, Ankara.
- 1986, "Harita Bilgisi" Anadolu Üniv. Yay. No: 148, Fasikül 2, s. 121-137, Ankara.
- 1986, "Milli Coğrafya Ders Kitapları Hakkında Düşünceler" Türk Kültürü Aylık Dergisi, Sayı: 275. s. 168-180, Ankara.
- 1986, "Türkiye'nin Coğrafi Bölgeleri" Anadolu Üniv. Yay. No: 148, Fasikül 3, s. 47-62, Ankara.
- 1987, "Aşağı Fırat Bölgesin'de Bugünkü ve Kuvaterner'deki Doğal Çevre Koşulları" (O. Erol, E. Akkan ve A. F. Doğu ile). Aşağı Fırat Projesi 1978-1979 Çalışmaları. ODTÜ Aşağı Fırat Projesi Yayınları, Seri I, No: 3. s. 1-27, Ankara.
- 1988, **Maraş Tahrir Defteri (1563), Cild: I, ve II**. (R. Yinanç ile günümüz Türkçesine aktarma), AÜ. Osmanlı Tarihi Bakımından Önemli Bir Kaynak, Mufassal Defterler" 1990, "Türkiye'nin Tarihi Coğrafyası Bakımından Önemli Bir Kaynak, Mufassal Defterler" Coğrafya Araştırmaları Cilt 1, Sayı 2. S. 11-42, Ankara.

- 1990, "Malatya Çevresinin XVI. Yy da Ekonomik Faaliyetleri" Fırat Üniversitesi Coğrafya Sempozyumu, 14-15 Nisan 1986. s. 97, Elazığ.
- 1991, "Türkiye'de Kişi Sayısı Bakımından Hane Büyüklüklerinin Coğrafi Dağılışı" Türkiye Coğrafyası Uygulama ve Araştırma Merkezi, I. Coğrafya Sempozyumu. Ankara, 1991.
- 1991, "Türkiye'de Coğrafya, Kamu Kurumları ve Kavram Kargaşası" Coğrafya Meslek Haftası, Atatürk Kültür, Dil ve Tarih Yüksek Kurumu ve Ege Üniversitesi Edebiyat Fakültesi. Bildiri Özetleri s. 17, İzmir.
- 1997, "Ülkemiz Ortaokul ve Liselerinde Coğrafya Dersinin İşlenişi" ABD, Almanya, Fransa ve Türkiye'de Tarih-Coğrafya Eğitimi Sempozyumu, Ankara Üniversitesi, Tömer Dil Öğretim Merkezi. Bildiri Özetleri s. 6-7, 20-21 Mart 1997. Ankara.
- 1993, "Marmara Bölgesinde Coğrafi Gözlemler" (A. Köksal, A. Özçağlar, E. M. Özgür ile). Türkiye Coğrafyası Araştırma ve Uygulama Merkezi Dergisi Sayı: 2, s. 123-155, Ankara.
- 1994, "Malatya Coğrafyası" Malatya Kültür Dergisi, Sayı: 2, s. 14-20. Ankara, 1994.
- 1995, **Matematik Coğrafya**. Ekol Yayınevi. Ankara.
- 1997, "Coğrafya'nın Önemi, Tanımı ve Sınıflandırılması" Türk Kültürü Araştırmaları, Prof. Dr. Talip YÜCEL'e Armağan. Türk Kültürünü Araştırma Enstitüsü Yıl XXXIII/1-2, s. 105-130. Ankara.
- 1998, "Ülkemiz Ortaokul ve Liselerinde Coğrafya Dersinin İşlenişi" Amerika Birleşik Devletleri, Almanya, Fransa ve Türkiye'de Tarih-Coğrafya Eğitimi, A. Ü. TÖMER Dil Öğretim Merkezi Semp. Bildirileri 20-21 Mart 1997. s. 18-20, Ankara.
- 1999, "To Important Natural and Historical Passes in the Taurus. The Research Area Seen by Contemporary Geography in the Light of the Ottoman Cadastres" Rural Space Under Modernisation Process. Vicus Studia Agraria Vol. I. s. 54-76. Wydawnictwo Akademickie Dialog. Warszawa.
- 2000, **Matematik Coğrafya**. (Düzenlenmiş 2. baskı). Ekol Yayınevi. Ankara.
- 2002, **Türkmenistanın İktisadi Atlası - Türkmenistan'ın Ekonomik Atlası**. (G. Altıbayev ile) TİKA Yayınları. Ankara.
- 2003, "Baskil'in Kuruluşu ve Gelişmesi" (A. Çağlıyan ile). Doğu Anadolu Bölgesi Çalışmaları, C:1, S: 2, s. 5-13, Elazığ.
- 2003, "Orta Doğu'nun Coğrafya Bakımından Adı, Yeri ve Önemi" Fırat Univ. Orta Doğu Araştırmaları Merkezi, Orta Doğu Araştırmaları Dergisi C: 1, S:1, s. 129-156, Elazığ
- 2003, "Şanlıurfa İli'nde Dönemlik ve Geçici Bir Yerleşme: Hollik" (A. Güzel ile). Ankara Üniv. Türkiye Coğrafyası Araştırma ve Uygulama Merkezi, Coğrafi Bilimler Derg. C: 1, S: 1, s. 55-68, Ankara.
- 2007, "Kayseri İlinin XVI. Yüzyıl Yönetim Birimleri ve Yerleşmeleri" I. Hacılar Sempozyumu, 11-13 Mayıs 2007, Hacılar Belediyesi Kültür Yay. No. 2, s. 333-346, Kayseri.
- 2009, "Tarihi Coğrafya Bakımından Önemli Bir Kaynak: Cihannüma" Coğrafi Bilimler Dergisi, C: 7, S: 2, s. 93-109, Ankara.
- 2009, **Kayseri İli Tahrir Defterleri (3 cilt)**. (R. Yinanç ile günümüz Türkçesine aktarma), Kayseri Büyükşehir Belediyesi Kültür Yayınları No: 65, Kayseri.
- 2010, "Türkiye'nin Coğrafi Bölge ve Bölümlerine Göre Yükselti Basamakları ve Eğitim Grupları" (E. Yılmaz ile). Coğrafi Bilimler Dergisi, C: 8, S: 1, s. 27-55, Ankara.
- 2010, **Türkiye'nin Sıhhi ve İktimai Coğrafyası - Urfa Vilayeti (Ahmet Şefik)**. (A. Güzel ile günümüz Türkçesine aktarma) Ankara,
- 2011, "Tarihi Coğrafya Bakımından XVI. Yüzyılda Diyarbakır" Tüm Yönleriyle Diyarbakır 2. Sempozyumu, Diyarbakır Tanıtma Kültür ve Yardımlaşma Vakfı Yayınları, s. 129-150, Ankara.
- 2011, "Türkiye'de Sıcaklık Mevsimlerinin Ana Morfolojik Ünitelere Göre Değişimi 1: Ovalar ve Havzalar" (E. Yılmaz ile). Coğrafi Bilimler Derg. C: 1, S: 2, s. 165-193. Ankara, 2011.

## Türkiye Coğrafyacı Biyografileri

---

- 2012, "Tarihi Coğrafya Bakımından XVI. Yüzyılda Elbistan Kazası" Uluslararası Dulkadir Beyliđi Sempozyumu. C:1. s. 93-123, Kahramanmaraş.
- 2013, "Malatya İli Yerleşmelerinin Tarihsel Dönemlere Göre Coğrafi Dağılışı" DTCF Derg. C: 53, S:1, s. 183-220, Ankara.
- 2014, "Coğrafyacı Gözüyle Piri Reis ve Eserleri" Uluslararası Piri Reis Sempozyumu. 12 Nisan 2013/Ankara. Bildiriler. Ank. Üniv. OTAM Yay. No: 7. s. 33-58, Ankara.
- 2015, "Türkiye Taşkömürü Kurumu'nun Zonguldak İline Etkisi" (Y. Güler ile) Journal of World of Türks. Vol. 7, No. 1. s. 137-159, München.







**Hamdi KARA**

(1943- )

Hamdi Kara, 1943 yılında Adana Kadirli'de doğmuştur. 1965 yılında Kadirli İlçesinde Hayvancılık konulu tez ile Dil ve Tarih-Coğrafya Fakültesi Ülkeler Coğrafyası Kürsüsü'nden mezun olmuştur. 1966-1971 yılları arasında Milli Eğitim Bakanlığı'nın açtığı bir sınavı kazanarak Fransa'ya doktora öğrenimi yapmak üzere gönderilmiş ve 1966-1971 yılları arasında Fransa'da doktora öğrenimini yapmıştır. Burada Institut de Géographie Alpine'de, Le Développement de la Culture du Coton dans la Plaine de Çukurova "Turquie" et Ses Conséquences Sur la vie Rurale et L'Economie Agricole et Industrielle, (Çukurovada Gelişen Pamuk Tarımının Köy Hayatı, Tarım Ekonomisi ve Endüstri Üzerine Etkileri) konulu doktora tezini hazırlamıştır.

1971-1974 yılları arasında Gazi Eğitim Enstitüsü Sosyal Bilgiler Bölümünde Coğrafya öğretmeni olarak çalışmıştır. 1974 yılında sınavla Dil ve Tarih-Coğrafya Fakültesi'nin Coğrafya Bölümü Beşeri ve Ekonomik Coğrafya Kürsüsüne doktor asistan olmuş, 1981 yılında Coğrafya Bölümü Beşeri ve İktisadi Coğrafya Anabilim Dalı'nda Çukurova'da Endüstri adlı çalışmasıyla doçent olmuştur, 1982 yılında kadroya atanmıştır. 1989 yılında ise aynı anabilim dalına profesörlüğe yükseltilmiştir. 1990 yılından emekliliğe kadar bu anabilim dalının başkanlığını da yürütmüş, 2010 yılında emekli olmuştur.

### **Yayımları**

- 1975, "Çukurova'da Pamuk" Ankara Üniv. Dil ve Tarih-Coğrafya Fakültesi, Coğrafya Araştırmaları Dergisi, Sayı: 7, s. 159-208, Ankara.
- 1977, "Çukurova'nın Üç Köyünde Tarım-Nüfus İlişkileri ve Bölge Kır Kesimi Sorunları Konusunda Bir İnceleme" Ankara Üniv. Dil ve Tarih-Coğrafya Fak. Coğrafya Araştırmaları Der. S: 8, s. 159-192, Ankara.
- 1986, "L'industrialisation de la Plaine de Çukurova (Turquie)" La Travaux Inst. Géogr. Reims, No: 65-66, s. 63-88, Reims.
- 1986, "Türkiye'nin Ekonomik Yapısı" Anadolu Üniv. Açık Öğretim Fak. Eğitim Önlisans Programı, Sosyal Bilgiler Kitabı 3, Ünite: 27, s. 77-93, Ankara.
- 1988, "Çukurova'da Kentleşme ve Sanayileşmenin Tarım Topraklarına Etkisi" Ankara Üniv. DTCF Der. C: XXXII, S: 1-2, s. 267-280, Ankara.
- 1988, "Türkiye'de Pamuk Üretim Alanları" Ankara Üniv. Dil ve Tarih-Coğrafya Fak. Coğrafya Araştırmaları Dergisi, S: 11, s. 71-90, Ankara.
- 1989, "Cumhuriyete Kadar Çukurova Nüfusu" Atatürk Kültür, Dil ve Tarih Yüksek Kurumu, Coğrafya Araş. Der. S: 1, s. 115-121, Ankara.

- 1989, "La Turquie, Travaux de l'Institut de Géographie de Reims", (Dergi Tanıtımı) Atatürk Kültür, Dil ve Tarih Yüksek Kurumu, Coğrafya Araştırmaları Dergisi, Sayı: 1, s. 197-207, Ankara.
- 1990, "Çukurova'da Endüstri" Atatürk Kültür, Dil ve Tarih Yüksek Kurumu, Coğrafya Araştırmaları Dergisi, Sayı: 2, s. 193-226, Ankara.
- 1990, "Irrigation et Culture du Cotton en Turquie" Revue Geographique de l'Est Nancy, Anu. Tom. XXX No. 2. s. 169-192
- 1991, "Mersin-Erdemli Arasında Gelişen Deniz Turizmi, Tarım Alanları İlişkisi ve Sorunları" Atatürk Kültür Dil ve Tarih Yüksek Kurumu ve Ege Üniversitesi Edebiyat Fakültesi Coğrafya Meslek Haftası (20-24 Kasım 1991) Bildiri Özetleri, s. 29-30, Ankara.
- 1994, "Mersin Erdemli Arasında Gelişen Deniz Turizmi, Tarım Alanları İlişkisi ve Sorunları" Ankara Üniv. Türkiye Coğrafyası Araştırma ve Uygulama Merkezi Türkiye Coğrafyası Der. S: 3, s. 141-160, Ankara.
- 1994, "Orta Toros Yörüklerinden Sarıkeçili Aşireti" (M. Bazin'den çeviri) Ankara Üniv. Türkiye Coğrafyası Araştırma ve Uygulama Merkezi Türkiye Coğrafyası Dergisi, Sayı: 3, s. 323-350, Ankara.
- 1996, "Dil ve Tarih-Coğrafya Fakültesinin Kuruluşunun 60. Yıldönümünde Coğrafya Eğitimi" Türkiye'de Sosyal Bilimlerin Gelişmesi ve Dil ve Tarih-Coğrafya Fakültesi Sempozyumu Bildiriler, s. 315-324, Ankara.
- 1996, "Türkiye'de 500 Büyük Sanayi Kuruluşunun Ülke Sanayi İçindeki Yeri ve Önemi" Türkiye Coğrafyası Araştırma ve Uygulama Merkezi, III. Coğrafya Sempozyumu (15-19 Nisan 1996) Bildiri Özetleri, s. 132, Ankara.
- 2003, "Türkiye'de Doğrudan Yabancı Sermaye Yatırımları ve Bölgesel Dağılışı" (N. Yavan ile), Ankara Üniv. Türkiye Coğrafyası Araştırma ve Uygulama Merkezi, Coğrafi Bilimler Der. C: 1, S: 1, s. 19-42, Ankara.
- 2003, "Les Investissement Etrangers en Turquie et Leurs Effects Dans L'espace Turc" Meridione Sud e Nord nel Mondo, Anno III, N: 3-4, 188-199.
- 2004, "Türkiye'de 500 Büyük Sanayi Kuruluşunun Ülke Sanayi İçindeki Yeri, Önemi ve Bölgesel Dağılışı" Kentsel Ekonomik Araştırmalar Sempozyumu, Cilt: I, s. 302-313, Ankara.



### Ahmet NİŞANCI

(1943- )

Ahmet Nişancı, 1943'de Malatya'da doğmuştur. 1973'de Almanya'da Studien zu den Niederschlagsverhältnissen in der Türkei unter Besonderer Berücksichtigung ihrer Häufigkeitsverteilung und ihrer Wetterlagen- abhängigkeit (Sıklık Dağılımları ve Hava Durumlarına Bağlılıkları İçinde Türkiye'nin Yağış Şartlarının İncelenmesi) konulu doktorasını tamamladıktan sonra 1976 yılında Atatürk Üniversitesinde göreve başlamış ve 1980-1984 yıllarında bölüm başkanı olarak görev yapmıştır. 1984'de Ondokuz Mayıs Üniversitesi Eğitim Fakültesi Coğrafya Eğitimi anabilim dalına geçmiştir. 2001 yılından emekli oluncaya kadar, aynı üniversitenin Fen Edebiyat Fakültesi Coğrafya bölümünde görev yapmış ve bölüm başkanlığını yürütmüştür. 2010 yılında emekli olmuştur.

#### **Yayınları**

- 1974, "Coğrafya'nın Bölümleri ve Uygulamadaki Önemi Üzerine Bazı Düşünceler" Atatürk Üniv. Fen-Edb. Fak. Araşt. Derg. Sayı: 5, s. 133-138, Erzurum.
- 1974, "Türkiye İklim Bölgeleri ve Yağış Özellikleri" Atatürk Üniv. Fen-Edb. Fak. Araşt. Derg. Sayı: 5, s. 139-152, Erzurum.
- 1975, **Sıklık Dağılımları ve Hava Durumlarına Bağlılıkları İçinde Türkiye'nin Yağış Şartlarının İncelenmesi.** Atatürk Üniv. Edb. Fak. Yay. 73, Erzurum.
- 1976, "Klimagebiete der Türkei und ihre Niederschlagsverhältnisse" Atatürk Üniv. Fen-Edb. Fak. Araşt. Derg. S: 7, s. 281-292, Erzurum.
- 1976, "Türkiye'de Kurak (ya da Nemli) Alanların Dağılışı" Atatürk Üniv. Fen-Edb. Fak. Araşt. Derg. S: 7, s. 235-246, Erzurum.
- 1978, "Arpaçay Baraj Sahası ve Yakın Çevresi Fiziki Coğrafya Araştırmaları" Atatürk Üniv. Fen-Edb. Fak. Araşt. Derg. Sayı: 8, s. 119-162, Erzurum.
- 1980, "Okullarda Coğrafya Öğrenimi Hakkında Bazı Düşünceler" Atatürk Üniv. Fen-Edb. Fak. Araşt. Derg. S: 12/2 s. 343-350, Ankara.
- 1983, "Klimagebiete der Türkei Nach der Anzahl der Ariden bzw. Humiden Monate und ihre Beziehungen zur Vegetation" Studia Geographica, Cilt: 16, s. 149-163, Bonn.
- 1983, "Türkiye'nin Hava Durumu Tipleri ve Yağış Etkinlikleri" Ulusal Meteoroloji Kongresi I (23-25. 03. 1981), s. 148-164, İstanbul.
- 1984, **30 Ekim 1983 Erzurum-Kars Depremi.** (M. Y. Hoşgören, A. S. Biricik, A. Bilgin ile), Erzurum.
- 1986, "Belli Hava Durumlarında Erzurum'un Hava Kirliliği", Atatürk Üniv. Fen-Edb. Fak. Araşt. Derg. S: 15/2, s. 319-324, Erzurum.
- 1986, "Erzurum'da Halkın Hava Kirliliğine Bakışı" Atatürk Üniv. Fen-Edb. Fak. Araşt. Derg. S:

- 15/2, s. 313-317, Erzurum.
- 1986, "O. Cahit İnandık'ın Ardından" Atatürk Üniv. Fen-Edebiyat Fakültesi, Araştırma Dergisi, S: 14, Fasikül, 1, s. 197-198, Erzurum.
- 1986, "Türkiye'nin Kurak Aylar Sayısına Göre Belirli İklım Bölgeleri ve Bitki Örtüsü" Atatürk Üniv. Fen-Edb. Fak. Araşt. Derg. S: 15, Fasikül, 2, s. 73-88, Erzurum.
- 1987, "Türkiye'nin Kurak ve Nemli Sahaları" Ondokuzmayıs Üniv. Eğitim Fak. Derg. Sayı: 2, s. 58-65, Samsun.
- 1987, "Türkiye'nin Kuraklık Sorunu" Türkiye 11. Jeomorfoloji Bilimsel ve Teknik Kurultayı (16-20 Mart 1987) Bildiri Özetleri, s. 47-48, Ankara.
- 1988, "Karadeniz Bölgesinin İklım Özellikleri ve Farklı Yöreleri" Birinci Tarih Boyunca Karadeniz Kongresi (13-17 Ekim 1986) Bildiriler Kitabı, s. 223-233, Samsun.
- 1989, "Orta Karadeniz Bölümünde Mevsimlik Hava Tipleri Bakımından Önemli Devreler" Atatürk Kültür, Dil ve Tarih Yüksek Kurumu, Coğrafya Araştırmaları Dergisi, Sayı: 1, s. 69-84, Ankara.
- 1990, "Torul-Kürtün Arası 'Orta Harşit Vadi Yöresi' ve Heyelanları" Ondokuzmayıs Üniv. Eğitim Fak. Derg. S: 5, s. 205-216, Samsun.
- 1990, **Klimatoloji**. Samsun.
- 1991, "Rasat Değerleri ve Türkiye'de Görülen İklım Değişmeleri" Atatürk Kültür Dil ve Tarih Yüksek Kurumu ve Ege Üniversitesi Edebiyat Fakültesi Coğrafya Meslek Haftası (20-24 Kasım 1991) Bildiri Özetleri, s. 35-36, Ankara.
- 1992, "Rasat Verileri ve Türkiye'de Görülen İklım Değişmeleri" Ondokuzmayıs Üniv. Eğitim Fak. Derg. S: 7, s. 153-167, Samsun.
- 2002, "Eğitim Fakültelerinin Yeniden Yapılandırılması ve Coğrafya Öğretmenliği Programları Bakımından Sorunlar" Türk Coğrafya Kurumu, Coğrafya Kurultayı, (9-12 Temmuz 2002) Bildiriler Kitabı, s. 29-38, Ankara.
- 2002, "Türkiye İklımının Temel Öğeleri" Klimatoloji Çalıştay 2002 (Prof. Dr. Sırrı Erinç Anısına) Bildiriler Kitabı, Ege Üniversitesi Edebiyat Fakültesi Yayınları No: 121, s. 1-8, İzmir.
- 2003, "Trafik ve Yol Güvenliği ile Yerşekilleri ve Hava Koşulları Arasındaki İlişkiler: Samsun Örneği" (K. Şahin ile), G.Ü. Kastamonu Eğitim Fak. Dergisi, Cilt: 11, Sayı: 2, s. 467-480, Kastamonu.
- 2003, "Coğrafya Öğretiminde Yanlış ve/veya Yetersiz Klimatoloji Bilgilendirmeleri" Sırrı Erinç Sempozyumu (11-13 Eylül 2003) Genişletilmiş Bildiri Özetleri, s. 101-106, İstanbul.



### Mustafa KARABIYIKOĞLU

(1943- )

1943 Ankara doğumludur. Ankara'da Kurtuluş Lisesi'nden mezun olduktan sonra 1962 yılında Ankara Üniversitesi, Dil ve Tarih-Coğrafya Fakültesi Coğrafya Bölümünde okumuş 1966 yılında mezun olmuştur. 1975-2004 arasında MTA'da Jeomorfoloğ olarak görev yapmıştır. 2003 yılında İstanbul Üniversitesi'nde Bora Avcırcan danışmanlığında hazırladığı, Konya Havzasının Geç Kuvaterner Evrimi adlı tezi ile doktorasını tamamlamıştır. 2004-2010 arasında Yüzüncü Yıl Üniversitesi Edebiyat Fakültesi Antropoloji Bölümünde yardımcı doçent olarak çalışmıştır. 2010 yılında yaş haddinden emekli olan Karabiyikoğlu, 2013 yılından itibaren Ardahan Üniversitesi, İnsani Bilimler ve Edebiyat Fakültesi, Coğrafya Bölümü, Fiziki Coğrafya Anabilim Dalında tekrar çalışmaya başlamış, 2014 yılında doçent olmuştur.

#### **Yayınları**

- 1970, "Jeomorfolojide Gelişmeler", (R. U. Cooke'den çeviri), Jeomorfoloji Dergisi, Sayı: 2, s. 113-115, Ankara.
- 1978, "Kentsel Çevrenin Fiziksel Sorunları", (T. J. Chaoler, R. U. Cooke, ve I. Douglas'dan T. Erkal ile çeviri) Jeomorfoloji Dergisi, Sayı: 7, s. 87-108, Ankara.
- 1980, "Kırıntılı Kıyılar" İçinde: Kırıntılı Sığ Deniz 'Kıyı, Lagün, Gelgit Düzlüğü ve Kıtadüzü' Çökelleri, Çökeltme Ortamları ve Jeomorfolojisi. s. 1-50. (Y. Hakyemez, M. Karabiyikoğlu, İ. Oşkan ile çeviri) Jeomorfoloğlar Derneği Jeomorfoloji Dergisi Özel Sayı/Bilimsel Yayınlar Dizisi: 1. Ankara.
- 1980, "Tane Boyu Analizi: Ortamsal Tanımlama ve Yorumlamadaki Yeri" (Y. Turan ile), Jeomorfoloji Dergisi, Sayı: 9, s. 175-198, Ankara.
- 1984, "Sinop Yarımadası Geç Pleyistosen Çökellerinin Çökeltme Ortamları; Regresif ve Transgresif Kıyı Çizgisi ve Kumulu İstifi", Jeomorfoloji Dergisi, Sayı: 12, s. 1-21, Ankara.
- 1985, "Gilbert Tipi Delta Çökelleri, Çökeltme Modeli ve Sivrice Deltası (Hazar Gölü, Elazığ) Örneği" (Y. Hakyemez ile) Jeomorfoloji Dergisi, Sayı: 13, s. 23-35, Ankara.
- 1985, "Mühendislik Jeomorfolojisi", 9. Türkiye Jeomorfoloji Bilimsel ve Teknik Kurultayı Bildiri Özetleri, s. 15-16, Ankara.
- 1986, "Mühendislik Jeomorfolojisi", Jeomorfoloji Dergisi, Sayı: 14, s. 17-25, Ankara.
- 1987, "Uluslararası Jeomorfoloji" Jeomorfoloji: Doğa, İnsan, Planlama, Haber-Makale Dergisi S: 1, s. 18-19, Ankara
- 1988, "Uluslararası Jeomorfoloji" Jeomorfoloji: Doğa, İnsan, Planlama, Haber-Makale Dergisi S: 2, s. 25-26, Ankara
- 1989, "Gilbert Tipi Deltalar ve Yelpaze Deltaları", (Y. Hakyemez ile) Jeomorfoloji, İnsan ve Doğal Kaynaklar Konferansı ve Doğal Afetler ve Etkileri Sempozyumu, Türkiye 13.

- Jeomorfoloji Kurultayı Bildiri Özleri, s. 40-41, Ankara.
- 1989, "Jeomorfolojide İstatiksel Analiz Yöntemleri: Genel Sunu", Jeomorfoloji Dergisi, Sayı: 17, s. 11-20, Ankara.
- 1989, "Türkiye'de Jeomorfoloji Olgusu: Dünü, Bugünü ve Yarını" (T. Erkal ile) Jeomorfoloji, İnsan ve Doğal Kaynaklar Konferansı ve Doğal Afetler ve Etkileri Sempozyumu, Türkiye 13. Jeomorfoloji Kurultayı Bildiri Özleri, s. 39, Ankara.
- 1997, "Environmental Changes in Holocene Lacustrine Sequences from Karapınar in the Konya Plain", (C. Kuzucuoğlu, M. Fontunge, J. F. Pastre ve E. Tuncay ile), içinde: Third Millennium BC Climate Change and Old World Collapse, (Editör: H.N. Dalfes, G. Kukla and H. Weiss), NATO Advanced Science Institute Series, Sayfaları:451-463,
- 1997, "Ulubat ve Manyas Gölleri'nin Oluşumu ve Güney Marmara'nın Kuvaterner Evrimi", (Ö. Emre, N. Kazancı, T. Erkal, N. Görür, İ. Kuşçu ve S. Görmüş ile), Marmara Denizi Araştırmaları Workshop III, Genişletilmiş Bildiri Özetleri, s. 23-27, Ankara.
- 1998, "Identification and Dating of Tephra Layers from Quaternary Sedimentary Sequences of Inner Anatolia Turkey", (C. Kuzucuoğlu, vd ile), Journal of Volcanology and Geothermal Research C: 85, S: 1-4, s. 153-172
- 1998, "The Dune Systems of the Konya Plain Turkey Their Relation to Environmental Changes in Central Anatolia During the Late Pleistocene and Holocene", (C. Kuzucuoğlu, R. Parish ile), Anatomophology Geomorphology, C: 23, S: 2, s. 257-271.
- 1999, "From Pleniglacial to Holocene a 14C Chronostratigraphy of Environmental Changes in the Konya Plain Turkey" (M. Fontugne, C. Kuzucuoğlu, C. Hatte, J. F. Pastre ile), Quaternary Science Reviews, C: 18, S: 4-5, s. 573-591.
- 1999, "Facies and Depositional Sequences of the Late Pleistocene Göçü Shoreline System Konya Basin Central Anatolia Implications for Reconstructing Lake Level Changes" (C. Kuzucuoğlu, M. Fontugne, B. Kaiser, D. Mouralis ile), Quaternary Science Reviews C: 18, S: 4-5, s. 593-609.
- 1999, "Reconstruction of Climatic Changes During the Late Pleistocene Based on Sediment Records From the Konya Basin" (C. Kuzucuoğlu, J. Bertaux, S. Black, M. Deneffe, M. Fontugne, K. Kashima, D. Mouralis, P. Orth ile), Geological Journal C: 34, S: 1-2, s. 175-198
- 2000, "Structural Correlation of the Southern Transcaucasus Georgia Eastern Pontides Turkey" (A. Yılmaz, S. Adamia, A. Chabukuani, T. Ckhotouaa, K. Erdoğan, S. Tuzcu ile), Geological Society, London, Special Publications Special Publications: 173, s. 171-182.
- 2000, "Tectonosedimentary Evolution of the Miocene Manavgat Basin Western Taurides Turkey" (A. Çiner, O. Monod, M. Deynoux, S. Tuzcu, S. Örçen ile), Geological Society, London, Special Publications Special Publications: 173, s.271-294.
- 2001, "The tempo of Holocene Climatic Change in the Eastern Mediterranean Region New High Resolution Crater Lake Sediment Data from Central Turkey", (N. Roberts, vd ile), Holocene The Holocene 11(6) s. 721-736
- 2005, "Facies Architecture and Depositional Evolution of Alluvial Fan to Fan Delta Complexes in the Tectonically Active Miocene Köprüçay Basin Isparta Angle Turkey" (M. Deynoux, A. Çiner, O. Monod, G. Manatschal, S. Tuzcu), Sedimentary Geology C: 173, S: 1-4, s. 315-343
- 2005, "Facies and Environmental Setting of the Miocene Coral Reefs in the Late Orogenic Fill of the Antalya Basin Western Taurides Turkey Implications for Tectonic Control and Sea Level Changes" (S. Tuzcu, A. Çiner, M. Deynoux, S. Örçen, A. Hakyemez ile), Sedimentary Geology, C: 173, S: 1-4, s. 345-371
- 2005, "Stratigraphy of the Volcanic Products Around Nemrut Caldera Implications for Reconstruction of the Caldera Formation", (Ö. Karaoğlu, Y. Özdemir, A. U. Tolluoğlu, O. Köse, J. L. Froger ile), Turkish Journal of Earth Sciences 14(2), s. 123-143, Ankara.

- 2008, "Late Cenozoic Sedimentary Evolution of the Antalya Basin Southern Turkey", (A Çiner, O Monod, M Deynoux, S Tuzcu), Turkish Journal of Earth Sciences, 17 (1), s.1-41, Ankara.
- 2010, "Formation of the Upper Pleistocene Terraces of Lake Van Turkey" (C. Kuzucuoglu, A. Christol, D. Mouralis ile), Journal of Quaternary Science C: 25, S: 7, s. 1124–1137
- 2010, "Impact of Lake Level Change on Deep Water Renewal and Oxidic Conditions in Deep Saline Lake Van Turkey", (H. Kaden, F. Peeters, A. Lorke, R. Kipfer, Y. Tomonaga ile), Water Resources Research C: 46, S: 11, s. 1-14.
- 2015, "Süreç ve Yerşekline Giriş" İçinde: Jeomorfolojinin Temelleri (Richard John Huggett'den çeviri, Ed.: U. Doğan), s. 19-43, Nobel Yayın Dağıtım, Ankara.
- 2015, "Tarihsel Jeomorfolojiye Giriş" İçinde: Jeomorfolojinin Temelleri (Richard John Huggett'den çeviri, Ed.: U. Doğan), s. 44-53, Nobel Yayın Dağıtım, Ankara.
- 2015, "Jeomorfok Sistem" İçinde: Jeomorfolojinin Temelleri (Richard John Huggett'den çeviri, Ed.: U. Doğan), s. 54-84, Nobel Yayın Dağıtım, Ankara.
- 2015, "Fluvyal Araziler" İçinde: Jeomorfolojinin Temelleri (Richard John Huggett'den çeviri, Ed.: U. Doğan), s. 187-246, Nobel Yayın Dağıtım, Ankara.
- 2015, "Terimler Sözlüğü " İçinde: Jeomorfolojinin Temelleri (Richard John Huggett'den çeviri, Ed.: U. Doğan), s. 468-476, Nobel Yayın Dağıtım, Ankara.







**Bora AVŞARCAN**  
(1943- )

Bora Aşşarcan, 27 Ocak 1943 tarihinde Ordu-Ünye'de doğmuş, 1962'de Samsun 19 Mayıs Lisesi'nden mezun olmuştur. 1977 İstanbul Üniversitesi'nde çalışmaya başlamış, 1991 yılında Deniz Bilimleri ve Coğrafya Enstitüsü'nde tamamladığı, Fethiye Körfezi ve Çevresinin Jeomorfolojisi konulu tezi ile doktora unvanını almıştır. 2005 yılında İstanbul Üniversitesi'nden emekli olmuştur.

### **Yayınları**

- 1977, "Mil/Kil Boyutundaki Detritik Depoların Granülometrik Analizlerinde Hidrofotometre Metodunun Uygulanması", İÜ Coğrafya Enstitüsü Dergisi, S: 22, s. 187-201. İstanbul.
- 1996, "A Review of Beachrock: Some Features From the Turkish Coasts" İ. Ü. Geo. Inst. Review, No: 3, s. 121-134, İstanbul.
- 1996, "Türkiye Kıyılarındaki Yalıttaşları: Oluşumları, Dağılışları ve Deniz Düzeyi Göstergesi Olarak Kullanılması" Türkiye Coğrafyası Araştırma ve Uygulama Merkezi, III. Coğrafya Sempozyumu (15-19 Nisan 1996) Bildiri Özetleri, s. 4-5, Ankara.
- 1997, "Yalıttaş Oluşumuyla İlgili Kuramlar ve Türkiye Kıyılarındaki Yalıttaşlarının Bazı Özellikleri" İ.Ü. Edebiyat Fakültesi, Coğrafya Dergisi, Sayı: 5, s. 259-282, İstanbul.
- 1999, "Fethiye Körfezi Kuzeyindeki Dağlık Kesimde Jeomorfoloji Araştırmaları" İ.Ü. Edebiyat Fakültesi, Coğrafya Dergisi, Sayı: 7, s. 325-356, İstanbul.
- 1999, "Geomorphological Studies in the Mountainous District at the North of Fethiye Gulf", İ. Ü. Geo. Inst. Review, No: 5, s. 69-90, İstanbul.





### Şengün SİPAHİOĞLU

(1943- )

1943 yılında Silifke'de doğmuştur, ilkokulu Silifke'de, Orta öğrenimi Niğde ve Antalya'da tamamlamış, 1967 yılında İstanbul Üniversitesi Edebiyat Fakültesi Coğrafya bölümünden mezun olmuştur. 1968 yılında Devlet Meteoroloji İşleri Genel Müdürlüğünde jeomorfolojist olarak çalışmaya başlamıştır. Meteoroloji Genel Müdürlüğü'nde, Şube Müdürlüğü, Ankara Bölge Müdürlüğü ve Hava Tahminleri Daire Başkanlığı görevinde bulunan Sipahioğlu, 1975-1989 yılları arasında Anadolu Meteoroloji Meslek Lisesi'nde idarecilik ve öğretmenlik görevlerinde bulunmuştur. 1998 yılında kurumdan ayrıldıktan sonra Gazi Üniversitesi'nde öğretim görevlisi olarak çalışmıştır, 2000 yılında emekli olan Sipahioğlu Ankara'da yaşamaktadır.

#### **Yayımları**

- 1981, "Dünya Hava Gözetlemesi" XXI. Dünya Meteoroloji Günü Bildirileri, s. 34-41. Meteoroloji Genel Müdürlüğü Yayını, Ankara.
- 1984, "Hava Kirliliği ve Ankara'nın Hava Kirliliği Sorununa Meteorolojik Yaklaşım", (K. Ertürk ile), 8. Türkiye Jeomorfoloji Bilimsel ve Teknik Kurultayı (15-17 Şubat 1984) Bildiri Özetleri, s. 19-21, Ankara.
- 1984, "Rüzgâr Enerjisi ve Türkiye'nin Rüzgâr Durumu", (Ş. Doğan ile), 8. Türkiye Jeomorfoloji Bilimsel ve Teknik Kurultayı (15-17 Şubat 1984) Bildiri Özetleri, s. 27-29, Ankara.
- 1985, "İklim Değişikliği ve Değişebilirliği Üzerine İnsan Faaliyetlerinin Etkisi", 9. Türkiye Jeomorfoloji Bilimsel ve Teknik Kurultayı (13-15 Mart 1985) Bildiri Özetleri, s. 69-71, Ankara.
- 1986, "Fayların Aktiflik Özellikleri ve Tanımlanmalarında Jeomorfolojinin Katkısı", (F. M. Adatepe ve S. Demirel ile), İ.Ü. Deniz Bilimleri ve Coğrafya Enstitüsü Bülteni, C: 2, Sayı: 3, s. 91-104, İstanbul.
- 1986, "Ormancılık Meteorolojisi", 10. Türkiye Jeomorfoloji Bilimsel ve Teknik Kurultayı (17-21 Mart 1986) Bildiri Özetleri, s. 67-69, Ankara.
- 2002, **Doğal Afetler ve Türkiye**. (C. Şahin ile), Gündüz Eğitim ve Yay. Ankara.
- 2003, "Coğrafya Müfredat Programlarında Doğal Afetlerin Yeri ve Değerlendirilmesi", Türk Coğrafya Kurumu, Coğrafya Kurultayı, (9-12 Temmuz 2002) Bildiriler Kitabı, s. 96-101, Ankara.
- 2008, **Çevre Bilimi ve Eğitimi**. (K. Yıldız ve M. Yılmaz ile), Gündüz Eğitim ve Yay. Ankara.





### **Enver Aydın KOLUKISA**

(1944- )

Enver Aydın Kolukisa, 1944'de Kayseri Sarız'da doğmuş, ilk ve orta öğrenimini Kayseri'de tamamlamıştır. 1967'de Ankara Üniversitesi Dil ve Tarih-Coğrafya Fakültesi Coğrafya bölümünden mezun olduktan sonra 1967 ile 1982 yılları arasında çeşitli okullarda öğretmenlik yapmıştır. 1982-1996 arasında Gazi Üniversitesi Gazi Eğitim Fakültesinde Öğretim görevlisi olarak çalışmıştır. 1986'da Ankara Üniversitesi Sosyal Bilimler Enstitüsünde Cemalettin Şahin denetiminde hazırladığı, Sarız Çevresinin Fiziki Coğrafyası konulu tezi ile yüksek lisansını tamamlamış, 1991'de Gazi Üniversitesinde, aynı kişinin danışmanlığında, Haymana çevresinin jeomorfolojisi konulu çalışması ile doktor olmuştur. 1997'de doçent olan Kolukisa Gazi Eğitim Fakültesi Sosyal Bilimler Eğitimi anabilim dalının kuruculuğunu ve başkanlığını yapmıştır. Niğde Üniversitesinde profesör olmuş ve 2008 yılından itibaren dekanlık görevinde bulunmuş, yaş haddinden 2012'de buradan emekli olmuştur. Yeni kurulan üniversiteler için emeklilik sonrası çalışma fırsatı sunulmasıyla, 2017 yılına kadar da Karabük Üniversitesi Edebiyat Fakültesi Coğrafya Bölümünde çalışmıştır.

### **Yayınları**

- 1993, **Matematik Coğrafya**. Ankara.
- 1995, **Bölgemiz İç Anadolu İlimiz Ankara**. Anadolu Matbaacılık-Kağıtçılık-Web Tesisleri Ltd.Şti, Ankara
- 1996, "Kıyı Kanunu ve Kıyılarımızın Coğrafi Özellikleri" G.Ü. Gazi Eğitim Fakültesi Dergisi, Cilt: 16, Sayı: 2, s. 71-75, Ankara.
- 1996, "Türkiye'nin Saat Problemi" G.Ü. Gazi Eğitim Fakültesi Dergisi, Cilt: 16, Sayı: 1, s. 131-136, Ankara.
- 1996, **Coğrafya Öğretimi**. Tekişik Matbaası,
- 2001, "Tarihi-Coğrafya Açısından Kral Yolu" G.Ü. Kastamonu Eğitim Fak. Dergisi, Cilt: 9, Sayı: 2, s. 493-500, Kastamonu.
- 2002, "Coğrafya Öğretim Programlarında Temel Bilgiler ve Terimlerin Verilmesinde Karşılaşılan Bazı Sorunlar ve Bunlara Yönelik Çözüm Önerileri" G.Ü. Kastamonu Eğitim Fak. Dergisi, Cilt: 10, Sayı: 2, s. 359-364, Kastamonu.
- 2002, "Avşarların Dağılışı ve Dağılışı Etkileyen Olaylar" Gazi Üniversitesi, Türk Kültürü ve Hacı Bektaş Veli Araştırma Dergisi Sayı: 21, s. 7-13, Ankara.
- 2002, "Sosyal Bilimler Öğretmenliği Lisans Programı ve Coğrafya Öğretimi" Türkiye Sosyal Araştırma Dergisi C: 5, S: 1-3, s. 31-38
- 2002, "Lise Coğrafya Öğretim Programı Hazırlanırken Dikkat Edilmesi Gereken Bazı

- Hususlar” Türkiye Sosyal Araştırma Dergisi C: 6, S: 2, s. 161-167
- 2002, “Türk Lehçelerinde Coğrafi Terimleri ve Karşılıkları” Türkiye Sosyal Araştırmalar Dergisi C: 6, S: 1, s. 115-121
- 2003, “Coğrafya Öğretiminde Kavramların Doğru Kullanılışı” Çağdaş Eğitim C: 28, S: 295, s. 20-24
- 2003, “Yeryüzü Şekillerinin Analizi” Türkiye Sosyal Araştırmalar Dergisi C: 6, S: 3, s. 9-17
- 1995, **Bölgemiz İç Anadolu İlimiz Ankara ve ilçelerimiz.** (genişletilmiş yeni baskı) Evrensel İletişim. Ankara.
- 2004, **Türkiye Coğrafyası ve Jeopolitiği.** Aydan Yayıncılık,
- 2005, **İlköğretim Sosyal Bilgiler 4 Ders kitabı.** (Diğerleri ile) A Yayın ve Matbaacılık,
- 2006, **İlköğretim Sosyal Bilgiler Ders kitabı 6.** A Yayın ve Matbaacılık,
- 2006, “The Use of Aerial Photograph in Geography Education” (E. Kaldırım ile) Bulletin of Serbian Geography Society C: 37, S: 31, s. 39-48.
- 2006, “The Importance of Sustainable Development in the Field of Education” (N. B. Uğurlu ile) Bulletin of Serbian Geography Society. C: 37, S: 31, s. 49-58.
- 2007, “Children's Representation of the Route in a Familiar Environment” (A. Öcal ile) Bulgarian Journal of Science and Education Policy (BJSEP), C: 1, S: 1, 83-91.



### **Emrullah KANADIKIRIK**

(1944- )

Emrullah Kanadıkırık, 1944 yılında Kahramanmaraş'ta doğmuştur. İlk ve orta öğrenimini Kahramanmaraş'ta tamamlamış, 1969'da Ankara Üniversitesi, Dil ve Tarih-Coğrafya Fakültesi, Coğrafya Bölümünden mezun olmuştur. 28 Şubat 1970'de aynı bölüme asistan olarak girmiş, 1976'da Danyal Bediz danışmanlığında hazırladığı, İskenderun Limanı ve Hinterlandı adlı tezini tamamlayarak doktor olmuş, 1981 yılı Ocak ayında sağlık nedeniyle görevinden ayrılmıştır, 1993'de Kahramanmaraş Sütçü İmam Üniversitesi Fen Edebiyat Fakültesi Coğrafya Bölümünde yardımcı doçent olarak göreve başlamış, buradan emekli olmuştur.

#### ***Yayınları***

- 1971, "Maraş'ta Nüfus Hareketleri" Ankara Üniv. Dil ve Tarih-Coğrafya Fak. Coğrafya Araştırmaları Der. S: 3-4, s. 381-404, Ankara.
- 1972, "Maraş'ta Konut Tipleri" Ankara Üniv. Dil ve Tarih-Coğrafya Fak. Coğrafya Araştırmaları Der. S: 5-6, s. 253-281, Ankara.
- 1996, "Kahramanmaraş'ta Sanayinin Yer Seçimi ve Sorunları" Türkiye Coğrafyası Araştırma ve Uygulama Merkezi, III. Coğrafya Sempozyumu (15-19 Nisan 1996) Bildiri Özetleri, s. 130-131, Ankara.







**Muzaffer TUNÇ**  
(1944-2009)

Muzaffer Tunç, 1944 yılında Trabzon'da doğmuş, ilk, orta ve lise öğrenimini Trabzon'da tamamlamış, Fatih Eğitim Enstitüsünden mezun olmuştur. 1977 yılında, Trabzon Fatih Eğitim Enstitüsüne tayin olmuş 1987'de Buca Eğitim Fakültesinde lisans öğrenimi tamamlamıştır. 1995'de Yusuf Dönmez danışmanlığında tamamladığı, Değirmendere-Fol Deresi ve Harşit Çayı Arasındaki Sahada Kır Yerleşmesi isimli çalışması ile doktor olmuş ve ardından 1996'da Karadeniz Teknik Üniversitesi, Fatih Eğitim Fakültesi, Coğrafya Eğitimi Anabilim Dalında yardımcı doçent olmuştur. 1998-2002 yılları arasında Trabzon İl Milli Eğitim müdürlüğü yapmıştır. 2009 yılında vefat etmiştir.

### ***Yayınları***

- 1984, "Trabzon da Deniz Suyu Kirliliğinin Nedenleri" Çukurova Üni. Ulusal Çevre Sempozyumu. 12-15 Kasım 1984. S. 448-454, Adana.
- 1995, "Trabzon'da Tarım Alanlarının Amaç Dışı Kullanılması Sorunu" Türk Coğrafya Dergisi, Sayı: 30, s. 383-392, İstanbul.
- 1997, "Trabzon'da Kırsal Alanlardaki Daimi Yerleşmelerde Mesken Tipleri ve Eklentileri" Türk Coğrafya Dergisi, S: 32, s. 143-159, İstanbul.





### **Kemal GÖÇMEN**

(1944- )

29 Haziran 1944'te Bursa Gemlik Karacaali köyünde doğmuş, 1963'te Bursa Erkek Lisesinden mezun olmuş ardından, 1964 yılında öğrenciliğe başladığı, İstanbul Üniversitesi Coğrafya Bölümünden 1968'de mezun olmuştur. Aynı bölümde 1969 yılında asistan olarak göreve başlamıştır. Doktora çalışmalarıyla ilgili olarak 1972'de kısa bir süre ABD'de bulunmuştur. 1973'de Sırrı Erinç danışmanlığında hazırladığı Aşağı Meriç Vadisi Taşkın Ovası ve Deltasının Alüvyal Jeomorfolojisi adlı tezi ile doktorasını tamamlamıştır. 1976 yılının ilk altı ayında ücretsiz izin alarak yeniden ABD'ye gitmiştir. Daha sonrasında bölüme geri dönen Göçmen, 4 Aralık 1979 yılında istifa ederek üniversiteden ayrılmış ve ABD'ye yerleşmiştir.

#### **Yayınları**

- 1970, **28 Mart 1970 Gediz Depremi Tatbiki Jeomorfolojik Etüd.** (S. Erinç, T. Bilgin, M. Bener, K. Sungur ve S. Erer ile) İ.Ü. Edebiyat Fak. Yay. No: 1520, Coğrafya Enst. Yay. No: 60, İstanbul.
- 1971, **12 Mayıs 1971 Burdur Depremi, Tatbiki Jeomorfolojik Etüdü.** (S. Erinç, M. Bener ve S. Erer ile) İ.Ü. Coğr. Enst. Yay. No: 66, İstanbul.
- 1972, **22 Mayıs 1971 Bingöl Depremi, Tatbiki Jeomorfoloji Etüdü.** (T. Bilgin ve S. Erer ile) İ.Ü. Edebiyat Fak. Yay. No: 1722, Coğrafya Enst. Yay. No: 67, İstanbul.
- 1973, "Köyceğiz-Fethiye Yöresinde Bazı Coğrafi Gözlemler" , (M. Tuncel ile) İ.Ü. Coğrafya Enstitüsü Der. S: 18-19, S. 111-138, İstanbul.
- 1974, "Enez Limanının Değişen Öneminde Meriç Deltasının Etkileri" , Güneydoğu Avrupa Araş. Derg. S: 2-3, S. 253-266, İstanbul.
- 1976, **Aşağı Meriç Vadisi Taşkın Ovası ve Deltasının Alüvyal Jeomorfolojisi.** İ.Ü. Coğr. Enst. Yay. No: 80, İstanbul.
- 1977, "Eşen Çayı Vadisinin Jeomorfolojisi" , İ.Ü. Coğrafya Enstitüsü Dergisi, Sayı: 20-21, S. 245-252, İstanbul.
- 1977, "Pamukcak Tatil Köyü Projesi Doğal Yapı Nitelikleri ve Öneriler" İÜ Coğrafya Anstitüsü Coğrafya Dergisi, S: 22, s. 181-186, İstanbul.
- 1978, **24 Kasım 1976 Çaldıran-Muradiye Depremi.** (M. Tuncel, S. Erer ve Ü. Sergün ile) İ.Ü. Edebiyat Fak. Yay. No: 2468, Coğrafya Enst. Yay. No: 98, İstanbul.





**Barış MATER**  
(1945- )

Barış Mater, 3 Ocak 1945 İstanbul doğumludur. İlk ve orta öğrenimini Ankara ve İstanbul'da tamamlamıştır. 1967'de İstanbul Üniversitesi Edebiyat Fakültesi Fiziki Coğrafya Kürsüsü'nden mezun olmuştur. 1967 yılında MEB sınavını kazanarak İngiltereye gönderilmiştir. 1972'de Durham Üniversitesi Fen Fakültesi'nden Morphological Characteristics and Pedogenesis of the Soils in the Elbistan Basin Eastern Anatolia, Turkey (Elbistan Havzası Topraklarının Morfolojik Karakterleri ve Oluşumları) başlıklı çalışmasıyla doktorasını tamamlamıştır. Aynı yıl İstanbul Üniversitesi Edebiyat Fakültesi Türkiye Coğrafyası Kürsüsüne asistan olarak atanmıştır. 1978'de Urla Yarımadasında Arazinin Sınıflandırılması ile Kullanılışı Arasındaki İlişkiler başlıklı çalışmasıyla İstanbul Üniversitesi'nde doçent olmuştur. 1984-1988 döneminde rotasyon uygulamasıyla Uludağ Üniversitesi Balıkesir Necatibey Eğitim Fakültesinde görev yapmıştır. 1988'de İstanbul Üniversitesinde profesörlüğe yükseltilmiştir. Uludağ Üniversitesi Eğitim Fakültesi, İstanbul Üniversitesi Sosyal Bilimler Enstitüsü, Hasan Ali Yücel Eğitim Fakültesi, Edebiyat Fakültesi Coğrafya Bölümünde değişik dönemlerde yöneticilik ve kurul üyeliği yapmıştır. 1994'te Fiziki Coğrafya Anabilim Dalı başkanlığına seçilen Mater, 3 Ocak 2012 tarihinde İstanbul Üniversitesi'nden emekli olmuştur.

### **Yayınları**

- 1973, "Morphological Characteristics and Genesis of Chromic Luvisol in the Elbistan Basin", İ. Ü. Geo. Inst. Review, No: 14, s. 107-118, İstanbul.
- 1976, "Soil Classifications and Their Application in Turkey" İ.Ü. Geo. Inst. Review, N: 15, s. 159-166, İstanbul.
- 1977, "Datça Yarımadasında Arazi Sınıflandırılması (Bir Envanter Çalışması)" İ.Ü. Coğr. Enst. Derg. Sayı: 20-21, s. 189-210, İstanbul.
- 1977, "Marmaris ve Çevresi" Türkiye Turing ve Otomobil Kurumu Belleteni, C: 59, Sayı: 338, s. 2-7, İstanbul.
- 1978, **Elbistan Havzası Topraklarının Morfolojik Karakterleri ve Oluşumları**. İ.Ü. Coğr. Enst. Yay. No: 101, İstanbul.
- 1980, "Uzaktan Algılama (Remote Sensing) Özellikleri ve Bir Uygulama" İ.Ü. Coğr. Enst. Derg. Sayı: 23, s. 57-75, İstanbul.
- 1982, **Urla Yarımadasında Arazinin Sınıflandırılması ile Kullanılışı Arasındaki İlişkiler**. İ.Ü. Edb. Fak. Yay. No: 2863, İstanbul.
- 1984, "Doğal Kaynakların Analizi ve Arazi Kullanım Planlamasında Coğrafik Veri Sisteminin ve Bilgisayarın Uygulanışı" (F. S. Ozaner ile), 8. Türkiye Jeomorfoloji Bilimsel ve Teknik

- Kurultayı (15-17 Şubat 1984) Bildiri Özetleri, s. 26-27, Ankara.
- 1984, "Urla ve Çevresinde Landsat Görüntüleri ile Yapılan Land Use Haritalarının Arazi Çalışmaları ile Karşılaştırılmaları" İ.Ü. Deniz Bilimleri ve Coğrafya Enstitüsü Bülten, C: 1, Sayı: 1, s. 119-137, İstanbul.
- 1985, "Abant Gölü ve Çevresinde Turba Oluşumu" (H. Sunay ile), 9. Türkiye Jeomorfoloji Bilimsel ve Teknik Kurultayı (13-15 Mart 1985) Bildiri Özetleri, s. 50-51, Ankara.
- 1985, "Abant Gölü ve Çevresinde Turba Oluşumu" (H. Sunay ile), İ.Ü. Deniz Bilimleri ve Coğrafya Enstitüsü Bülten C: 2, S: 2, s. 77-92, İstanbul.
- 1985, "Irrigation Activities in the Konya Basin" The Utilization of Water and Water Power in Turkey. Edited By Yoshiyuki Sueo, Kansai Univ. Publ. s. 57-73, Osaka, Japonya.
- 1986, "Deniz Bilimleri ve Coğrafya Enstitüsü'nde Yaptırılan Bazı Yüksek Lisans Tezleri" (S. Gözenç, A. Coşkun, N. Özbek ile), İ.Ü. Deniz Bilimleri ve Coğrafya Ens. Bülten C: 2, S: 3, s. 105-120, İstanbul.
- 1986, **Toprak Oluşumu Erozyonu ve Korunması**. İst. Üniv. Yay. No: 3465, Deniz Bil. ve Coğr. Enst. Yay. No. 6 İstanbul.
- 1987, **Marmara Adaları** [İç kapakta: **Marmara Takım Adaları (Bugünkü Arazi Kullanım Potansiyeli)**]. (N. Tunçdilek, A. Kurter, K. A. Sungur, S. Gözenç, F. Narlı ve E. Gümüş ile), İ.Ü. Yay. No: 3471, İ.Ü. Deniz Bil.ve Coğr. Enst. Yay. No: 7, İstanbul.
- 1988, "Azap, Akçataş, Dalbaşı ve Değirmenler Köylerinde Son Elli Yılda Ortaya Çıkan Coğrafi Değişimler" İstanbul Üniversitesi Psikoloji Çalışmaları Dergisi, C: 16, s. 43-58, İstanbul.
- 1989, "İznik ve Sapanca Göllerinin Çevre Kirliliği" (E. Gürpınar ile), Jeomorfoloji, İnsan ve Doğal Kaynaklar Konferansı ve Doğal Afetler ve Etkileri Sempozyumu, Türkiye 13. Jeomorfoloji Kurultayı (27-31 Mart 1989) Bildiri Özleri, s. 53, Ankara.
- 1991, **Türkiye'nin Ekonomik Coğrafyası**. (S. Gözenç, N. Günal, T. L. Erel, E. Gümüş ve G. Ertin ile), Anadolu Üniv. Yay. No. 419, Açıköğretim Fak. Yay. No. 178, Eskişehir.
- 1992, "Doğu Anadolu Bölgesinde Bazı Fosil Terra Rossa'ların Morfolojik Özellikleri ve Oluşumları" İ.Ü. Edebiyat Fakültesi, Coğrafya Dergisi, Sayı: 3, s. 11-26, İstanbul.
- 1992, "Rio Çevresi Zirvesi ve Yerel Yönetimler" Marmara Belediyeler Birliği, Birlik Dergisi S:?, s. 20-21, İstanbul.
- 1993, "Marmara Bölgesi'nin Yağış-Bitki Faktörü Denetimindeki Erozyon Alanları" (T. A. Ertek, E. Gürpınar, B. Gönençgil, H. Turoğlu ile), Türkiye Çevre Koruma ve Yeşillendirme Kurumu 20. Yıl Özel Sayısı, s. 32-33, İstanbul.
- 1993, "Çiftlik Heyelanı (Sinop)" (T. A. Ertek ve H. Turoğlu ile), Türk Coğr. Derg. Sayı: 28, s. 181-188, İstanbul.
- 1993, "Doğu Karadeniz'deki Heyelan Göllerine Yeni Bir İlave: Uzungöl (Trabzon)" (T. A. Ertek ile), 14. Türkiye Jeomorfoloji Bilimsel ve Teknik Kurultayı Bildiri Özleri, s. 11-12, Ankara.
- 1994, "Türkiye'de ve Kıyısı Olan Ülkelerde Kara Kaynaklı Kirleticilerin Karadeniz Üzerindeki Etkisi" İçinde: Karadeniz ve Sorunları (Ed. A. Aydın), s. 27-48 ve 85-86, Marmara Üniversitesi Yayın No: 553, Çevre Araştırma Merkezi No: 1, İstanbul.
- 1994, "Karadeniz'de Çevre Sorunlarının Boyutları" (T. A. Ertek, E. Gürpınar, B. Gönençgil, H. Turoğlu ve M. Uludağ ile), 4. Ulusal Bölge Bilimi/Bölge Planlama Kongresi, Bildiriler, s. 71-88, Trabzon.
- 1994, "GIS Uygulamasının Coğrafya'da Kullanımına Ait Bir Örnek: Marmara Bölgesinde Erozyon Alanları" (H. Turoğlu, E. Gümüş ve D. Walker ile), İ.Ü. Deniz Bilimleri ve Coğrafya Enstitüsü Bülten, Sayı: 11, s. 53-56, İstanbul.
- 1994, "Tabiat Parkı Çalışmalarında Bir Uygulamalı Jeomorfoloji Örneği: Ballıkayalar Vadisi (Gebze-Kocaeli)" (H. Turoğlu, C. Güneysu, T. A. Ertek ile), Türk Coğr. Derg. Sayı: 29, s. 315-346, İstanbul.

## Türkiye Coğrafyacı Biyografileri

- 1995, "Biga'da Dericiliğin Çevresel Yükü ve Çözüm Önerileri" (B. Gönençgil ile), Türk Coğr. Derg. Sayı: 30, s. 7-11, İstanbul.
- 1995, "Marmara Bölgesinde Kirlenme" Üretim Dünyası Dergisi, Sayı: 4, s. 23, İstanbul.
- 1996, "Ballıkayalar Valley (Gebze-Kocaeli): an Applied Geomorphological Example on Natural Parks in Turkey" (T. A. Ertek, C. Güneysu, H. Turoğlu ile), İ. Ü. Geo. Inst. Review, No: 3, s. 1-38, İstanbul.
- 1996, "Kıyı Alanları Yönetimi ve Planlamasına Bir Örnek" (B. Gönençgil, H. Turoğlu ile), Türkiye Coğrafyası Araştırma ve Uygulama Merkezi, III. Coğrafya Sempozyumu (15-19 Nisan 1996) Bildiri Özetleri, s. 65-66, Ankara.
- 1996, "Bodrum Yarımadasındaki Bazı Koyların Arazi Potansiyel Kullanım İlişkisinin GIS ile Değerlendirilmesi" (H. Turoğlu ile), Coğrafi Bilgi Sistemleri. Sempozyumu 96, Bildiriler Kitabı, s. 239-248, İstanbul.
- 1996, "Environmental Monitoring in Western Turkey: A Project to Use Local Knowledge With a Simple Geographical Information System", (D. Walker ve H. Turoğlu ile), European Environment, Vol. 6, s. 55-63, U.K.
- 1996, "Enviromental Monitoring in Western Turkey" A Project To Use Local Knowledge With A Simple Geographical Information System European Environment, No. 6, s. 55-62, England.
- 1996, "İğneada Sarp Arasındaki Karadeniz Kıyı Bölgesinin Ekolojik Envanter Çalışmaları Esnasında Karşılaşılan Bazı Problemler ve Çözüm Önerileri" Karadenizin Kirlenmesi ve Korunması Semp. (17 Kasım 1995), s. 157-165, Trabzon.
- 1996, **Toprak Oluşumu, Erozyon ve Korunması.** (2. Baskı) İstanbul.
- 1997, "Bodrum Örneğinde Hatalı Arazi Kullanımın Çevre Kirliliği Üzerine Etki ve Sonuçlarının İzlenmesi" (H. Turoğlu ile) Türkiye'de Çevre Kirlenmesi Öncelikleri Semp. 2. Cilt s. 641-658, Kocaeli.
- 1997, "Karasu (Sakarya Deltası) Kıyılarının Arazi Kullanımı ve Uygulama Sorunları" (H. Turoğlu ile), Türkiye Kıyıları 97, Türkiye'nin Kıyı ve Deniz Alanları I. Ulusal Konferansı (24-27 Haziran) Bildiriler Kitabı, s. 233-242, Ankara.
- 1998, "Tekirdağ-M. Ereğlisi Kıyılarının Arazi Kullanım Analizi" (H. Turoğlu ve M. Uludağ ile), "Türkiye Kıyıları 98", Türkiye'nin Deniz ve Kıyı Alanları II. Ulusal Konferansı (22-25 Eylül 1998) Bildiriler Kitabı, s. 485-496, Ankara.
- 1999, **Toprak Coğrafyası.** İstanbul.
- 2002, "Geomorphic Environmental Changes at Ulubat and Manyas Lakes (Southern Marmara Region, Turkey) from Neotectonics to Present Time" (H. Turoğlu ve M. Uludağ ile), Coastal Environment, Environmental Problems in Coastal Regions IV, s. 93-102, Boston.
- 2002, "Göksu Deltasındaki Jeomorfolojik Değişimler, Sebep ve Sonuçları" (H. Turoğlu ile), Türkiye Kıyıları 02, Türkiye'nin Kıyı ve Deniz Alanları IV. Ulusal Konferansı Bildiriler Kitabı, s. 1249-1259, Ankara.
- 2003, "Ulubat Manyas Gölleri ve Yakın Çevresinin Jeomorfolojik Gelişim Modellemesi" (H. Turoğlu vd. ile), Türkiye Kuvaterneri Çalıştay IV, (29-30 Mayıs 2003) Çalıştay Kitapçığı, s. 180-186, İstanbul.
- 2004, "Hatalı Kıyı Kullanımının Neden Olduğu Bir Problem: Karaburun Limanı'nın (İstanbul Dolması)" (H. Turoğlu, H. Özdemir ve B. Gönençgil ile), Türkiye. Kıyıları 04, Türkiye'nin Kıyı ve Deniz Alanları V. Ulusal Konferansı Bildiriler Kitabı, Cilt: 2, s. 633-642, Adana.
- 2005, **Toprak Coğrafyası.** (Genişletilmiş 2. Baskı) İstanbul.







**Asaf KOÇMAN**

(1945- )

Asaf Koçman 10 Ekim 1945'te Antakya'da doğmuştur. İlk ve orta öğrenimini Antakya'da tamamladıktan sonra 1963 yılında İstanbul Yüksek Öğretmen Okulu'na girmiş ve bu okulun öğrencisi olarak İstanbul Üniversitesi Edebiyat Fakültesi Coğrafya Bölümü'nde okumuştur. Coğrafya bölümü sertifikalarından Fiziki Coğrafya'yı esas alarak Antakya'da Hava Tipleri konulu çalışma ile bitirme tezi hazırlayıp 1967'de fakülteden ve Yüksek Öğretmen Okulu'ndan mezun olmuştur. Aynı yıl Elazığ Kız İlköğretmen Okulu'nda coğrafya öğretmenliği görevine başlayan Koçman, burada üç öğretim yılı öğretmen ve idareci olarak çalıştıktan sonra askerlik görevi için 1970'de ayrılmış, terhis olunca yeniden öğretmenlik görevine dönüp önce Adıyaman-Besni İlköğretmen Okulu'nda ve Malatya Mustafa Kemal İlköğretmen Okulu'nda çalışmıştır. 1975 yılı başında Erzurum Kazım Karabekir Eğitim Enstitüsü Sosyal Bilimler Bölümü'ne atanmış, bir yıl sonra, 1976'da Atatürk Üniversitesi Edebiyat Fakültesi Coğrafya Bölümü'nde Ahmet Necdet Sözer'in danışmanlığında dışarıdan doktora çalışmalarına başlamıştır. 1977'de bu bölümde Fiziki Coğrafya asistanı olarak göreve başlamış, Yukarı Kura Nehri Havzasının Fiziksel Coğrafyası konulu tezini tamamlayarak 1979 yılında bilim doktoru unvanını almıştır. 1980 yılında Ege Üniversitesi Sosyal Bilimler Fakültesi'nde yeni kurulan Coğrafya Bölümü'ne önce öğretim görevlisi olarak atanmış ardından yardımcı doçent olarak görev yapmıştır. Koçman 1987 yılında doçent, 1993 yılında profesör olmuş ve aynı yıl bölüm başkanlığı görevine atanmıştır. 1 Ekim 2006 tarihinde kendi isteği ile emekliye ayrılmıştır.

### **Yayınları**

- 1979, "Kuzeydoğu Anadolu'nun Jeotektonik ve Morfotektonik Evriminin Ana Çizgileri" (İ. Atalay ile). Jeom. Dergisi, No. 8, s. 41-75, Ankara.
- 1980, "Çukurova Bölgesinde Şehirsel Fonksiyonlar, Sanayi İş Sahaları ve Sanayide Kuruluş Yeri Problemleri" Atatürk Üniversitesi Edebiyat Fakültesi Araştırma Dergisi, No. 12, Fas. 2, s. 413-450, Erzurum.
- 1981, "Yukarı Kura Nehri Havzasının Genel Jeomorfolojik Özellikleri ve Evrimi" Jeomorfoloji Dergisi, No. 10, s. 1-31, Ankara.
- 1981, "Oltu Çayı Havzasında Havza Amenajmanı Yönünden Araştırmalar" (İ. Atalay ve S. Karakaplan ile), TÜBİTAK Doğa Bilim Dergisi, No. 2, Seri D, Cilt 5, s. 197-206, Ankara.
- 1981, "Yukarı Kura Nehri Havzasında Akarsu Sisteminin Kuruluş ve Gelişimi" Ege Üniversitesi, Sosyal Bilimler Fakültesi Dergisi, No. 2, s. 287-297, İzmir.
- 1983, "Ege Bölgesinde Nüfusun Alansal Dağılışı ve Sorunları" (F. Baykal ile). Ege Coğrafya

- Dergisi, No. 1, s. 100-107, İzmir, 1983
- 1983, "Yenimuhacir Köyü (Keşan)-Toplumsal Ekoloji Açısından Bir İnceleme" Ege Coğrafya Dergisi, No. 1, s. 108-128, İzmir.
- 1984, "Bozdağlar ve Çevresinin İklimi" Ege Coğrafya Dergisi, No. 2, s. 57-108, İzmir, 1984.
- 1984, "Yukarı Kura Nehri Havzasının Toprakları" Ege Coğrafya Dergisi, No. 2, s. 151-176, İzmir.
- 1985, "İzmir Bozdağlar Yöresinin Yapısal Jeomorfolojisi ve Evrimi" Ege Coğrafya Dergisi, No. 3, s. 63-86, İzmir.
- 1988, "İzmir ve Yakın Çevresinde Aylık ve Yıllık Yağış Değişimleri Üzerine Bir İnceleme" Ege Coğrafya Dergisi, No. 4, s. 71-87, İzmir, 1988.
- 1989, "Dereboğazi Deresi Yarmavadisinin Oluşumu ve Cumaovası Çevresinin Morfotektonik Evrimi-İzmir" (H. Gümüş ile) Atatürk Kültür Dil ve Tarih Yüksek Kurumu, Coğrafya Bilim ve Uygulama Kolu Coğrafya Araşt. Dergisi, No. 1, s. 123-133, Ankara.
- 1989, **Uygulamalı Fiziki Coğrafya Çalışmaları ve İzmir-Bozdağlar Yöresi Üzerinde Araştırmalar**. Ege Üniversitesi Edebiyat Fakültesi Yayınları No. 49, İzmir.
- 1989, "Bölge Araştırmalarında Jeoekolojik Yaklaşım" 2. Ulusal Bölge Planlaması Kongresi, 27-28 Ekim 1989, İstanbul Teknik Üniversitesi Mimarlık Fakültesi, Bildiriler, s. 141-145, İstanbul.
- 1990, "Kura Nehri Yukarı Havzasında Doğal Bitki Toplulukları ve Yetiştirme Ortamı Özellikleri" Ege Coğrafya Dergisi, No. 5, s. 44-54, İzmir.
- 1991, "İzmir'in Kentsel Gelişimini Etkileyen Doğal Çevre Faktörleri ve Bunlara İlişkin Sorunlar" Atatürk Kültür Dil ve Tarih Yüksek Kurumu, Coğrafya Bilim ve Uygulama Kolu Coğrafya Araştırmaları Dergisi, No. 3, s. 101-122, Ankara.
- 1992, "Ege Ovalarında İklim Koşullarının Çevresel Etkileri" Ege Coğrafya Dergisi, No. 6, s. 33-45, İzmir, 1992.
- 1993, **İnsan Faaliyetleri ve Çevre Üzerine Etkileri Açısından Ege Ovalarının İklimi**. Ege Üniversitesi Edebiyat Fakültesi Yayınları No. 73, İzmir.
- 1993, "İzmir'in Kentsel Gelişimi ve Bunu Etkileyen Faktörler" Kurtuluşunun 70. Yılı Dolayısıyla İzmir Sempozyumu, 9-10 Eylül 1992, DEÜ Atatürk İlkeleri ve İnkılâp Tarihi Enstitüsü Çağdaş Türkiye Tarihi Araştırmaları Dergisi (Özel Sayı), No. 3, s. 267-271, İzmir.
- 1993, "Climatical Conditions and Tourism Through the Turkish Aegean Coastal Zone" International Coastal Congress, 7-12 September 1992, Kiel, Proceedings of the International Coastal Congress ICC-Kiel'92, s. 126-135, Germany.
- 1993, **Türkiye İklimi**. Ege Üniversitesi Edebiyat Fakültesi Yayınları No. 72, İzmir.
- 1993, "Türkiye'de Yağış Yetersizliğine Bağlı Kuraklık Sorunu" Ege Coğr. Dergisi, No. 7, s. 77-88, İzmir.
- 1994, "Ege Bölgesi Kuraklığı ve Önlenmesi İçin Bulut Tohumlaması" (M. Özgürel ile) I. Ulusal Hidrometeoroloji Sempozyumu, 23-25 Mart 1994, İstanbul Teknik Üniversitesi Meteoroloji Mühendisliği Bölümü, Bildiriler, s. 20-31, İstanbul.
- 1994, **Azerbaycan Coğrafyası**. (A. İbrahimov, E. Öner, E. Temuçin, K. Ölgen, L. İ. Sezer, Ş. Işık, F. Soykan, M. Mutluer ile) Ege Üniv. Edb. Fak. Yay. No: 78, İzmir.
- 1995, "İzmir'de Hava Kirliliği ve Meteorolojik Açidan İncelenmesi" Meteorological Process of the Air Pollution in İzmir. Türk Haritacılığının Yüzüncü Yılı Bildiri Kitabı, s. 790-797, Harita Genel Komutanlığı, Ankara.
- 1995, "Orta ve Aşağı Gediz Havzasında Jeolojik Yapı, Topografya ve İklim Koşullarının Toprak Erozyonuna Etkileri" (A. Karadağ ve N. Kara ile) I. Gediz Havzası Erozyon ve Çevre Sempozyumu, 10-11 Ekim 1995, Bildiriler Kitabı, s. 49-60, Salihli.
- 1996, **İzmir'de 3-4 Kasım 1995 Karşiyaka Sel Felaketi (Oluşumu, Gelişimi, Etkileri ve**

- Alınması Gereken Önlemler**). (İ. Kayan, L. İ. Sezer, H. Gümüş, G. Emekli, M. Mutluer, Ş. Işık, E. Erlat, F. Soykan, A. Kartadağ, N. Kara ile). Ege Üniversitesi İzmir Araştırma ve Uygulama Merkezi Yayın No: 1, İzmir.
- 1996, "Ege Ovalarında Yağış Değişkenliği ve Kuraklık Sorunu" (Ş. Işık ve M. Mutluer ile). Ege Coğr. Derg. 8, s. 25-36, İzmir.
- 1996, "Sağlık ve Deniz Turizmi Açısından Ege Bölgesi Kıyı Kuşağı İklim Koşullarının İncelenmesi" (M. Özgürel ile) Atatürk Kültür Dil ve Tarih Yüksek Kurumu Coğrafya Bilim ve Uygulama Kolu Coğrafya Araş. Dergisi No. 4, s.83-99, Ankara.
- 1997, "Çeşme Yöresinde (İzmir) İklim Koşulları ve Hidrojeolojik Özelliklerin Yerleşme ve Turizm Açısından Önemi" (H. Gümüş ile) Çeşme Tarih Araştırması, I. Uluslararası Çeşme Tarih ve Kültür Sempozyumu, 15-17 Eylül 1995, Bildiriler, s. 15-25, Çeşme Belediyesi Kültür Yayınları, İzmir.
- 1997, "Balçova'nın (İzmir) Doğal Çevre Özellikleri" Geçmişten Günümüze Balçova, s. 98-107, Balçova Belediyesi Yay., İzmir.
- 1997, "Foça'nın Kentsel Varlığında ve Gelişmesinde Doğal Çevre Unsurlarının Etkileri" Geçmişten Günümüze Foça Uluslararası Sempozyumu, 23-25 Ağustos 1996, Bildiriler, s. 107-114, Foça Belediyesi Yayınları, İzmir.
- 1997, "Türkiye'de Yerleşim, Nüfus ve Doğal Kaynaklar" Türk Coğrafya Dergisi No. 32, s. 1-10, İstanbul.
- 1998, "Cumhuriyet Döneminde Türk coğrafyası ve Hasan Ali Yücel" Doğumunun 100. Yıldöneminde Hasan Ali Yücel Sempozyumu, 16-17 Aralık 1997, Bildiriler, s.137-140, İzmir.
- 1998, "İzmir ve Kentin Mekânsal Organizasyonu" II. Uluslararası İzmir Sempozyumu, 15-17 Mayıs 1995, Tebliğler, s. 191-198, Ege Üniversitesi İzmir Araştırma ve Uygulama Merkezi Yayınları, İzmir.
- 1999, "Cumhuriyet Döneminde Yüksek Öğretim Kurumlarımızda Coğrafya Öğretimi ve Sorunları" Ege Coğr. Derg. 10, s. 1-14, İzmir.
- 1999, "İnsan Faaliyetleri ve Çevre Üzerine Etkileri Yönünden Kemalpaşa Yöresinin İklimi" Kemalpaşa Kültür ve Çevre Sempozyumu, 3-5 Haziran 1999, Bildiriler, s. 29-38, İzmir.
- 2000, "Prof. Dr. Ahmet Necdet Sözer'in Meslek Yaşamı ve Türkiye Coğrafyasına Katkıları" Ege Coğr. Derg. 11, s. 1-5, İzmir.
- 2001, "Coğrafi Çevre Değerlendirmeleri Işığında Tahtalıçay Baraj Havzasında (İzmir) İnsan-Çevre İlişkileri" IV. Ulusal Ekoloji ve Çevre Kongresi, 5-8 Ekim 2001 Bodrum, Bildiriler, s. 485-494, İzmir.
- 2002, "Ege Bölgesi Kıyı Alanlarının Kaderi ve Geleceği" Türkiye Kıyıları '02-Türkiye'nin Kıyı ve Deniz Alanları IV. Ulusal Konferansı, Bildiriler Kitabı, s. 471-479, İzmir.
- 2002, "Dursunbey Çevresinin İklimi ve Arazi Degradasyonu" Alaçam Dağları ve Dursunbey 1. Ulusal Sempozyumu, Bildiriler, s. 103-113, Dursunbey-Balıkesir.
- 2003, "Ülkemizde Doğal Sit Uygulamalarına Yönelik Yeni Yaklaşımlar" (B. Özkan, A. Güney, B. Z. Türkyılmaz, A. Kaplan ve Ş. Hepcan ile), Coğrafi Çevre Koruma ve Turizm Sempozyumu, 16-18 Nisan 2003, Ege Üniversitesi Edebiyat Fakültesi Coğrafya Bölümü Sempozyumları 2, Bildiriler, s. 9-16, İzmir.
- 2004, "Yanık Ülke (Katakekaumene) : Kula Volkanik Yöresinde Jeoturizm Üzerine Değerlendirmeler. Burnt Land (Katakekaumene): Evaluations on Geotourism in Kula Volcanic Area" (Ö. Koçman ile) II. Uluslararası Turizm, Çevre ve Kültür Sempozyumu, 10-11 Mayıs 2004, Bildiriler, s. 91-103, İzmir.
- 2004, "Ekoturizmde Biyoklimatik Konfor Arayışları Üzerine Değerlendirmeler. Evaluations on Bioclimatological Comfort Ideas in Ecotourism-a Case Study on SW Anatolia Coastal Zone" (İ. Aslanboğa ve İ. Çınar ile). II. Uluslararası Turizm, Çevre ve Kültür Sempozyumu, 10-11 Mayıs 2004, Bildiriler, s. 105-112, İzmir.

- 2004, "Geographical Education and Training at Turkish Universities" (S. Sütgibi ile). International Research in Geographical and Environmental Education Vol., 13, No. 1, s. 97-102, UK.
- 2004, "Seferihisar ilçesinde (İzmir) Jeomorfoloji-Arazi Kullanımları ve Degradasyonu Üzerine Değerlendirmeler" Düünden Yarına Seferihisar Sempozyumu, 7-8 Ekim 2004, Bildiriler, s. 41-49, Seferihisar Kaymakamlığı Çevre Kültür ve Turizm Birliği Yayını No. 2, Seferihisar-İzmir.
- 2004, "Yanık Ülke"nin Doğal Anıtları: Kula Yöresi Volkanik Oluşumları" Ege Coğrafya Dergisi No. 13, s. 5-15, İzmir.
- 2005, "Çeşme'de (İzmir) Kıyı Kumullarındaki Güncel Gelişmeler" TURQUA-Türkiye Kuvatneri Sempozyumu V, 02-03 Haziran 2005, İTÜ Avrasya Yerbilimleri Enstitüsü, Bildiriler, s. 73-76, İstanbul.
- 2006, "Turizmde Klimatik Konfor Üzerine Değerlendirmeler: Edremit Yöresi Kıyı Kuşağı Örneği" (T. Koç, ve L. İ. Sezer ile). Evaluations on Climatological Comfort Ideas Throughout Edremit Gulf Coastal Zone. Kazdağları II. Ulusal Sempozyumu Bildirileri, s. 40-47, Çanakkale.
- 2006, "Kula yöresi Peribacaları ve Doğal Anıtların Jeoturizme Kazandırılması" (A. Kapsız ve C. İrdem ile). Geçmişten Geleceğe Köprü Yanık Ülke Kula Sempozyumu, 1-3 Eylül 2006, Bildiriler, s. 431-444, İzmir.
- 2007, "Coğrafi Çevre Bileşenlerinin Kentsel Gelişim Süreci Üzerine Etkileri: Ödemiş (İzmir) Örneği" (A. Karadağ ile). Ege Coğrafya Dergisi 16 ( 1-2), s. 3-16, İzmir.
- 2008, "Beşeri Kültürde Dağlar ve Kaz Dağı (İda) Rölyefinin Kültürel Değerleri" Ulusal Jeomorfoloji Sempozyumu 2008 (Prof. Dr. Mehmet Ardos anısına), 20-23 Ekim 2008, Çanakkale Onsekiz Mart Üniversitesi, s. 98-102, Çanakkale.
- 2008, "Kaz Dağı Masifinin Yapısal Jeomorfolojisi ve Evrimi" (T. Koç, L. İ. Sezer ve M. K. Ölgen ile) Ulusal Jeomorfoloji Sempozyumu 2008 (Prof. Dr. Mehmet Ardos anısına), 20-23 Ekim 2008, Çanakkale Onseki Mart Üniversitesi, s. 198- 211, Çanakkale.
- 2012, "Doğal Çevre Bileşenleri Bağlamında Gediz Nehri Havzasının Hidrografik- Hidrolojik Özellikleri, Sorunlar ve Öneriler" Doğu Coğrafya Dergisi, Sayı 28, s. 155-174, Erzurum.



### **Ersin GÜNGÖRDÜ**

(1945- )

Ersin Güngördü, 1945'de Bitlis Mutki'de doğmuş, ilköğrenimini Bitlis'de orta öğrenimini ise Van'da yapmıştır. 1969'da Ankara Üniversitesi Dil ve Tarih Coğrafya Fakültesi, Coğrafya bölümünde Lisans eğitimini tamamlamış ve ardından, 1969-1975 döneminde MEB Hatay Kız İlköğretmen Okulu Müdür Yardımcısı, 1975-1976'da Van Öğretmen Lisesi ve Eğitim Enstitüsü, Müdür Baş Yardımcısı, 1976-1977 döneminde Milli Eğitim Bakanlığı Öğretmen Okulları Genel Müdürlüğü, Şube Müdür Yardımcısı ve Şube Müdürlüğü, Daire Başkan Yardımcısı, 1977-1978'de Gazi Eğitim Enstitüsü, Müdür Baş Yardımcısı, 1980-1981'de MEB, Öğretmen Okulları Genel Müdürlüğü, Genel Müdür Yardımcısı olarak görev yapmıştır. 1986'da Gazi Üniversitesi Sosyal Bilimler Enstitüsünde Van-Erciş Ovasının Coğrafi Etüdü adlı çalışmayla yüksek lisans yapan Güngördü, 1989'da da Aydoğan Köksal yönetiminde hazırladığı, Kırşehir'in Kuruluşu Gelişmesi ve Fonksiyon Alanları adlı çalışmasıyla Ankara Üniversitesi Sosyal Bilimler Enstitüsünde doktorasını tamamlamıştır.

1991-1993'de Gazi Eğitim Fakültesi, Coğrafya Eğitimi Anabilim Dalı Başkanlığı, 2003'de Gazi Eğitim Fakültesi Ortaöğretim Sosyal Alanlar Eğitimi Bölüm Başkan yardımcılığı, 2007-2008 dönemine, Gazi Eğitim Fakültesi Ortaöğretim Sosyal Alanlar Eğitimi Bölüm Başkan yardımcılığı görevlerinde bulunmuş ve 2012'de yaş haddinden emekli olmuştur. Yeni kurulan üniversiteler için emeklilik sonrası çalışma fırsatı sunulmasıyla, Karabük Üniversitesi Coğrafya Bölümünde görev yapmaktadır.

#### **Yayınları**

- 1988, "Hatay'da Yerleşme, Nüfus-Ziraat İlişkileri" G.Ü. Gazi Eğitim Fakültesi Dergisi, Cilt: 4, Sayı: 1, s. 219-236, Ankara.
- 1992, "GAP'tan Beklentiler" Kamu Çalışanları Aylık Mesleki Yorum Dergisi, Yıl: 2, Sayı: 18, s. ?, Ankara.
- 1992, "Kırşehir'in İklim Özellikleri" G.Ü. Gazi Eğitim Fakültesi Dergisi, Cilt: 8, Sayı: 4, s. 261-295, Ankara.
- 1992, **Coğrafya'da Eğitim Metodu ve İlkeler.** Ankara.
- 1992, "Irakta Siyasi Coğrafya ve Türkler" Kerkük, Sayı:8, Sayfa No:3
- 1993, **Coğrafya'da Veri Toplama ve Değerlendirme Metodu.** Ankara.
- 1993, **Doğal ve Tarihi Açından Türkiye'nin Turizm, Coğrafyası.** Ankara.
- 1994, **Türkiye'nin Beşeri ve Ekonomik Coğrafyası.** Ankara.
- 1997, **Coğrafya'da Veri Toplama ve Değerlendirme Metodu.** (4. Basım) Ankara.

- 1997, **Türkiye'nin Beşeri ve Ekonomik Coğrafyası**. Ankara.
- 1997, **Türkiye'nin Turizm Coğrafyası, (Doğal ve Tarihi Coğrafya Açısından)**. (4. Basım) Ankara.
- 1998, "Coğrafi Şartların İnsan Sağlığına Etkisi" *Medinews Haftalık Dergi*, Sayı: 21, s. 10, Ankara.
- 2001, **Eğitim Fakülteleri İçin Türkiye'nin Beşeri ve Ekonomik Coğrafyası**. (3. Basım) Ankara.
- 2001, **İlköğretim'de Hayat Bilgisi ve Sosyal Bilgiler Öğretimi**. (3. Basım) Ankara.
- 2001, **Liselerde Coğrafya Dersi Öğretimi**. Ankara.
- 2002, "Coğrafya Konularının Öğretiminde İzlenen Yollar" *Türk Coğrafya Kurumu, Coğrafya Kurultayı, (9-12 Temmuz 2002) Bildiriler Kitabı*, s. 218-227, Ankara.
- 2002, "Türkiye'de Nüfus Hareketleri ve Şehirleşme" *G.Ü. Kastamonu Eğitim Fak. Der. C: 10, S: 2*, s. 409-414, Kastamonu.
- 2002, **Eğitim Fakülteleri İçin Coğrafya'da İstatistik Metodları**. Ankara.
- 2002, **Eğitim Fakülteleri İçin Coğrafya'da Öğretim Yöntemleri**. (5. Basım) Ankara.
- 2003, "Öğretimde Görsellik ve Görsel Araçlarda Bulunması Gereken Özellikler" *Milli Eğitim Dergisi*, Sayı: 157, s. 70-74, Ankara.
- 2003, "Sosyal Bilgiler Ders Kitaplarındaki Coğrafya Ünitelerinde Sunulan Görsel Materyallerin Doğruluk İlkesi Yönünden Değerlendirilmesi" *Konu Alanı Ders Kitabı İnceleme Klavuzu*, s. 317-323, Ankara.
- 2003, "Türkiye'nin Nüfus Projeksiyonları ve Nüfus Politikaları" *G.Ü. Kastamonu Eğitim Fak. Der. C: 11, S: 2*, s. 481-486, Kastamonu.
- 2003, **Türkiye'nin Turizm Coğrafyası (Doğal ve Tarihi Coğrafya Açısından)**. Ankara.
- 2003, **Türkiye'nin Coğrafyası**. Ankara.
- 2006, **Siyasi-Fiziki-Beşeri ve Ekonomik Yönü ile Devletler Coğrafyası (Eğitim Fakülteleri İçin)**. Ankara.
- 2006, **Eğitim Fakülteleri için Coğrafyada Öğretim Yöntemleri ve Çağdaş Öğretim Yaklaşımları, İlkeler ve Uygulamalar**. Ankara.
- 2006, **Eğitim Fakülteleri için Türkiye'nin Beşeri (Nüfus-Yerleşme) ve Ekonomik Coğrafyası**. (Genişletilmiş 4. baskı) Ankara.
- 2006, **Türkiye'nin Coğrafyası**. (Genişletilmiş 2. baskı) Ankara.
- 2007, "The Perception of the Geography and Global Change Concepts of the Social Science and Primary School Teacher Candidates: A Phenomenographic Research" (H. Demirkaya ile) *International Scientific Conference under the Heading 'Science, Education and Time as Our Concern, Smolyan 30 Kasım - 1 Aralık 2007*, s. 50-56, Bulgaristan.
- 2007, "Distribuion of Anatolian Wild Sheep in Turkey Zoogeographical Basis and Konya Bozdağlar Protection Zone" (H. Demirkaya ile) *International Scientific Conference under the Heading Science, Education and Time as Our Concern, Smolyan 30 Kasım - 1 Aralık 2007*, s. 176-180. Bulgaristan.
- 2007, "Teaching Turkey Geography Through Cooperative Learning Pair-Check Technique" (H. Demirkaya ile) *International Scientific Conference under the Heading Science, Education and Time as Our Concern, Smolyan 30 Kasım - 1 Aralık 2007*, s. 90-100. Bulgaristan.
- 2007, **Kıtaların Genel Coğrafyası**. Ankara.
- 2007, **Türkiye'nin Turizm Coğrafyası**. (Genişletilmiş 6. baskı) Ankara.
- 2008, "Prospective Geography Teachers Internet Access Facilities and Their Internet Usage" (Ü. E. Ünaldı, H. Demirkaya, E. Özcan, F. Aydın ile) *Fourth Balkan Congress, Education, The Balkans, Europe, Stara Zagora*, s. 80-90. Bulgaristan.

## Türkiye Coğrafyacı Biyografileri

---

- 2008, "Coğrafya Öğretmen Adaylarının Sosyal Bilimler ve Coğrafya Algılamaları" (H. Demirkaya ile) Uluslararası Sosyal Bilimler Eğitimi Sempozyumu Bildiriler, C: 1, s. 98-102. Ankara.
- 2008, "The Effects of Field Trip Based Instruction on Students Achievement on Air Pollution Attitudes Towards Environmental Education Course" (H. Önal, G. Çetin, A. Kızılçaoğlu, N. Kaya ve A. Hatip ile) Management Education, C: 4, S: 3, s. 125-130. Bulgaristan.
- 2008, **Coğrafya'da Bilimsel Araştırma Yöntemleri**. Ankara.
- 2008, **Eğitim Fakülteleri için Harita Bilgisi ve Uygulamaları (Kartoğrafya)**. Ankara.
- 2010, **Coğrafya'da İstatistik Metodları**. (2. baskı) Ankara.
- 2010, **Eğitim Fakülteleri İçin Yer Bilimleri**. (2. baskı) Ankara.
- 2010, **Liselerde Coğrafya Dersi Öğretimi (Özel Öğretim Yöntemleri I)**. (2. baskı) Ankara.
- 2010, **Türkiye'nin Coğrafyası (Türkiye Fiziki ve Coğrafi Bölgeleri)**. (3. baskı) Ankara.
- 2010, **Üniversiteler İçin Devletler Coğrafyası**. (2. baskı) Ankara.
- 2012, **Coğrafi Mekânda Planlama ve Kalkınma İlişkisi**. Nobel yayınları, Ankara.
- 2014, "Coğrafi Mekânı Planlamada Coğrafya Eğitiminin Rolü" IX. International Balkan Education and Science Congress 16-18 October 2014 Edirne-Türkiye, s. 370. Edirne.
- 2015, **Coğrafya Eğitiminde Özel Öğretim Yöntemleri**. (F. Aydın ile) (2. baskı 2016) Pegem Akademi Yayınları. ankar.







**F. Sancar OZANER**  
(1945-2013)

Faruk Sancar Ozaner, 1945 yılında doğmuştur. Maden Tetkik ve Arama Enstitüsünde 1971-1996 yılları arasında, Jeomorfolojist olarak görev yapmıştır. Bu süreçte 1983-1988 yılları arasında Ajun Kurter denetiminde hazırladığı Kula ve Selendi Yöresinin Jeomorfolojisi adlı doktorasını tamamlamıştır. Ardından 1997-2007 döneminde TÜBİTAK'ta görev almıştır. 2007 yılında Abant İzzet Baysal Üniversitesi, Eğitim Fakültesi, Türkçe ve Sosyal Bilimler Eğitimi Bölümü, Sosyal Bilimler Eğitimi Anabilim Dalına geçmiş, emekli olduğu 2012 yılına kadar burada hizmet etmiştir. Ozaner 12 Kasım 2013 tarihinde vefat etmiştir.

### **Yayınları**

- 1980, "Uzaktan Algılama (Remote Sensing) ve Kıyı Araştırmalarına Uygulanması" Jeomorfoloji Dergisi, Sayı: 9, s. 109-118, Ankara.
- 1984, "Doğal Kaynakların Analizi ve Arazi Kullanım Planlamasında Coğrafik Veri Sisteminin ve Bilgisayarın Uygulanışı" (B. Mater ile) 8. Türkiye Jeomorfoloji Bilimsel ve Teknik Kurultayı (15-17 Şubat 1984) Bildiri Özetleri, s. 26-27, Ankara.
- 1984, "Uzay Resimlerinin (Landsat), Küçük Ölçekli Jeomorfoloji Haritası Alımına ve Teknik Yoruma Katkısı Konusunda Bir Uygulama" Jeomorfoloji Der. S: 12, s. 67-80, Ankara.
- 1985, "Yerbilimleri Araştırmalarında Landsat Görüntülerinin Uygulanma Potansiyeline Kula Dolaylarından Bir Örnek" (E. Bozbay ile), Jeomorfoloji Der. S: 13, s. 19-22, Ankara.
- 1985, "Yerbilimlerinde Bilgisayarın Kullanımı: Otomatik Coğrafik Bilgi Sistemleri" Jeomorfoloji Dergisi, Sayı: 13, s. 53-56, Ankara.
- 1986, "Levha Tektoniği İki Milyar Yıl Geriye Gidiyor" (R. A. Kerr'den çeviri) Jeomorfoloji Dergisi, Sayı: 14, s. 83-86, Ankara.
- 1986, "Hava Fotoğraflarını Tanıyalım" Bilim ve Teknik Dergisi C: 19, S: 219, s. 31-33, Ankara.
- 1986, "Denizler Yükseliyor" Bilim ve Teknik Dergisi C: 19, S: 226, s. 32-33, Ankara.
- 1986, "Eski Kayalar Güneşin Sırlarını Açıklıyor" Bilim ve Teknik Dergisi C: 19, S: 228, s. 1-3, Ankara.
- 1987, "Orta Avustralya'da 500 Milyon Yıldan (Kambriyen) Günümüze Değın Korunan Akarsu Sekileri" (L. A. Mayer, T. H. Shipley, E. L. Winterer'dan çeviri) Jeomorfoloji Dergisi, Sayı: 15, s. 107-109, Ankara.
- 1987, "Şarkışla-Gemerek Dolaylarının Morfojenezi ve Genç Tektoniği" (K. Tüfekçi ile) Türkiye. 11. Jeomorfoloji Bilimsel ve Teknik Kurultayı (16-20 Mart 1987) Bildiri Özetleri, s. 17-19, Ankara.
- 1988, "Şarkışla-Gemerek Dolaylarının Jeomorfolojisi ve Genç Tektoniği" (K. Tüfekçi ile), Jeomorfoloji Dergisi, Sayı: 16, s. 53-60, Ankara.
- 1990, "Magma Hazinesinin Anatomisi" Bilim ve Teknik Dergisi C: 23, S: 268, s. 46-47, Ankara.
- 1990, "Domlaşma ve Riftleşmenin Kitasal Drenaj Şebekelerinin Kuruluşundaki Rolü" (K. G.

- Cox'dan çeviri) Jeomorfoloji Dergisi, Sayı: 18, s. 63-69, Ankara.
- 1991, "Enerjide Yeni Slogan: Dışa Bağımsız, Yenilenebilir, Temiz" Bilim ve Teknik Dergisi C: 24, S: 279, s. 35-37, Ankara.
- 1991, "Ayvalık Körfezi ve Çevresinin Jeomorfolojik Gelişimi ve Deniz Kirliliğinin Önlenmesine İlişkin Öneriler" (F. Öğdüm ile), Uluslararası Birinci Bölgesel Jeom. Konf. Bildirileri, s. 159-166, Ankara.
- 1991, "Ayvalık Körfezi ve Çevresinin Jeomorfolojik Gelişimi ve Deniz Kirliliğinin Önlenmesine İlişkin Öneriler" (F. Öğdüm ile) Uluslararası Birinci Bölgesel Jeomorfoloji Konferansı (6-10 Mayıs 1991) Bildiri Özleri, s. 84-85, Ankara.
- 1991, "Çarpık Yapılaşma ve Aşırı Kum Alımının Türkiye'nin Akdeniz Kıyı Kuşağındaki Kıyı Dengesi ve Deniz Kaplumbağaları Üzerindeki Olumsuz Etkileri" Uluslararası Birinci Bölgesel Jeomorfoloji Konferansı (6-10 Mayıs 1991) Bildiri Özleri, s. 82-83, Ankara.
- 1991, "Çarpık Yapılaşma ve Aşırı Kum Alımının Türkiye'nin Akdeniz Kıyı Kuşağındaki Kıyı Dengesi ve Deniz Kaplumbağaları Üzerindeki Olumsuz Etkileri" Uluslararası Birinci Bölgesel Jeomorfoloji Konferansı (6-10 Mayıs 1991) Bildirileri, s. 151-158, Ankara.
- 1992, "Kıyılarımızdaki Büyük Tehlike Plaj Erozyonu" Bilim ve Teknik Dergisi C: 25, S: 296, s. 16-19, Ankara.
- 1993, "Türkiye'nin GD Akdeniz Kıyılarında Hızlanmış Kıyı Erozyonu, Nedenleri ve Alınması Gereken Önlemler" 14. Türkiye Jeomorfoloji Bilimsel ve Teknik Kurultayı Bildiri Özleri, s. 7-8, Ankara.
- 1993, "Vespasianus-Titus Tüneli ve Neden Olduğu Jeomorfolojik Değişiklikler" 14. Türkiye Jeomorfoloji Bilimsel ve Teknik Kurultayı Bildiri Özleri, s. 16-17, Ankara.
- 1996, "Issos Meydan Savaşı'nın Yapıldığı Yer ve Issos Ovası'nın (Dört Yol-Payas) Tarihi Çağlardaki Evrimine İlişkin Jeomorfolojik Bulgular" Türkiye Coğrafyası Araş. ve Uygulama Merkezi, III. Coğrafya Sempozyumu (15-19 Nisan 1996) Bildiri Özleri, s. 168-169, Ankara.
- 1996, "Ölüdeniz Lagünü (Fethiye) Yakın Çevresinin Jeomorfolojisi ve Karst Ortamının Özellikleri" (C. Güneysu, T. Erkal ile), Türk Coğrafya Dergisi, Sayı: 31, s. 305-312, İstanbul.
- 1998, "Ölüdeniz Lagünü (Fethiye) Jeomorfolojik Gelişimi ve Siltasyonunun Azaltılmasına İlişkin Öneriler" (T. Erkal ve C. Güneysu ile) Türkiye Kıyıları 98 (22-25 Eylül 1998) Bildirileri, s. 713-726, Ankara.
- 2003, "Ekoturizm Etkinliklerinde ve Ekoloji Temelli Çevre Eğitiminde Coğrafyanın Önemi" Coğrafi Çevre Koruma ve Turizm Sempozyumu (16-18 Nisan 2003), Bildiriler, s. 51-54, İzmir.
- 2003, "Elmalı (Antalya) Polyesinde Karagöl ve Avlan Göllerinin Kurutulmasından Önceki ve Sonraki Şartların Karşılaştırılması" Sırrı Erinç Semp. (11-13 Eylül 2003) Bildiri Özetleri, s. 107-118, İstanbul.
- 2004, "Ankaranın Yanıbaşında Bir Ekoturizm Alanı Gavurkalesi" Bilim ve Teknik Dergisi, C: 37 S: 439, s. 80-84, Ankara.
- 2004, "Ankara'nın Sönmüş Volkanı Hüseyingazi" Bilim ve Teknik Dergisi, C: 37 S:440, s. 88-91, Ankara.
- 2004, "Kapadokya ve Çevresinde Doğa Eğitimi Sıradışı Kapadokya" Bilim ve Teknik Dergisi, C: 37 S: 442, s. 88-89, Ankara.
- 2004, "Kaçkarlarda Doğanın Dilini Öğrenme Sanatı" Bilim ve Teknik Dergisi, C: 37, S:443, s. 64-65, Ankara.
- 2004, "Kazdağı'nda Zeus mu Sarıkız mı Oturuyor?" Bilim ve Teknik Dergisi, C: 37, S:444, s. 58-59, Ankara.
- 2006, "Korunan Alanlarda Ekoloji Temelli Doğa Eğitimi" Bilim ve Teknik Dergisi, C: 37, S:462, s. 82-83, Ankara.
- 2006, "Zaman Tünelinde Türkiye" Bilim ve Teknik Dergisi C: 39, S: 468, s. 14-32, Ankara.



### İdris ENGİN

(1945- )

İdris Engin, 1945 yılında Görele'de doğmuş, ilkokulu Çavuşlu'da ortaokulu Görele'de ve Lise öğrenimini Trabzon'da tamamlamıştır. 1969 yılında İstanbul Üniversitesi Edebiyat Fakültesi Coğrafya bölümünden mezun olmuş, 1976 yılında Trabzon Fatih Eğitim Enstitüsünde çalışmaya başlamıştır. 1992'de doktorasını Değirmendere-Yanbolu Deresi ve Harşit Çayı Arasındaki Sahanın Bitki Coğrafyası başlıklı çalışmayla, Yusuf Dönmez danışmanlığında tamamlamış, 1994'de Karadeniz Teknik Üniversitesi, Fatih Eğitim Fakültesi, Coğrafya Eğitimi Anabilim Dalında yardımcı doçent olmuştur. Engin, bu kurumdan 2012 yılında emekli olmuştur.

#### **Yayınları**

- 1993, "Siyasi Coğrafya'da Denizlerin Önemi ve Karadeniz Ekonomik İşbirliği Bölgesi (KEİB)" Türk Dünyası Araş. S: 87, s. 113-122, İstanbul.
- 1993, "Türkiye'de Toprak Erozyonu ve Önleme Çareleri" Ekoloji-Çevre Dergisi, Sayı: 8, s. 13-21.
- 1994, "Giresun'un İklim Özellikleri" G.Ü. Gazi Eğitim Fakültesi Dergisi, Sayı: 2, s. 246-261, Ankara.
- 1996, "Doğu Karadeniz Bölümü (Değirmendere Yanbolu Deresi ve Harşit Çayı Arasındaki Sahada) Bitki Örtüsünün Coğrafi Şartları" G.Ü. Gazi Eğitim Fakültesi Dergisi, Sayı: 4, s. 203-218, Ankara.
- 1998, "Artvin'in İklim Özellikleri" (D. Aydınöz ile) Türk Coğrafya Dergisi, Sayı: 33, s. 377-387, İstanbul.
- 2001, "Yozgat'ın İklim Özellikleri" (D. Aydınöz ile) G.Ü. Gazi Eğitim Fakültesi Dergisi, Cilt: 21, Sayı: 1, s. 59-71, Ankara.
- 2003, "1. Coğrafya Kongresinden Günümüze Liselerimizde Müfredat Programlarındaki Değişmeler" Milli Eğitim Dergisi, S: 157, s. 103-114, Ankara.
- 2004, "Trabzon'da Fırtınalar" Doğu Coğrafya Dergisi, Sayı: 12, s. 119-141, Konya.
- 2005, "İlköğretim 6. Sınıf Öğrencilerinin Türkiye'nin Matematik Konumunu Anlama Düzeyleri ve Yanlış Anlamaları" (M. Cin, Y. Akbaş ile) Doğu Coğrafya Dergisi, Sayı: 14, s. 121-139, Konya.
- 2007, "Yer Yuvarlağı Ünitesinin Öğretiminde Bilgisayar ve Geleneksel Öğretim Uygulamalarının Karşılaştırılması Üzerine bir Uygulama" (M. Cin ve E. Gençtürk ile) Milli Eğitim Dergisi, No: 173, s. 245-257, Ankara.
- 2010, "İlköğretim I. Kademe Öğretmenlerinin Yeni Ders Kitapları Hakkındaki Görüşleri" (A. Uzunöz ve C. Tenteriz ile). Kastamonu Eğitim Fakültesi Dergisi, 18(3), s. 871-892, Kastamonu.





**Galib A. KERİMOĞLU**  
(1945-2011)

Galib Alibalaoglu Kerimov, 1945'de Bakü'de doğmuş, eğitimini Bakü'de tamamlamıştır. Bakü Devlet Üniversitesi, Jeoloji ve Coğrafya Fakültesi'den 1972'de mezun olan Kerimov, askerlik görevinden sonra, 1974 yılında aynı üniversitenin Coğrafya Bölümüne jeomorfoloji branşında araştırma görevlisi olmuştur. Büyük Kafkasya'nın Güney yamacının morfometrik ve morfostrüktür analizi konulu doktora çalışmasını 1982'de tamamlamış ve 1994 yılına kadar aynı üniversitede çalışmıştır. 1994 yılında Van Yüzüncü Yıl Üniversitesi, Edebiyat Fakültesi, Coğrafya bölümünde sözleşmeli profesör olarak göreve başlamıştır. 2003 yılında Türk vatandaşlığını çok büyük bir değer olarak gördüğü için, profesörlük unvanından ve sözleşmeli olarak aldığı yüksek ücretten feragat etmiş ve Kerimoğlu soyadıyla Türk vatandaşlığına geçmiş, yine aynı bölümde bu defa yardımcı doçent kadrosunda çalışmaya başlamıştır. Kerimoğlu, 2011 yılının Aralık ayında vefat etmiştir.

### **Yayınları**

- 2000, "Revealing of The Morphotectonic Blocks of The Southeast Caucasus on The Base of Aero and Space Imageries Interpretation" (Ö. Kesici, M. Z. Yıldız, R. Sındır, H. Saraçoğlu, O. Deniz, F. Alaeddinoğlu, E. Alizade ile) International Conference on Remote Sensing and GIS/GPS, December 1-4, 2000, s. 599-603, Haydarabad-Hindistan, 2000.
- 2002, "Van Gölü'nün Kuzeydoğu Kısmı Reliyefinin Morfometrik Analizi" (A. F. Doğu, H. Saraçoğlu, F. Alaeddinoğlu, N. Korkmaz ve E. Akköprü ile) Bakü Devlet Üniversitesi, Doğa Bilimleri Serisi No: 2002-3, s. 204-213 Bakü. (Makale Rusça'dır).
- 2003, "Karasu Havzasının Rölyefinin Strüktürel Morfometrik Analizi ve Neotektonik Sınıflandırılması" (A. F. Doğu, H. Saraçoğlu, O. Deniz, M. Z. Yıldız, F. Alaeddinoğlu, H. Zorer, N. Korkmaz ve E. Akköprü ile) Gürcistan İlimler Akademisi Tabiat İlimleri (P. D. Gamkrelidze'nin 100. Doğum Yıldönümü Anısına Düzenlenen "Jeotektonizma" İlmi Konferansı, 1-3 Ocak 2003, s. 1-10, Tiflis, Gürcistan,
- 2003, "Morphostructure Transformation with Exodynamic Process in Mountains" (H. Saraçoğlu, F. Alaeddinoğlu, E. Akköprü, S. A. Tarikazer ile) Commission IV Joint Workshop "Challenges in Geospatial Analysis, Integration and Visualization II" 8-9 Eylül 2003, s. 73-74 ISPRS Workshop, Stuttgart.
- 2004, "The Structural and Morphometric Analysis of the Relief of Karasu Basin and its Neotectonical Classification" (A. F. Doğu, H. Saraçoğlu, O. Deniz, M. Z. Yıldız, F. Alaeddinoğlu, H. Zorer, N. Korkmaz ve E. Akköprü ile) Georgian Academy of Sciences. A. Janalidze Geological Institute Proceeding, New Series. Vol. 119, Tiflis.

- 2004, "Van Gölü Doğu Kısmının Neotektonik Açısından Sınıflandırılması Amacı ile Reliyefin Strüktürel-Morfometrik Analizi" (A. F. Doğu, H. Saraçoğlu, O. Deniz, M. Z. Yıldız, F. Alaeddinoğlu, H. Zorer, N. Korkmaz ve E. Akköprü ile) Gürcistan Bilimler Akademisi, Jeoloji Enstitüsü, Yeni Çalışmalar Serisi, No: 119, s. 133-138 Tiflis (Gürcistan), (Bildiri Rusça'dır).
- 2005, "Dağlık Alanlarda Reliyefin Antropojen Değişimi" -Van Gölü Doğu Kısmı Örneği- Genel Rusya Bilimler Konferansı" (A. F. Doğu, H. Saraçoğlu ile) Günümüzdeki Güncel Ekoloji Sorunları" 19-23 Eylül 2005, s. 341-343 Kazan (Tataristan, Rusya), (Bildiri Rusça'dır).
- 2005, "Van Gölü Kıyılarında Abrazyon Süreçlerinin İstasyonlar Metodu ile İncelenmesi ve Sonuçları" (A. F. Doğu, H. Saraçoğlu, O. Deniz, H. Zorer ile) Azerbaycan Bakü Üniversitesi Tabiat İlimleri Serisi, No: 2, s. 159-163, Bakü (Makale Rusça'dır).
- 2006, "Van Gölü Doğu Kısmının Morfometrik Analizi Sonucunda Arazinin Neotektonik Açısından Sınıflandırılması" (A. F. Doğu, H. Saraçoğlu, H., N. Bababeyli ile) Azerbaycan Nahçıvan Devlet Üniversitesi Dergisi, No: 19, s. 84-87, Nahçıvan, (Makale Rusça'dır).
- 2006, "Pleistosen ve Günümüzde Anadolu ve Kafkaslar' da Yüksek Dağlık Alanlar" (B. Aleskerov, V. Guluzade, M. G. Kerimov, A. F. Doğu, H. Saraçoğlu ile) I. Uluslar arası Coğrafya Çalışmaları (Pleistosen ve Günümüzde Anadolu ve Kafkaslar' da Yüksek Dağlık Alanlar) Sempozyumu, Van, 9-13 Mayıs 2003, s. 21-26. Van.
- 2006, "Türkiye'nin Pleistosen ve Günümüzdeki Buzul Alanları", (A. F. Doğu, N. Korkmaz, H. Zorer, E. Akköprü, ile) I. Uluslar arası Coğrafya Çalışmaları (Pleistosen ve Günümüzde Anadolu ve Kafkaslar' da Yüksek Dağlık Alanlar) Sempozyumu, Van, Türkiye, 9-13 Mayıs 2003, s. 13-14, Van.
- 2006, "Van Gölü Doğu Kısmının Morfometrik Analizi Sonucunda Arazinin Neotektonik Açısından Sınıflandırılması." (A. F. Doğu, H. Saraçoğlu, N. Babayevli ile), Azerbaycan Nahçıvan Devlet Üniversitesi Dergisi, No. 19, s. 84-87.
- 2006, "Van Gölü Seviye Değişmelerinin Buzul Dönemler ile İlişkisi" " (A. F. Doğu, N. Korkmaz, H. Zorer, E. Akköprü, F. Alaeddinoğlu ile) I. Uluslararası Coğrafya Çalışmaları (Pleistosen ve Günümüzde Anadolu ve Kafkaslar' da Yüksek Dağlık Alanlar) Sempozyumu, Van, Türkiye, 1-3 Ocak 2003, s. 1-15, Van.
- 2006, "On The Glaciations of High Mountain Territories of The Major Caucasus in Early Pleistocene (Turkan Age)" (B. Aleskerov, V. Guluzade, M. G. Kerimov, A. F. Doğu, H. Saraçoğlu ile) I. Uluslararası Coğrafya Çalışmaları Sempozyumu (Pleistosen ve Günümüzde Anadolu ve Kafkaslar' da Yüksek Dağlık Alanlar) Yüzcü Yıl Üniversitesi Coğrafya Bölümü, Bakü Devlet Üniversitesi Coğrafya Fakültesi, Tiflis Devlet Üniversitesi Jeoloji ve Coğrafya Fakültesi, 9-13 Haziran 2003, s. 21-26, Van.
- 2006, "Süphan Dağı'nın Buzul Morfolojisi ve Turizm Açısından Değerlendirilmesi" (A. F. Doğu, H. Saraçoğlu, O. Deniz, M. Z. Yıldız, F. ile) I. Uluslararası Coğrafya Çalışmaları Sempozyumu (Pleistosen ve Günümüzde Anadolu ve Kafkaslar' da Yüksek Dağlık Alanlar) Yüzcü Yıl Üniversitesi Coğrafya Bölümü, Bakü Devlet Üniversitesi Coğrafya Fakültesi, Tiflis Devlet Üniversitesi Jeoloji ve Coğrafya Fakültesi, 9-13 Haziran 2003, s. 113-126, Van.
- 2006, "Van Gölü Kıyı Bölgesi Reliyefinin Antropojen Sınıflandırılması ve Haritalandırılması" (A. F. Doğu, H. Saraçoğlu ile) VI. Genel Rusya Bilimler Konferansı "Doğal Tehlikelerin Derecelendirilmesi" Rusya Bilimler Akademisinin Jeoekoloji Enstitüsü ve Rusya Stratejik Araştırma Merkezi, s. 124-127, Moskova (Rusya). (Bildiri Rusça'dır).
- 2009, "Mersin'in Sosyo-Ekonomik Düzeyi Üzerine Bir Değerlendirme" (H. Saraçoğlu ile) Mersin Sempozyumu, 19-22 Kasım 2008, s. 1723-1735 Mersin.



**İlhan KAYAN**

(1946- )

İlhan Kayan, 12 Şubat 1946 tarihinde Ankara'da doğmuştur. İlköğrenimini Ankara'da Demirlibahçe İlkokulunda 1957 yılında, ortaokulu Etimesgut Ortaokulunda 1960 yılında bitirmiş ve 1964 yılında Ankara Atatürk Lisesi'nden mezun olmuştur. Aynı yıl Ankara Üniversitesi, Dil ve Tarih-Coğrafya Fakültesi, Fiziki Coğrafya ve Jeoloji Kürsüsü'nde öğrenime başlamıştır. 1968 yılında lisans öğrenimini bitirip aynı kürsüde üniversite asistanı olarak göreve başlamıştır. 1973 yılında Reşat İzbırak danışmanlığında hazırladığı, Mandalya Körfezi Doğusunda Jeomorfoloji Araştırmaları adlı tezi ile doktor olmuştur. 1975 yılı sonlarında Amerika Birleşik Devletleri'nin Delaware Üniversitesi'nden sağladığı özel bir doktora sonrası araştırma bursundan yararlanarak bu üniversitede Delaware kıyılarında Holosen kıyı değişimleri ve doçentlik tez alanının ERTS-1 uydusundan alınan görüntüleri üzerinde üzerine çalışmalar yapmış ve bunları ABD'de yayınlamıştır.

1977 yılında ABD'nden ve Türkiye'de Maden Tetkik ve Arama Enstitüsünden sağlanan maddi desteklerle Troia'da (Truva, Çanakkale) sondajlı bir kıyı jeomorfolojisi araştırma projesinde çalışmış, ekip olarak buradan elde edilen verileri toparlayıp yayına hazırlamak amacıyla 1979 yılında tekrar ABD'ye gitmiştir, Troia çalışmasının sonuçları birçok İngilizce ve Türkçe yayına konu olmuştur. 1979 yılı sonunda, ABD dönüşü doçentlik sınavlarına girmiş ve Muğla Yatağan Çevresinin Jeomorfolojisi konulu tezi ile Üniversite Doçenti unvanını kazanmıştır. 1981 ve 1982 yıllarında Almanya'nın Tübingen Üniversitesi'nden sağladığı destekle Essen Üniversitesi Coğrafya Bölümü'nden meslektaşlarıyla birlikte Alanya kıyılarında, kıyı jeomorfolojisinde yeni bir konu olan biyolojik aşınma ve birikme şekilleri üzerinde çalışmış, bu araştırmayı yayına hazırlamak amacıyla 1982 sonlarında Almanya'ya gitmiştir, konu ile ilgili Almanca ve Türkçe yayınlar yapmıştır.

Öğretim üyeliği boyunca, biyocoğrafya, jeomorfolojik haritalama, jeomorfoloji, hidrografya, bitki coğrafyası, Türkiye jeomorfolojisi, Türkiye paleocoğrafyası, alüvyal jeomorfoloji, Kuaterner paleocoğrafyası jeoarkeoloji konulu dersler vermiştir. Ülkemizde jeoarkeoloji konusunda ilk çalışmaları yapan Kayan, 1981 yılından buyana daha çok arkeolog ve prehistoryacı Türk ve yabancı bilim adamlarıyla müşterek araştırma projelerinde Kuaterner ve özellikle Holosen fiziki çevre değişimleri üzerine çalışmalar yapmaya devam etmektedir. 1983-1984 öğretim yılında rotasyon uygulaması sebebiyle Selçuk Üniversitesi Eğitim Fakültesi'ne gönderilmiş, burada Dekan Yardımcılığı ve vekilliği, Sosyal Bilimler



Eğitimi Bölüm Başkanlığı, Fakülte Senato Temsilciliği gibi idari görevler yapmıştır. 1984 yılında Dil ve Tarih-Coğrafya Fakültesine dönmüş, 1985 yılı başında Coğrafya Bölümü Başkan Yardımcılığına atanmıştır. 1987 yılında Ege Üniversitesi Edebiyat Fakültesi Coğrafya Bölümü Fiziki Coğrafya Anabilim Dalındaki profesör kadrosuna atanmış ve Coğrafya Bölüm Başkanlığı görevine getirilmiştir. Bu görevden 1993 yılında bilimsel çalışmalarına daha çok zaman ayırmak için ayrılmıştır. 1993-1999 ve 2006-2009 yılları arasında Fiziki Coğrafya Anabilim Dalı Başkanlığı yapmıştır. 2000-2003 ve 2008-2011 yılları arasında Ege Üniversitesi Senato Üyesi olarak görev yapan Kayan, 2008-2011 yılları arasında Ege Üniversitesi Sosyal Bilimler Enstitüsü Müdürlüğü yapmıştır. İlhan Kayan 2013 yılında emekli olmuştur. Emekliliği sonrasında da bilimsel çalışmalarına devam eden Kayan, Bilecik Şeyh Edebali Üniversitesinde de lisansüstü dersler vermiştir.

### Yayınları

- 1972, "Gökova ve Çevresinde Fiziki Coğrafya Araştırmaları" Ankara Üniversitesi Dil ve Tarih-Coğrafya Fakültesi Coğrafya Araştırmaları Dergisi Sayı: 3-4, s. 295-336. Ankara.
- 1973, "Mandalya Körfezi Kuzeydoğusunda Kazıklı-Kızılbaş Bölgesinin Hidro-Morfolojik Özellikleri" Ankara Üniversitesi Dil ve Tarih-Coğrafya Fakültesi Coğrafya Araştırmaları Dergisi Sayı: 5-6, s. 229-252. Ankara.
- 1975, "Didim Platosunun Kuaterner Jeomorfolojisi ve Genç Tektonik Hareketler" TÜBİTAK V. Bilim Kongresi Tebliğleri. Matematik, Fiziki ve Biyolojik Bilimler Araştırma Grubu Yer Bilimleri Sektörünü, s. 79-96. Ankara.
- 1977, "Uzay Fotoğraflarından Menderes Masifi Güneyinin Yapısal Jeomorfolojisi" TÜBİTAK VI. Bilim Kongresi Tebliğleri Matematik, Fiziki ve Biyolojik Bilimler Araştırma Grubu Yer Bilimleri Sektörünü, s. 145-156. Ankara.
- 1977, "II. Ulusal Kar Hidrolojisi Semineri" (C. Şahin ile), Ankara Üniversitesi Dil ve Tarih-Coğrafya Fakültesi Coğrafya Araştırmaları Dergisi S: 8, s. 193-203, Ankara.
- 1978, "Application of LANDSAT Imagery to Studies of Structural Geology and Geomorphology of the Menteşe Region of Southwestern Turkey" (V. Klemas ile), Remote Sensing of Environment An Interdisciplinary Journal, American Elsevier Publishing Company, Inc. No: 7, s. 51-60. New York.
- 1979, "Holocene Geomorphic Evolution of a Barrier. Salt Marsh System, SW Delaware Bay" (J. C. Kraft ile). Southeastern Geology. Vol. 20, No. 2, s. 79-100, Duke University, Durham, North Carolina.
- 1980, "Cedar Kıyıların (Delaware, ABD) Holosen'deki Jeomorfolojik Gelişimi" Ankara Üniversitesi Dil ve Tarih-Coğrafya Fakültesi Coğrafya Araştırmaları Dergisi Sayı: 9, s. 33-80, Ankara.
- 1980, "Geomorphic Reconstructions in the Environs of Ancient Troy" (J. C. Kraft ve O. Erol ile), Science, American Association for the Advancement of Science. Vol. 209, No. 4458, s.776-782.
- 1980, "Truva (Çanakkale) Çevresinde Holosen Transgresyonu" (J. C. Kraft ve O. Erol ile) TÜBİTAK VII. Bilim Kongresi Tebliğleri. Matematik, Fiziki ve Biyolojik Bilimler Araştırma Grubu Yer Bilimleri Sektörünü, s. 237-250. Ankara.
- 1980, "Truva Doğal Çevresinin Son 15.000 Yıldaki Değişimleri" (J. C. Kraft ve O. Erol ile) Bilim ve Teknik. S: 155, Ekim 1980, s. 8-13. Ankara.
- 1981, "Geç Holosen Kıyı Değişimlerinin Yunanistan ve Türkiye'de Arkeolojik Yerleşme Yerleri Üzerine Etkileri" (J. C. Kraft, ve S. E. Aschenbrenner ile, çeviri), Ankara Üniversitesi Dil ve Tarih-Coğrafya Fakültesi Coğrafya Araştırmaları Dergisi S: 10, s. 105-121, Ankara.

- 1982, "Anadolu Doğal Ortamında İnsan-Çevre İlişkileri" Bilim ve Teknik. S: 176, s. 13-15. Ankara.
- 1982, "Geology and Paleogeographic Reconstructions of the Vicinity of Troy" (J. C. Kraft ve O. Erol ile). Troy, the Archaeological Geology, Supplementary Monograph 4. (Ed. G. Rapp, J. A. Gifford) s. 11-41, Princeton Univ. Press. for Univ. Cincinnati, USA.
- 1983, "Alanya Batısındaki Kıyılarda İlk C14 Tarihlemlerinin Işığında Geç Holosen Tektonik Hareketleri (First C14 Datings and Late Holocene Tectonic Events on the Mediterranean Coastline, West of Alanya, Southern Turkey)" (D. Kelletat ile), Türkiye Jeoloji Kurumu Bülteni. Cilt 26, Sayı 1, s. 83-87, Ankara.
- 1983, "Potentials of Discovery of Human Occupation Sites on the Continental Shelves and Nearshore Coastal Zone" (J. C. Kraft ve D. F. Belknap ile), Quaternary Coastlines and Marine Archaeology, (Ed. P. M. Masters, N. C. Flemming), s. 87-120. London.
- 1985, "Geological Studies of Coastal Change Applied to Archaeological Settings" (J. C. Kraft ve S. E. Aschenbrenner ile) Archaeological Geology. (Ed. G. Rapp Jr. ve J. A. Gifford). s. 57-84. Yale University Press. New Haven and London.
- 1985, "Küstenmorphologie der Region Zwischen Karaburun und Fığlaburun, Westlich Alanya, Türkei" (D. Kelletat ve J. F. Venzke ile), Beitrage zur Geomorphologie des Vorderen Orients. Beihefte zum Tübinger Atlas des Vorderen Orients. Reihe A (Naturwissenschaften) Nr 9, s. 17-70. Wiesbaden.
- 1986, "İznic ve Yenişehir Havzalarında Jeomorfoloji Araştırmaları ve Prehistorik Yerleşme Yerlerinin Çevre Özellikleri" 10. Türkiye Jeomorfoloji Bilimsel ve Teknik kurultayı Bildiri Özetleri, s. 30-32, Ankara.
- 1987, "Arkeolojik Jeomorfoloji Açısından Yenişehir ve İznic Havzalarının Çevre Özellikleri" T.C. Kültür ve Turizm Bakanlığı Eski Eserler ve Müzeler Genel Müdürlüğü V. Araştırma Sonuçları Toplantısı, Bildirileri, s. 211-219, Ankara.
- 1988, "Datça Yarımadasında Eski Knidos Yerleşmesini Etkileyen Doğal Çevre Özellikleri" Ankara Üniversitesi Dil ve Tarih-Coğrafya Fakültesi Coğrafya Araştırmaları Dergisi Sayı 11, s. 51-70. Ankara.
- 1988, "Late Holocene Sea Level Changes on the Western Anatolian Coast" Palaeogeography, Palaeoclimatology, Palaeoecology Vol. 68, No 2-4, s. 205-218. Special Issue: Quaternary Coastal Changes. (Ed. P. A. Pirazzoli. D. B. Scott). Amsterdam.
- 1990, "Tarih Öncesi Yerleşme Yerleri Olarak Antalya Mağaralarının Jeomorfolojik Özellikleri" Ege Coğrafya Dergisi, S: 5, s. 10-31. İzmir.
- 1991, "Ege'de Holosen Kıyı Çizgisi Değişmeleri" Atatürk kültür Dil ve Tarih Yüksek Kurumu ve Ege Üniversitesi Edebiyat Fakültesi Coğrafya Bölümü Coğrafya Meslek Haftası Bildiri Özetleri, s. 31-32, Ankara.
- 1991, "Holocene Geomorphic Evolution of the Beşik Plain and Changing Environment of Ancient Man" Studia Troica Band 1, s. 79-92. Germany.
- 1991, "Holocene Raised Shorelines on the Hatay Coasts (Turkey): Palaeoecological and Tectonic Implications" (P. A. Pirazzoli, J. Laborel, J. F. Saliege, O. Erol ve A. Person ile), Marine Geology. 96, s. 295-311. Amsterdam.
- 1992, "Demirköprü Baraj Gölü Batı Kıyısında Çakallar Volkanizması ve Fosil İnsan Ayak İzleri" Ege Coğrafya Dergisi. S: 6, s. 1-32. İzmir.
- 1993, "Hatay'da Yükselmiş Holosen Kıyı Çizgileri, Paleokolojik ve Tektonik Değerlendirmeler" (P. A. Pirazzoli, J. Laborel, J. F. Saliege, O. Erol, İ. Kayan ve A. Person 1991'den çeviri. Ege Coğrafya Dergisi. Sayı 7, s. 43-76. İzmir.
- 1995, "The Geomorphological Environment of the Ilıpınar Mound" The Ilıpınar Excavations I. Five Seasons of Fieldwork in NW Anatolia, 1987-91. (Ed. J. Roodenberg). s. 17-33. Nederlands Historisch-Archaeologisch Instituut İstanbul.
- 1995, "The Troia Bay and Supposed Harbour Sites in the Bronze Age" Studia Troica Band 5, s.

- 211-235. Germany.
- 1996, "Geomorphological Outlines of Turkey" Archaeometry 94, The proceedings of the 29th International Symposium on Archaeometry. s. 365-374. Ankara.
- 1996, "Holocene Coastal Development and Archaeology in Turkey" Zeitschrift für Geomorphology Supplementband 102. Field Methods and Models to Quantify Rapid Coastal Changes. s. 37-59. Berlin.
- 1996, "Holocene Stratigraphy of the Lower Karamenderes-Dümrek Plain and Archaeological Material in the Alluvial Sediments to the North of the Troia Ridge" Studia Troica, Band 6, s. 239-249. Germany.
- 1996, "Klaros Kazı Alanında Jeomorfolojik, Jeoarkeolojik Araştırmalar" Ege Coğrafya Dergisi. Sayı 8, s. 1-24, İzmir.
- 1996, **İzmir'de 3-4 Kasım 1995 Karşyaka Sel Felaketi (Oluşumu, Gelişimi, Etkileri ve Alınması Gereken Önlemler)**. (L. İ. Sezer, H. Gümüş, G. Emekli, M. Mutluer, Ş. Işık, E. Erlat, F. Soykan, A. Karadağ, N. Kara ile). Ege Üniversitesi İzmir Araştırma ve Uygulama Merkezi Yayın No: 1, İzmir.
- 1996, "Yeni Yaklaşımlarla Türkiye'nin Plio-Kuaterner Paleocoğrafyası" A.Ü. Türkiye Coğrafyası Araştırma ve Uygulama Merkezi III. Coğrafya Sempozyumu Bildiri Özetleri, s. 18-19, Ankara.
- 1997, "Bronze Age Regression and Change of Sedimentation on the Aegean Coastal Plains of Anatolia (Turkey)" Third Millennium B.C. Climate Change and Old World Collapse (Ed. by H. N. Dalfes, G. Kukla, and H. Weiss). NATO Advanced Research Workshop. 19-23 September 1994. NATO ASI Series 1. Global Environmental Change, Vol. I-49, s.431-450. Germany.
- 1997, "Efes'te Artemision ile Coresus Kapısı Arasında Eski Kıyı Çizgisi Üzerine Paleocoğrafya Araştırmaları" XVIII. Uluslararası Kazı, Araştırma ve Arkeometri Sempozyumu Bildiriler Kitabı Yayın No: 1876, s. 77-92. Ankara.
- 1997, "Geomorphological Evolution of the Çıplak Valley and Archaeological Material in the Alluvial Sediments to the South of the Lower City of Troia" Studia Troica, Band 7. s. 489-507. Germany.
- 1997, "İznic Gölü Batısındaki Ilıpınar Höyüğü Çevresinde Jeomorfolojik ve Jeo-Arkeolojik Araştırmalar" (Kayan 1995 The Geomorphological Environment of the Ilıpınar Mound'den çeviri) Ege Coğrafya Dergisi. Sayı 9, s. 43-70. İzmir.
- 1997, "Troia Aşağı Şehir Eteklerinde Çıplak Vadisinin Jeomorfolojik Gelişimi ve Arkeolojik Materyal Katkılı Alüvyon Katmanları" XV. Araştırma Sonuçları Toplantısı Bildiriler Kitabı. Yayın No: 2011, C. 2, s. 1-18. Ankara.
- 1997, "Troia'da Son 6000 Yılda Doğal Çevre Değişmeleri" Yerleşim ve Çevre Sorunları: Çanakkale İli Sempozyumu, Bildiriler Kitabı (Ed. A. Filibeli). Dokuz Eylül Üniversitesi Mühendislik Fakültesi Çevre Mühendisliği Bölümü ve Çanakkale Belediyesi. 9-13 Eylül 1996. Çanakkale.
- 1997, "Türkiye'nin Ege ve Akdeniz Kıyılarında Deniz Seviyesi ve Kıyı Çizgisi Değişmeleri" Türkiye'nin Kıyı ve Deniz Alanları 1. Ulusal Konferansı, Türkiye Kıyıları 97 Konferansı Bildiriler Kitabı (Ed. E. Özhan). s. 735-746, Ankara.
- 1997, "Yeni Yaklaşımlarla Türkiye'nin Plio-Kuaterner Paleocoğrafyası" A.Ü. Türkiye Coğrafyası Araştırma ve Uygulama Merkezi Dergisi S: 6, s. 189-197. Ankara.
- 1998, "Selçuk Ovasında Efes Kültürünün Gelişimine Coğrafi Çevrenin Etkileri" (J. C. Kraft ile), Birinci Uluslararası Geçmişten Günümüze Selçuk Sempozyumu, 4-6 Eylül 1997. Selçuk Belediyesi Kültür Yay. s. 113-123. İzmir.
- 1999, "Alluvial Geomorphology of the Küçük Menderes Plains and Geo Archaeological Interpretations on the Site of Ephesos" Jahre Österreichische Forschungen in Ephesos. Akten des Symposions Wien 1995. Archaologische Forschungen. Band 1. s. 373-379.

Verlag der Österreichischen Akademie der Wissenschaften.

- 1999, "Holocene Stratigraphy and Geomorphological Evolution of the Aegean Coastal Plains of Anatolia" The Late Quaternary in the Eastern Mediterranean Region Proceedings, Quaternary Science Reviews. Vol. 18, No. 4-5, s. 541-548. England.
- 1999, "Kemalpaşa Çevresinde Geçmişten Günümüze Arazi Kullanımı ve Günümüzdeki Sorunlar" Kemalpaşa Kültür ve Çevre Sempozyumu. 3-5 Haziran 1999. Kemalpaşa Kaymakamlığı ve E.Ü. İzmir Araştırma ve Uygulama Merkezi. İzmir.
- 1999, "Paleogeographies of Ancient Coastal Environments in the Environs of the Feigengarten Excavation and the 'VIA(E) SACRA(E)' to the Artemision at Ephesus" (J. C. Kraft ve H. Brückner ile), Steine und Wege. Festschrift für Dieter Knibbe zum 65. Geburtstag. s. 91-100. Wien.
- 2000, "A Geologic Analysis of Ancient Landscapes and the Harbors of Ephesus and the Artemisions in Anatolia" (J. C. Kraft, H. Brückner ve G. Jr Ripp ile), Jahreshfte des Österreichischen Archäologischen Institutes in Wien. Band 69. 2000, s. 175-200, Wien.
- 2000, "İzmir ve Çevresinin Morfotektonik Birimleri ve Alüvyal Jeomorfolojisi" Batı Anadolu'nun Depremselliği Sempozyumu, 2000. Bildiriler Kitabı s. 103-111. İzmir.
- 2000, "The Water Supply of Troia" Studia Troica. Band 10, s. 135-144, Germany.
- 2000, "Türkiye Üniversitelerinde Coğrafya Eğitimi: Amaç, Yeni Hedefler, Sorunlar ve Öneriler" Ege Coğrafya Dergisi, Sayı 11, s. 7-22. İzmir.
- 2001, "Balçova Jeotermal Sahasının Hidrolojik Bilançosu. (Hydrologic Balance of Balçova Geothermal Field)" (U. Serpen ile), 13th International Petroleum Congress and Exhibition of Turkey. Proceedings s. 546-553. Ankara.
- 2001, "Die Troanische Landschaft: Geomorphologie und Paläogeographische Rekonstruktion der Alluvialebenen" Troia. Traum und Wirklichkeit. s. 309-314, Germany.
- 2001, "Kuzey Ege Kıyılarımızın Kuvaterner Jeomorfolojisi" Türkiye Kuvaterneri Çalıştay, İTÜ Avrasya Yerbilimleri Enstitüsü 21-23 Mayıs 2001, s. 80-90, İstanbul.
- 2001, "The Geological and Paleogeographical Environs of the Artemision" (J. C. Kraft ve H. Brückner ile), Der Kosmos der Artemis von Ephesos. Österreichisches Archäologisches Institut. Sonderschriften Band 37. s. 123-133. Wien.
- 2001, "The Late Quaternary Vegetation History of Western Turkey" (S. Bottema ve H. Woldrind ile), The Ilıpınar Excavations II. (Ed. J. J. Roodenberg ve L. C. Thissen) s. 327-354. Nederlands Instituut Voor Het Nabije Oosten. Leiden.
- 2001, "Troia Yöresinin Yüzeş Şekilleri" Düş ve Gerçek: Troia. s. 309-314. Homer Kitabevi ve Yayıncılık. İstanbul.
- 2002, "Arkeoloji, Jeoloji, Coğrafya Yeni Bir Yaklaşım: Jeoarkeoloji" Toplumsal Tarih. C: 18, S: 101, s. 64-66. İstanbul.
- 2002, "Paleogeographical Reconstruction on the Plain Along the Western Foothlope of Troy" Mauerschau: Festschrift für Manfred Korfmann. Band 3. s. 993-1004, Verlag Bernhard Albert Greiner. Remshalden.
- 2003, "Geoarchaeological Interpretations of the "Troian Bay" (E. Öner, L. Uncu, B. Hocaoğlu ve S. Vardar ile). Troia and the Troad, Scientific Approaches. (Ed. G. A. Wagner, E. Pernicka, H. P. Uerpmann), s. 379-401. Springer.
- 2003, "Harbor areas at Ancient Troy: Sedimentology and Geomorphology Complement Homers Iliad" (J. C. Kraft, G. Rapp ve J. V. Luce ile), Geology (Geological Society of America). February 2003. V. 31, No. 2, s. 163-166.
- 2003, "Sedimentary Facies Patterns and the Interpretation of Paleogeographies of Ancient Troia" . (J. C. Kraft, H. Brückner ve G. Rapp ile), Troia and the Troad, Scientific Approaches. (Ed. G. A. Wagner, E. Pernicka, H. P. Uerpmann), s. 361-377). Springer.
- 2003, "Stratigraphy, Geochemistry and Geochronometry of Sedimentary Archives Around Hisarlık Hill – a Pilot Study" (J. Göbel, M. Satır, A. Kadereit ve G. A. Wagner ile), Troia

- and the Troad, Scientific Approaches. (Ed. G. A. Wagner, E. Pernicka, H. P. Uerpmann), s. 341-359. Springer.
- 2003, "Yeldeğirmeni Höyüğü ve Çevresinde (Altınova-Ayvalık) Kuaterner Stratigrafisi, Alüvyal Jeomorfoloji ve Jeoarkeolojik Değerlendirmeler" Türkiye Kuvaterneri Çalıştay 4. Bildiriler Kitabı, s. 67-77, İstanbul.
- 2004, "Interpretations on the Sea-Level Changes Along the Coasts of Kuşadası Bay and Samos Island" 2. National Aegean Islands Symposium. Gökçeada, Çanakkale, 2-4 July 2004 Bildiriler Kitabı (Ed. İ. Bostan, S. H. Başeren) s. 32-42. Türk Deniz Araştırmaları Vakfı (TÜDAV). İstanbul.
2004. "Ulucak Höyük, Excavations Conducted Between 1995 and 2002 (Chapter 1: Paleogeography)" (A. Çilingiroğlu, Z. Derin, E. Abay ve H. Sağlamtimur ile), Ancient Near Eastern Studies Supplement 15. s.3-8, Fig. 1-6, s. 81-86). Belçika.
- 2005, "Karamenderes Deltasının (Çanakkale) Holosen Stratigrafisi ve Troia Jeoarkeolojisi Bakımından Değerlendirilmesi" Türkiye Kuvaterner Sempozyumu 5, Bildiriler Kitabı, s. 77-81, İstanbul.
- 2005, "The Sea Under the City of Ancient Ephesos" (J. C. Kraft ve H. Brückner ile), Synergia. Festschrift F. Krinzinger, Bd. 1, s. 147-156, Wien
- 2006, "Ephesos: Yedi Bin Yıllık Paleocoğrafya, Jeoarkeolojik Keşif" Atlas, Aylık Coğrafya ve Keşif Dergisi. Sayı 161, s. 136-139, İstanbul.
- 2006, "İzmir Körfezi Kıyılarında Alüvyon Birikimi ile Karşıyaka ve Bayraklı Kıyılarının Şekillenmesi" (E. Öner ile), Karşıyaka Kültür ve Çevre Sempozyumu. 22-24 Aralık 2005, s. 8-22, İzmir.
- 2006, "Mit dem Kernbohrer in die Vergangenheit–Geoarchaologische Interpretationen der Holozanen Sedimente in der Troas" Troia Archaologie eines Siedlungshügels und seiner Landschaft. s. 317-328, Germany.
- 2007, "Alluvial Geomorphology and Paleogeography of the Yel Değirmeni Mound and its Environs" (E. Öner ile), İçinde: The Madra River Delta: Regional Studies on the Aegean Coast of Turkey. Volume 1: Environment, Society and Community Life from Prehistory to the Present. (Ed: K. Lambrianides and N. Spencer), The British Institute at Ankara. Monograph 35, s. 31-38, Ankara.
- 2007, "Geomorphological Formation and Development of the Delta Plain of the Madra River" (S. Vardar ile) İçinde: The Madra River Delta: Regional Studies on the Aegean Coast of Turkey. Volume 1: Environment, Society and Community Life from Prehistory to the Present. (Ed: K. Lambrianides and N. Spencer), The British Institute at Ankara. Monograph 35, s. 23-30, Ankara.
- 2007, "The Physical Geography of the Madra River Delta" (S. Vardar ile) İçinde: The Madra River Delta: Regional Studies on the Aegean Coast of Turkey. Volume 1: Environment, Society and Community Life from Prehistory to the Present. (Ed: K. Lambrianides and N. Spencer), The British Institute at Ankara. Monograph 35, s. 9-21, Ankara.
- 2007, "The Geographies of Ancient Ephesus and the Artemision in Anatolia" (J. C. Kraft, H. Brückner ve H. Engelman ile), Geoaarchaeology: An International Journal, Vol. 22, No 1, s. 121-149. Wiley Inter Science.
- 2008, "Eastern Türkic High Plateau as a Small Türkic-Type Orogen: Implications for Post-Collisional Crust-Forming Processes in Türkic-Type Orogens" (A. M. C. Şengör, M. S. Özeren, M. Keskin, M. Sakıncı ve A. D. Özbakır ile), Earth-Science Reviews: 90, s. 1-48. Elsevier.
- 2008, "Vom Meer Umspült, vom Fluss Begraben Zur Paläogeographie des Artemisions" (H. Brückner ve J. C. Kraft ile), Die Archäologie der ephesischen Artemis. Gestalt und Ritual eines Heiligtums, Herausgegeben von Ulrike Muss. Sonderdruck. Gedruckt mit Unterstützung durch: Kunsthistorisches Museum Wien Österreichisches Archäologisches Institut. s. 21-31, Phoibos Verlag, Wien.

- 2009, "Kesik Plain and Alacalıgöl Mound. An Assesment of the Paleogeography Around Troia" *Studia Troica*. Band 18. s. 105-128, Germany.
- 2011, "Results of the Struggle at Ancient Ephesus: Natural Processes 1, Human Intervention 0" (J. C. Kraft, G. Rapp ve H. Brückner ile), . (7 şekil ile 10 sayfa: 27.36). From: WILSON, L. (ed.) *Human Interactions with the Geosphere: The Geoarchaeological Perspective*. Geological Society, London, Special Publications, V: 352, s. 27-36. London.
- 2012, "Kuvetarn'er'de Deniz Seviyesi Değişmeleri" *Kuvetarn'er Bilimi*, s. 59-78. (Ed. N. Kazancı, A. Gürbüz). Ankara Üniversitesi Yay. No: 350. Ankara.
- 2013, "Bayraklı Höyüğü (İzmir) Çevresinin Holosen'deki Jeomorfolojik Gelişimi - Holocene Geomorphological Evolution of Coastal Environment Around Bayraklı Mound (İzmir)" (E. Öner ile) Prof. Dr. Asaf Koçman'a Armağan Kitabı (Ed. E. Öner). Ege Üniversitesi, Edebiyat Fakültesi Yayınları No: 180, s. 135-158. Bornova, İzmir.
- 2014, "Fiziki Coğrafya Üzerine" Bir Disiplinin İç Dünyası, *Modern Türk Coğrafyası Üzerine Söyleşiler* (Ed. E. Bekaroğlu ve A. R. Özdemir) s. 73-94. İdil Yayıncılık, İstanbul.
- 2014, "Geoarchaeological Research at Troia and its Environs" *Studia Troica*, Monographien 5. (Troia 1987-2012: Grabungen und Forschungen I. Forschungsgeschichte, Methoden und Landschaft. Teil 2. Herausgegeben von E. Pernicka, C. B. Rose, P. Jablonka). s. 694-727. Eberhard Karls Universität Tübingen. Germany.
- 2014, "Paleogeography of the Coastal Regions of Turkey During the Neolithic Period" *The Neolithic in Turkey*, Vol 6. (Ed. M. Özdoğan, N. Başgelen, P. Kuniholm), s. 95-123, İstanbul.
- 2015, "Küçük Menderes Delta Ovasında (Selçuk) Derbent Vadisinin Jeomorfolojik Özellikleri ve Çukuriçi Höyüğü" *Mustafa Büyükkolancı'ya Armağan Kitabı*. (Ed. C Şimşek, B. Duman, E. Konakçı), s. 369-380, Ege Yayınları. İstanbul, 2015.
- 2015, "Sedimantolojik ve Paleontolojik Verilerle Gediz Delta Ovasında (İzmir) Alüvyal Jeomorfoloji Araştırmaları" (E. Öner ile) *Ege Coğrafya Dergisi* C: 24, S: 2, s. 1-27. İzmir.
- 2016, "Larisa Antik Kenti Çevresinin Coğrafi Özellikleri, Paleocoğrafik Evrimi ve Jeoarkeolojik Değerlendirmeler", (E. Öner ile) *Larisa-Buruncuk, Mimari Araştırmaları-Architectural Survey* (Ed. T. Saner). s: 7-26. Ege Yayınları. İstanbul.







### **Cemalettin ŞAHİN**

(1946- )

Cemalettin Şahin, 21 Kasım 1946 tarihinde Kayseri'nin Bünyan ilçesinde doğmuş, ilk ve orta öğrenimini Kayseri'de tamamlamıştır. 1969'da A.Ü. Dil ve Tarih Coğrafya Fakültesi, Fiziki Coğrafya ve Jeoloji kürsüsünden mezun olmuştur. 1970-1972 yıllarında askerlik görevini yapmış ardından Maliye Bakanlığı ile Sanayi ve Teknoloji Bakanlıklarında çalışmıştır. 1973'de mezun olduğu kürsüye asistan olarak atanmış ve Terme Çayı Havzasının Jeomorfolojisi isimli doktora ön çalışmasını yapmıştır. 1978 yılında Reşat İzbirak danışmanlığında hazırladığı, Eldivan Dağı ve Yakın Çevresinin Jeomorfolojisi konulu çalışmasıyla doktorasını tamamlamıştır. 1979-1981 arasında Federal Almanya, Erlangen Üniversitesinde erozyon konusunda çalışmalarda bulunmuştur. 1982 yılında yardımcı doçent olan Şahin, rotasyon sebebiyle 1982-1983'de İnönü Üniversitesinde Fen Edebiyat Fakültesi ile Meslek Yüksek Okulunda çalışmıştır. 1985'de Aladağ Çayı havzası ile ilgili çalışmasıyla doçent olmuş, 1986'ya kadar Ankara Üniversitesi Dil ve Tarih-Coğrafya Fakültesi, Fiziki Coğrafya Ana Bilim dalında görev yapmıştır, 1986'da Gazi Üniversitesi Gazi Eğitim Fakültesine geçmiştir, 1991'de Türkiye Afetler Coğrafyası konulu çalışmasıyla profesörlüğe yükseltilen Şahin, 2009 yılında emekli olmuştur.

### **Yayınları**

- 1975, "Terme Çayı Havzasının Jeomorfolojisi" TÜBİTAK V. Bilim Kongresi, Matematik-Fiziki ve Biyolojik Bilimler Araştırma Grubu Tebliğler kitabı, s. 115-134, Ankara.
- 1977, "Göldağı ve Yakın Çevresinin Jeomorfolojisi ve Yer Kaymaları" Ankara Üniv. Dil ve Tarih-Coğrafya Fakültesi, Coğrafya Araştırmaları Dergisi, Sayı: 8, s. 121-136, Ankara.
- 1977, "II. Ulusal Kar Hidrolojisi Semineri" (İ. Kayan ile), Ankara Üniv. Dil ve Tarih-Coğrafya Fak. Coğrafya Araş. Der. S: 8, s. 193-203, Ankara.
- 1982, "Yarıntı Erozyonu Çevre-İnsan" Bilim ve Teknik, Sayı: 175, s. 40-42, Ankara.
- 1984, "Aladağ Çayı Havzasında Jeomorfolojik Anabirimlerle Arazi Kullanımı Arasındaki İlişkiler" Doğa Bilim Dergisi, Seri: B, Cilt: 8, Sayı: 2, s. 185-196, Ankara.
- 1984, "Biyerozyon Açısından Akdeniz Bölgesi Kıyı Araştırmaları Sonuçları ve Sorunları" (D. Kelletat'dan çeviri) Jeomorfoloji Dergisi, Sayı: 12, s. 115-124, Ankara.
- 1985, "Aladağ Çayı Havzasında Doğal Çevre Koşulları ve Bunlarla İlgili Olarak Bozulmuş Bulunan Doğal Dengenin Yeniden Kurulmasına İlişkin Sorunlar ve Çözüm Yolları" Doğa Bilim Dergisi, Seri B, Cilt: 9, Sayı: 2, s. 176-201, Ankara.
- 1985, "Aladağ Çayı Havzasında İnsan-Doğa İlişkilerinden Kaynaklanan Çevre Sorunları ve Çözüm Önerileri" 9. Türkiye. Jeomorfoloji Bilimsel ve Teknik Kurultayı (13-15 Mart 1985) Bildiri Özetleri, s. 59, Ankara.



- 1985, "Aşınım Yüzeylerinin Türkiye'de Tarım Alanları Olarak Önemi" Jeomorfoloji Dergisi, Sayı: 13, s. 37-41, Ankara.
- 1986, "Malatya'da Hava Kirliliği Etmenleri ve Kirliliğin Boyutları" (Y. Karabulut ve M. Yücel ile), TÜBİTAK, Deniz Bilimleri ve Çevre Araştırmaları Grubu, Ulusal Çevre Sempozyumu Tebliğ Metinleri, s. 194-208, Ankara.
- 1986, "İnsan ve Doğal Çevre" Anadolu Üniv. Açık Öğretim Fak. Eğitim Önlisans Programı, Sosyal Bilgiler Kitabı 2, Ünite 19, s. 156-168, Ankara.
- 1986, "Malatya'da Hava Kirliliği Etmenleri ve Kirliliğin Boyutları" (Y. Karabulut ve M. Yücel ile), 10. Türkiye Jeomorfoloji Bilimsel ve Teknik Kurultayı (17-21 Mart 1986) Bildiri Özetleri, s. 65-67, Ankara.
- 1986, "Türkiye'nin Yeryüzü Şekilleri" Anadolu Üniv. Açık Öğretim Fak. Eğitim Önlisans Programı, Sosyal Bilgiler Kitabı 3, Ünite 22, s. 1-10, Ankara.
- 1987, "Erozyon-Toprak Erozyonu-Yarıntı (Gully) Erozyonu" G.Ü. Gazi Eğitim Fakültesi Dergisi, Cilt: 3, Sayı: 1, s. 189-222, Ankara.
- 1988, "Federal Almanya Üniversitelerinde Coğrafya (D. Kelletat'tan çeviri)" Ankara Üniv. Dil ve Tarih-Coğrafya Fakültesi, Coğrafya Araştırmaları Dergisi, Sayı: 11, s. 169-174, Ankara.
- 1989, "Hangrinnen erosion in der Türkei" Geographische Rundschau, Westerman, Gr: 41, Sayı: 1989/4, s. 221-228, Almanya.
- 1989, "Hava Kirliliği ve Hava Kirliliğini Etkileyen Doğal Çevre Faktörleri" Atatürk Kültür, Dil ve Tarih Yüksek Kurumu, Coğrafya Araştırmaları Dergisi, Sayı: 1, s. 25-46, Ankara.
- 1990, "Ankara'da Yanlış Yapılaşmanın Hava Kirliliğine Olumsuz Etkisi İçin Bir Örnek: Emniyet Genel Müdürlüğü Yeni Binası" G.Ü. Gazi Eğitim Fakültesi Dergisi, Cilt: 6, Sayı: 1, s. 183-188, Ankara.
- 1990, "Ekim 1988-Temmuz 1989 Periyodu Yağışları ve Bunların Normalleri ile Karşılaştırılması" Atatürk Kültür, Dil ve Tarih Yüksek Kurumu, Coğrafya Araştırmaları Dergisi, Sayı: 2, s. 257-273, Ankara.
- 1990, "Ortaokullar İçin Milli Coğrafya Adlı Kitap Hakkında Düşünceler" Türk Kültürü Derg, Sayı: 324, s. 202-215, Ankara.
- 1990, **Aladağ Çayı Havzası'nda Çevre Koşulları ve Bunlarla İlgili Bozulmuş Doğal Dengenin Yeniden Kurulmasına İlişkin Sorunlar ve Çözüm Yolları.** Atatürk Kültür, Dil ve Tarih Yüksek Kurumu, Coğrafya Dizisi Sayı: 1, Ankara.
- 1991, "Siyasi Coğrafya Açısından Iraklı Sığınmacılar Olayı" Atatürk Kültür Dil ve Tarih Yüksek Kurumu ve Ege Üniv. Edebiyat Fakültesi Coğrafya Meslek Haftası (20-24 Kasım 1991) Bildiri Özetleri, s. 50-51, Ankara.
- 1991, "Türkiye'de Doğal Afetler ve Karayollarımız" (Ü. Eser ve S. Karabağ ile), Atatürk Kültür Dil ve Tarih Yüksek Kurumu ve Ege Üniversitesi Edebiyat Fakültesi Coğrafya Meslek Haftası (20-24 Kasım 1991) Bildiri Özetleri, s. 51-52, Ankara.
- 1991, **Türkiye Afetler Coğrafyası.** Gazi Üniv. Yay. No: 172, Gazi Eğitim Fak. Yay. No: 21, Ankara.
- 1992, **Iraklı Sığınmacılar ve Türkiye (1988-1991).** (M. Kaynak, R. Yinanç vd. ile), Ankara.
- 1992, Milli Coğrafya 2. İstanbul.
- 1992, **The Iraqi Asylum Seekers and Türkiye (1988-1991).** (M. Kaynak, R. Yinanç vd. ile), Ankara.
- 1993, **Coğrafya I** (Liseler İçin Ders Geçme ve Kredili Sisteme Göre). İstanbul.
- 1993, **Coğrafya II** (Liseler İçin Ders Geçme ve Kredili Sisteme Göre). İstanbul.
- 1994, "Siyasi Coğrafya Açısından Iraklı Sığınmacılar Olayı" (S. Karabağ ile), G.Ü. Gazi Eğitim Fakültesi Dergisi, Sayı: 2, s. 230-245, Ankara.
- 1994, "Türkiye'de Doğal Afetler ve Karayollarımız" (S. Karabağ ile), G.Ü. Gazi Eğitim Fakültesi

- Dergisi, Sayı: 2, s. 211-229, Ankara.
- 1994, **Liseler İçin Türkiye'nin Beşeri ve Ekonomik Coğrafyası**. (H. Doğanay ile), İstanbul.
- 1994, **Liseler İçin Türkiye'nin Beşeri, Coğrafyası**. Ankara.
- 1994, **Türkiye'nin Beşeri ve Ekonomik Coğrafyası**. (H. Doğanay ile), Liseler İçin Ders Kitabı, İstanbul.
- 1995, **Liseler İçin Türkiye'nin Fiziki Coğrafyası**. Ankara.
- 1997, **İlköğretim Milli Coğrafya-6**. Ankara.
- 1997, **İlköğretim Milli Coğrafya-7**. Ankara.
- 1997, **Liseler İçin Coğrafya-2**. Ankara.
- 1997, **Liseler İçin Coğrafya-I**. Ankara.
- 1998, "Öğretmen Yetiştirme ile İlgili Görüşler" Milli Eğitim Dergisi, Sayı: 137, s. 28-29, Ankara.
- 1998, "Sel-Su Baskını ve Türkiye'deki Durumu" (S. Karabağ ile), G.Ü. Gazi Eğitim Fakültesi Dergisi, Cilt: 18, Sayı: 1, s. 23-43, Ankara.
- 1998, **Coğrafya (Lise)**. İstanbul.
- 1998, **Coğrafyaya Giriş**. Gündüz Eğitim ve Yayıncılık, Öğretmen Kitapları Serisi: 1, Ankara.
- 1999, **Türkiye Coğrafyası (Fiziki, Beşeri, Ekonomik, Jeopolitik)**. (H. Doğanay ile), Gündüz Eğitim ve Yayın. Öğretmen Kitapları: 4, Ankara.
- 1999, **Ülkeler Coğrafyası**. Gündüz Eğitim ve Yayıncılık, Öğretmen Kitapları Serisi: 8, Ankara.
- 2000, **Sosyal Bilgiler 4**. (E. Yamanlar ve H. Göze ile) İstanbul.
- 2000, **Sosyal Bilgiler 6**. (E. Yamanlar ve H. Göze ile) İstanbul.
- 2000, **Türkiye Coğrafyası (Fiziki, Beşeri, Ekonomik, Jeopolitik)**. (H. Doğanay ile), Gündüz Eğitim ve Yayın. Öğretmen Kitapları: 4, Ankara.
- 2001, **Türkiye'de Coğrafya Öğretimi (Sorunlar ve Çözüm Önerileri)**. Ankara.
- 2002, "Orta Öğretim Müfredat Programında Temel Sorunlar" Türk Coğrafya Kurumu, Coğrafya Kurultayı, (9-12 Temmuz 2002) Bildiriler Kitabı, s. 59-67, Ankara.
- 2002, **Doğal Afetler ve Türkiye**. (Ş. Sipahioğlu ile), Ankara.
- 2002, İlköğretim Sosyal Bilgiler 7. (H. Göze ile) İstanbul.
- 2003, **Lise Türkiye Coğrafyası (Fiziki) 1**. İstanbul.
- 2004, **Türkiye Coğrafyası (Fiziki, Beşeri, Ekonomik, Jeopolitik)**. (H. Doğanay ve N. A. Özcan ile), Gündüz Eğitim ve Yayın Ankara.
- 2010 **Genel Beşeri ve Ekonomik Coğrafya**. (İ. Güner ile) Gündüz Eğitim ve Yayın Ankara.
- 2010 **Türkiye Fiziki Coğrafyası**. (4. Baskı). Gündüz Eğitim ve Yayın Ankara.
- 2010, **Türkiye Coğrafyası**. (H. Doğanay ve N. A. Özcan ile), (Genişletilmiş 2. Baskı) Ankara.
- 2011, **Coğrafya 9**. Lider Yayıncılık, Ankara.





### **Ali Selçuk BİRİCİK**

(1946- )

Ali Selçuk Biricik, 20 Eylül 1946 tarihinde Konya Doğanhisar ilçesinde dünyaya gelmiştir. İlk ve ortaokul eğitimini Doğanhisar'da tamamlamıştır. 1965 yılında Konya Erkek Lisesi'nden mezun olmuş ve aynı yıl İstanbul Üniversitesi Edebiyat Fakültesi'nin Coğrafya Bölümü'ne kaydını yaptırmıştır. Bu bölümün Fiziki Coğrafya Kürsüsü'nden Sultan Dağları'nın Doğanhisar-Şarkıkaraağaç Kesiminin Jeomorfolojik Etüdü adlı lisans tezini hazırlayarak 1969 yılında mezun olmuştur. Aynı yıl Köy İşleri Bakanlığı Yol Su Elektrik İşleri Genel Müdürlüğü'ne jeomorfoloj olarak atanmıştır. 1977'de İstanbul Üniversitesi Edebiyat Fakültesi Strüktür ve Yeraltı Kaynakları Coğrafyası Kürsüsü'nde asistan olarak göreve başlamıştır. Aynı yıl, daha önce başladığı ve İsmail Yalçınlar'ın yönetiminde hazırladığı Beyşehir Gölü Havzası'nın Strüktürel ve Jeomorfolojik Etüdü konulu çalışmasıyla doktor unvanını almıştır. 1982 yılında yardımcı doçent kadrosuna atanmıştır. 1983-1984 devresinde rotasyonla bir yarıyıl Atatürk Üniversitesi Edebiyat Fakültesi Coğrafya Bölümü'nde öğretim üyesi olarak görevlendirilmiştir. 1986 yılında Obruk Platosu ve Yakın Çevresinin Jeomorfolojisi adlı çalışmayla doçent olmuştur. 1986-1988 yılları arasında İstanbul Üniversitesi'nde ve 1988-1992 yılları arasında Marmara Üniversitesi Atatürk Eğitim Fakültesi'nde doçent olarak görev yapmıştır. 1992 yılında profesör olan Biricik, 2002 yılına kadar aynı fakültede, daha sonrasında da Marmara Üniversitesi Fen Edebiyat Fakültesi Coğrafya Bölümü'nde çalışmalarına devam etmiş, 2013 yılında emekli olmuştur.

#### **Yayınları**

- 1970, "Hidro Jeolojik Etütler" YSE Gn. Müd. İçme Suları Daire Başkanlığı Sondaj Şube Şefleri 2. Şura Toplantısı Tebliğler ve Özetler, s. 12-22, Ankara.
- 1974, "Gömülü Baraj ve Tek Taraflı Yeraltı Drenajı" YSE Dergisi, Sayı: 94, s. 12-16, Ankara.
- 1975, "Mardin ve Mücavir Mıntıkasının Strüktür ve Jeomorfolojisi" Türk Coğr. Derg. Sayı: 26, s. 121-134, İstanbul.
- 1976, "Siirt-Şirvan İlçesi Maden Antiklinali ve Bölgenin Su Durumu Hakkında Bir İnceleme" Y.S.E. Dergisi, Sayı: 121, s. 23-25, Ankara.
- 1977, "Selçuk Mağarası" Jeomorfoloji Dergisi, Sayı: 6, s. 111-118, Ankara.
- 1978, "Konya Ereğli'si Akhüyük Travertenleri ve Kükürtlü Suları" Jeomorfoloji Dergisi, Sayı: 7, s. 55-61, Ankara.
- 1980, "Kırkağaç Depresyonu (Jeoloji, Jeomorfoloji ve Yeraltı Suları Açısından)" İ.Ü. Coğrafya Ens. Der. S: 23, s. 77-94, İstanbul.
- 1981, "La Geomorphologie et les Particularites Structurales de la Region du lac de Beyşehir et

- ses Environs (Turquie)" Review, N: 17, s. 65-76, İstanbul.
- 1982, **Beyşehir Gölü Havzasının Strüktürel ve Jeomorfolojik Etüdü.** İ.Ü. Coğr. Enst. Yay. No: 118, İstanbul.
- 1983, "Çiçek Dere Havzasının Jeolojisi (Konya-Çumra)" Konya Bölge Toprak-Su Araş. Ens. Yay. No. 79, Konya Çiçek Deresi Havzası Akımları Kitabı, s. 16-18, Konya.
- 1984, **30 Ekim 1983 Erzurum-Kars Depremi.** (M. Y. Hoşgören, A. Nişancı ve A. Bilgin ile), Atatürk Üniversitesi Basımevi, Erzurum, 1984.
- 1985, "İnlice Göleti Projesi (Konya)" İ.Ü. Edebiyat Fakültesi, Coğrafya Dergisi, Sayı: 1, s. 203-209, İstanbul.
- 1985, "Sarayköy Civarında Erozyon ve Önlemler (Konya)" İ.Ü. Edebiyat Fak. Coğrafya Dergisi S: 1, s. 173-180, İstanbul.
- 1987, "Konya'nın İklim Özellikleri" İ.Ü. Edebiyat Fakültesi, Coğrafya Dergisi, Sayı: 2, s. 89-99, İstanbul.
- 1987, "Kotum Çayı-Güzeldere Akarsu Kapmasına Ait Bir İlk Not (Van Gölü Güneybatısı)" İ.Ü. Edebiyat Fakültesi, Coğrafya Dergisi, Sayı: 2, s. 121-122, İstanbul.
- 1991, "Gediz Havzasının Su Potansiyeli" Atatürk Kültür Dil ve Tarih Yüksek Kurumu ve Ege Üniversitesi Edebiyat Fakültesi Coğrafya Meslek Haftası (20-24 Kasım 1991) Bildiri Özetleri, s. 11-12, Ankara.
- 1992, "Büyük Konya Kapalı Havzası ve Hotamış Gölü" Türk Coğr. Derg. Sayı: 27, s. 41-57, İstanbul.
- 1992, "Erzincan Depremi ve Düşündürdükleri" Çizgi Üstü Derg, Sayı: 2, s. 18-20, İstanbul.
- 1993, "Hazar (Gölcük) Gölü Depresyonu (Elazığ)" Türk Coğr. Derg. Sayı: 28, s. 45-63, İstanbul.
- 1993, **Obruk Platosu ve Çevresinin Jeomorfolojisi.** Marmara Üniv. Yay. No: 531, İstanbul.
- 1994, "Doğal Denge ve İnsan" Senfoni Derg, Sayı: 1, s. 17, İstanbul.
- 1994, "Gölbaşı Depresyonu (Adıyaman)" Türk Coğr. Derg. Sayı: 29, s. 53-81, İstanbul.
- 1995, "Doğanhisar Vertebral Fossil Yatağı (Konya)" Türk Coğr. Derg. Sayı: 30, s. 469-470, İstanbul.
- 1995, "Gediz Havzası'nın Su Potansiyeli" Türk Coğr. Derg. Sayı: 30, s. 13-23, İstanbul.
- 1996, "Sille Çayı Havzasının Yapısal Jeomorfolojisi ve Hidrografik Özellikleri" Marmara Üniversitesi Atatürk Eğt. Fak. II. Ulusal Eğitim Sempozyumu (18-20 Eylül 1996) Bildirileri, s. 214-226, İstanbul.
- 1996, **1 Ekim 1995 Dinar Depremi.** (M. A. Ceylan ve M. Ünlü ile), Yeni Asya Matbaacılık ve Yayıncılık, İstanbul.
- 1997, "1 Ekim 1995 Dinar Depremi (Afyonkarahisar)" (M. A. Ceylan ve M. Ünlü ile), Marmara Üniv. Marmara Coğrafya Dergisi, Sayı: 1, s. 63-102, İstanbul.
- 1997, "Coğrafya'nın Özü ve Önemi" Marmara Üniv. Marmara Coğrafya Dergisi, Sayı: 1, s. 1-2, İstanbul.
- 1997, "Girdev Polyesi (Fethiye-Antalya)" (R. Bozyiğit ile), Marmara Üniv. Marmara Coğrafya Dergisi, Sayı: 1, s. 323-334, İstanbul.
- 1997, "Marmara Üniversitesi Marmara Coğrafya Dergisi" Marmara Üniv. Marmara Coğrafya Dergisi, Sayı: 1, s. 3-6, İstanbul.
- 1997, "Senirkent'te Sel Afetleri (13 Temmuz 1995, 18-19 Temmuz 1996, Isparta)" Marmara Üniv. Marmara Coğrafya Dergisi, Sayı: 1, s. 9-30, İstanbul.
- 1999, "27 Haziran 1998 Adana Ceyhan Depremi" (H. Kurt ile), Marmara Üniv. Marmara Coğrafya Dergisi, Sayı: 2, s. 95-121, İstanbul.
- 1999, "Coğrafya'nın Özü ve Önemi" Marmara Üniv. Marmara Coğrafya Dergisi, Sayı: 2, s. 5-6, İstanbul.
- 1999, "İlk ve Orta Öğretim Kurumlarında Coğrafya Müfredat Programı ile Atatürk Eğitim

## Türkiye Coğrafyacı Biyografileri

- Fakültesi'nde Coğrafya Eğitim ve Öğretimi Üzerine Bir Değerlendirme" Marmara Üniv. Eğitim Bilimleri Derg, Sayı: 11, s. 67-88, İstanbul.
- 1999, "İstanbul Şehri ve Su" Marmara Üniv. Marmara Coğrafya Dergisi, Sayı: 2, s. 11-32, İstanbul.
- 1999, "Kayaköy Polyesi ve Yakın Çevresinin Jeomorfolojisi (Fethiye-Muğla)" (R. Bozyiğit ve H. Kurt ile), Marmara Üniv. Marmara Coğrafya Dergisi, Sayı: 2, s. 150-173, İstanbul.
- 1999, "Sille Çayı Havzası" Marmara Üniv. Marmara Coğrafya Dergisi, Sayı: 2, s. 33-50, İstanbul.
- 1999, "Yerköprü Doğusunda Aktüel Travertenler (Hadim-Konya): Aksazak Travertenleri" (A. Pınar ve A. Buldur ile), Selçuk Üniv. Sosyal Bilimler Enstitüsü Dergisi, Sayı: 14, s. 399-408, Konya.
- 2000, "Doğal Afetler" Yeni Arayışlar Platformu Kitapları, No: 5, s. 72-75, Rağbet Yayını, İstanbul.
- 2000, "Yıldız (Istranca) Dağları Akarsuları (Trakya-Türkiye)" 28. Coğrafya Meslek Haftası (10-12 Haziran 1998 Edirne). Geçmişte, Günümüzde ve Gelecekte Trakya Sempozyum Bildiriler Kitabı, Türk Coğrafya Kurumu Coğrafya Meslek Haftaları Serisi: 2, s. 15-36, İstanbul.
- 2001, "Coğrafya'nın Özü ve Önemi" Marmara Üniv. Marmara Coğrafya Dergisi, Sayı: 3, Cilt: 1, s. 1-2, İstanbul.
- 2001, "İlk ve Ortaöğretim Kurumlarına Coğrafya Öğretmeni Yetiştirmeye Yönelik Bazı Gelişmeler" Marmara Üniv. Marmara Coğrafya Dergisi, Sayı: 3, Cilt: 2, s. 1-11, İstanbul.
- 2001, "Kahramanmaraş'ın Depremselliği" (H. Korkmaz ile), Marmara Üniv. Marmara Coğrafya Dergisi, Sayı: 3, Cilt: 1, s. 53-81, İstanbul.
- 2001, "Yeryuvarı'nda Doğal Olaylar ve Afetler" Marmara Üniv. Marmara Coğrafya Dergisi, Sayı: 3, Cilt: 1, s. 7-26, İstanbul.
- 2001, Marmara Denizi Sualtı Rölyefi ve Güney Marmara Sahillerinde Deprem (Güney Marmara Bölümü Mekânsal Sorunlar ve Çözümler) 29. Coğrafya Meslek Haftası (17-19 Mayıs 2001) Bildiri Özeti Kitabı, Çanakkale.
- 2002, "Coğrafi Terimler Üzerine Bazı Düşünceler" Türk Coğrafya Kurumu, Coğrafya Kurultayı, (9-12 Temmuz 2002) Bildiriler Kitabı, s. 175-183, Ankara.
- 2002, "İlk ve Orta Öğretim Kurumları'nda Okutulan Coğrafya Ders Kitapları Üzerine Bazı Düşünceler" (A. Balcı, N. Elmastaş ve S. Polat ile), Türk Coğrafya Kurumu, Coğrafya Kurultayı, (9-12 Temmuz 2002) Bildiriler Kitabı, s. 18-28, Ankara.
- 2004, "Üsküdar'ın Kuruluş ve Gelişmesinde Doğal Etkenler" II. Üsküdar Sempozyumu, (12-14 Mart 2004) Bildiriler Kitabı, Cilt: I s. 303-317, İstanbul.
- 2005, "Prof. Dr. İsmail Yalçınlar'ın İlmî Şahsiyeti" Ulusal Coğrafya Kongresi 2005 (Prof. Dr. İsmail Yalçınlar Anısına) Bildiri Kitabı, s. 17-21, İstanbul.
- 2005, "Van Gölü" Ulusal Coğrafya Kongresi 2005 (Prof. Dr. İsmail Yalçınlar Anısına) Bildiri Kitabı, s. 317-326, İstanbul.
- 2009, **Fiziki Coğrafya-Jeomorfoloji ile Hidrolojinin Temel Prensipleri ve Araştırma Yöntemleri C I.** Gonca Yayınevi, İstanbul.
- 2011, "Basin of Vardar (Macedonia)" International Balcan Annual Conference, Macedonia - Skopje, Proceeding Book, Vol: 1, s. 514-523, Skopje-Macedonia.
- 2012, "İlgın Gölü" I. Ulusal İlgin Sempozyumu, s. 91- 101, Ankara.
- 2012, "İlgın Yöresinde Doğal Afetler" I. Ulusal İlgin Sempozyumu, s. 102, Ankara.
- 2012, "Structure and Relief of Albania" International Balcan Annual Conference, (2012 October 10-12), Proceeding Book, Vol.2, s. 211-240, Tirana-Albania.
- 2012, **Dalaman Çayı Aşağı Havzası ve Kocagöl.** İstanbul, 2012.
- 2012, **Gizemli Doğa (Mesleki Şiirler, Veciz Sözler).** Nesil Matbaacılık, İstanbul.
- 2012, **Yer İlimlerinde Arazi Gözlemleri ve Uygulamalı Çalışmalar, C, I.** İstanbul.

- 2012, **Yer İlimlerinde Arazi Gözlemleri ve Uygulamalı Çalışmalar, C. II.** İstanbul.
- 2013, "Amik Gölü Havzası'nda Planlama Kriterleri" III. Ulusal Jeomorfoloji Sempozyumu (4-6 Ekim 2012) Bildiriler Kitabı, s. 290-309, Hatay.
- 2013, "Jeomorfoloji'de Bazı Terimler ve Eser Adları" III. Ulusal Jeomorfoloji Sempozyumu (4-6 Ekim 2012) Bildiriler Kitabı, s. 805-821, Hatay.
- 2013, "Jeomorfoloji'de Yeni Yaklaşımlar ve Sempozyum" III. Ulusal Jeomorfoloji Sempozyumu (4-6 Ekim 2012) Bildiriler Kitabı, s. 799-804, Hatay.
- 2014, **Türkiye Suları Atlası.** Oray Basım Yayın ve Matbaacılık, İstanbul.



**Ergün DAYAN**

(1946- )

Ergün Dayan 10 Ekim 1946 tarihinde Kayseri'de doğmuştur. İlk orta ve lise eğitimini Kayseri'de tamamlamış, 1965-1969 döneminde İstanbul Üniversitesi Coğrafya Enstitüsünde lisans öğrenimi görmüştür. 1970-1971 döneminde askerlik görevini yapmıştır. 1971-1972'de ücretli öğretmenlik yapmıştır. 1976-1980 döneminde Almanya Tubingen'de Probleme des anatolischen Schichtstufenreliefs unter besonderer Berücksichtigung des Beckens von Safranbolu und des Göksu-Tales (Anadolu Kuesta Reliefinin Safranbolu Havzası ve Göksu Vadisi Gözönüne Alınarak Problemleri) konulu çalışma ile doktor unvanını almıştır. 1983 yılından 1996 yılına kadar Atatürk Üniversitesi Fen-Edebiyat Fakültesi Coğrafya Bölümünde görev yapmıştır. 1996 yılında Süleyman Demirel Üniversitesine geçmiş ve 2002 yılına kadar da burada bulunmuştur. 2002 yılında doçent olarak Celal Bayar Üniversitesine geçen Dayan, 2006 yılına kadar bu üniversitede çalışmıştır. 2006 yılında profesör olarak Muğla Sıtkı Koçman Üniversitesine geçmiştir. 2013 yılında buradan emekli olmuştur.

### **Yayınları**

- 1984, "30 Ekim 1983 Horasan-Narman Depreminde Yapı Tekniği Hasar İlişkisi" (M. S. Bayraktutan ile) Evimiz Dergisi, S: 9, s. 3-12, Ankara.
- 1986, "Das Erdbeben von Horasan und Narman vom 30 Oktober 1983" (M. S. Bayraktutan ve Ö. Yılmaz ile), Zeitschrift Für Geologische Wissenschaften, Sayı: 14/3, s. 261-275, Berlin.
- 1986, "İki Tabaka Basamaklı Yörede (Göksu Vadisi ile Safranbolu Havzası) Günümüzde Gözlenen Morfodinamiğin Konverjan ve Diverjanları" 10. Türkiye Jeomorfoloji Bilimsel ve Teknik Kurultayı (17-21 Mart 1986) Bildiri Özetleri, s. 63-64, Ankara.
- 1987, "Tunceli ve Çevresindeki Hogback Reliefinin Problemleri" Türkiye 11. Jeomorfoloji Bilimsel ve Teknik Kurultayı (16-20 Mart 1987) Bildiri Özetleri, s. 67-68, Ankara.
- 1989, "Über Pleistozane Elefanten-Funde im Umland von Erzurum in Ostanatolien, Ein Beitrag zur Fundgeschichte des Elephas Trogontherii im Becken von Pasinler" Stuttgarter Beiträge zur NaTürkunde Seie B (Geologie und Paläontologie) Ser. B, Nr. 147, Stuttgart.
- 1990, "Kelkit Çayı Vadisinin Oluşum ve Gelişimi" Geçmişte ve Günümüzde Gümüşhane (13-17 Haziran 1990), s. 259-265, Gümüşhane.
- 1990, "Kurak Bölgede Etkin Morfodinamiğin Çevresinde Anadolu'daki İki Tabaka Basamaklı Yöre" Fırat Havzası Coğrafya Sempozyumu (14-15 Nisan 1986) Bildiriler Kitabı, s. 57-62, Elazığ.



- 1990, "Kuzeydoğu Anadolu'da Step Filinin (*Elephas Trogontherii*) Varlığı" Türk Zooloji Dergisi, Doğa, C: 14, S: 3, s. 353-360, Ankara.
- 1991, "Munzur Suyu Vadisinin Oluşum ve Gelişimi" Atatürk Kültür Dil ve Tarih Yüksek Kurumu ve Ege Üniversitesi Edebiyat Fakültesi Coğrafya Meslek Haftası (20-24 Kasım 1991) Bildiri Özetleri, s. 14, Ankara.
- 1991, "Pasinler Havzasında Alt Pleistosen'deki Çevre Koşulları" Uluslararası Birinci Bölgesel Jeomorfoloji Konferansı (6-10 Mayıs 1991) Bildiri Özleri, s. 32-33, Ankara.
- 1993, "Kök Borucukları (Rhizosolenien)" 14. Türkiye Jeomorfoloji Bilimsel ve Teknik Kurultayı Bildiri Özleri, s. 40, Ankara.
- 1995, "Kök Borucukları (Rhizosolenien) Hiltermann 1952" Tübitak Turkish Journal of Biology, s. 81-89, Ankara.
- 1999, "Die Karsterscheinungen an den östlichen Hängen des Davras Dağı (Westlicher Taurus): Karren, Dolinen, Uvalas" (A. Bilgin ve M. Hançer ile), Zeitschrift für Geomorphologie N. F., 43/3, 321-340 Berlin Stuttgart.
- 2005, **Klimajeomorfolojik Bakış Açısından Subtropikler**. Ege Üniversitesi Basımevi, İzmir.
- 2010, **Genel Fiziki Coğrafya**. (Editör: C. Şahin) Gündüz Eğitim ve Yayıncılık, Ankara



### **İbrahim ATALAY**

(1947- )

İbrahim Atalay, 6 Mayıs 1947 tarihinde Malatya'da doğmuştur. 1969 yılında İstanbul Üniversitesi Edebiyat Fakültesi Coğrafya Enstitüsü'nden mezun olmuştur. Lisans öğrenimi sırasında İstanbul Üniversitesi Orman Fakültesi'ne devam ederek 1967'de Toprak İlimi ve Ekoloji Sertifikasını almıştır. 1970-1975 yılları arasında teknik eleman jeomorfolog ve başuzman olarak Orman Bakanlığı Ağaçlandırma ve Erozyon Kontrolü Genel Müdürlüğü ile Orman Ağaçları ve Tohumları İslah Enstitüsü'nde görev yapmıştır. 1973'te İsmail Yalçınlar danışmanlığında hazırladığı Sultandağları ile Akşehir ve Eber Gölleri Havzalarının Strüktürel, Jeomorfolojik ve Toprak Erozyonu Etüdü adlı çalışmayla, İstanbul Üniversitesi'nden bilim doktoru unvanını alan Atalay, 1975 yılında Atatürk Üniversitesi Edebiyat Fakültesi Coğrafya Bölümü'ne atanmıştır. 1978'de üniversite doçenti olmuştur. 1981'de Ege Üniversitesi Sosyal Bilimler Fakültesi Coğrafya Bölümü öğretim kadrosunda yer almış, 1987'de profesörlüğe yükseltilmiş ve 1988'de Dokuz Eylül Üniversitesi Buca Eğitim Fakültesi Coğrafya Eğitimi Bölümü'ne geçmiştir. 2014 yılına kadar burada öğretim üyeliği, bölüm başkanlığı görevine devam etmiş, 2008-2014 yılları arasında DEÜ Eğitim Bilimleri Enstitüsü Müdürü olarak görev yapmıştır. 2014 yılında Dokuz Eylül Üniversitesi'nde yaş sınırı nedeniyle görevi sona eren Atalay, bir süre Burdur Mehmet Akif Üniversitesi Fen-Edebiyat Fakültesi Coğrafya Bölümü'nde görev yapmış ardından 2017 yılında Karabük Üniversitesine geçmiştir.

Atalay'a, uluslararası alanda yaptığı araştırma, işbirliği ve yayınlarından dolayı Haziran 2003'de Bükreş Üniversitesi tarafından Professoris Honoris Causa (h.c.) unvanı verilmiştir. 2006'da Amerika Birleşik Devletleri Bibliyografya Enstitüsü Yönetim Kurulu tarafından coğrafya ve ekoloji alanında yaptığı bilimsel katkılardan dolayı Türkiye için altın madalya verilmiştir.

### **Yayınları**

- 1972, "Devrez Çayı Havzasında Toprak Erozyonu Problemleri" Jeomorfoloji Dergisi S: 4, s. 105-120, Ankara.
- 1972, "Toprak Erozyonuna Tesir Eden Jeolojik Faktörler" Prospektör Dergisi, S: 1, s. 63-73, Ankara.
- 1973, **Sultandağları ile Akşehir ve Eber Gölleri Havzalarının Strüktürel, Jeomorfolojik ve Toprak Erozyonu Etüdü.** (Doktora tezi 1. Bölümü) Yeni Desen Matbaası, Ankara.
- 1973, "Akşehir, Eber ve Karamuk Gölleri Havzalarının Kuaterner Depoları ve Jeomorfolojisi" Türkiye Jeomorfologlar Derneği Yıllık Bülteni, S: 1, s. 65-66. Ankara.
- 1973, "İzmit Seli 1973" Tabiat ve İnsan Dergisi, Yıl: 8, S: 1, s. 33-38, Ankara.

- 1973, "Toros Dağlarında Karstlaşma ve Toprak Teşekkülü Üzerine Bazı araştırmalar" Türkiye Jeomorfoloqlar Derneđi Yıllık Bülteni, S: 1, s. 50-51. Ankara.
- 1973, "Toros Dağlarında Karstlaşma ve Toprak Teşekkülü Üzerine Bazı Araştırmalar" Jeomorfoloji Dergisi S:5, s. 135-152, Ankara.
- 1973, "Toros Dağlarının Kalker Satırlarında Erozyon Problemi" Tabiat ve İnsan Dergisi, Yıl: 7, S: 2, s. 40-42, Ankara.
- 1973, "Türkiye'de Jeomorfoloji ve Jeomorfoloqlar" (N. Mülazımođlu ile) Türkiye Jeomorfoloqlar Derneđi Yıllık Bülteni, S: 1, s. 13-20. Ankara.
- 1974, "Sultandağlarında Toprak Araştırmaları" Toprak İlimi Derneđi 6. Bilimsel Toplantı Tebliđleri, s. 28-39. Ankara.
- 1974, "Türkiye'de Toprak Erozyonunu Etkileyen Jeomorfolojik Faktörler" Tabiat ve İnsan Dergisi Yıl: 8, S: 3 s. 16-24, İstanbul.
- 1975, "Akşehir, Eber ve Karamuk Gölleri Havzalarının Kuaterner Depoları ve Jeomorfolojisi (ve tebliđin tartışması)" Cumhuriyetin 50. Yılı Yerbilimleri Kongresi Tebliđler, s. 365-385. Ankara.
- 1975, "Quaternary Deposits and Geomorphology of Akşehir Eber and Karamuk Basins" Congres of Earth Sciences, 50th Anniversary of Turkish Republic, Papers, s. 365-385. Ankara.
- 1975, "Sultan Dağlarında Toprak Erozyonu Araştırmaları" Türk Coğrafya Derg. 26 s. 48-72. İstanbul
- 1975, "Tektonik Hareketlerin Sultandağlarının Jeomorfolojisine Olan Etkileri" Jeoloji Kurumu Bül. C: 18 S: 1 s. 21-26.
- 1975, "Türkiye'de Vejetasyon Sürelerinin Dağılışı" Atatürk Üniversitesi, Araştırma Dergisi 7, s. 247-280, Erzurum.
- 1975, "Yüzeysel Akışa Geçen Su Miktarının Tayin Edilmesi" Türk Coğrafya Dergisi, N: 26, s. 135-145, İstanbul.
- 1977, "Burdur Havzası ve Çevresinin Jeomorfolojik Evrimi" Jeomorfoloji Derg., 6, s. 93-110. Ankara.
- 1977, "Muş-Palu Arasında Murat Nehri Boyunca Oluşan Kütle Hareketleri" İstanbul Üniversitesi, Coğrafya Enst. Derg. S: 20-21, s. 263-277.
- 1977, **Sultandağları ile Akşehir ve Eber Gölleri Havzalarının Strüktürel, Jeomorfolojik ve Toprak Erozyonu Etüdü.** Atatürk Üniversitesi Edebiyat Fak. Yayını No 75, Erzurum.
- 1977, **Türkiye'de Çam Türlerinde (Karaçam, Sarıçam ve Kızılcam) Tohum Transfer Rejyonlaması.** Orman Ağaçları ve Tohumları İslah Enstitüsü Yay. No 1, Ankara.
- 1978, "Akarsularımızda Taşınan Sediment Miktarları ve Akarsularımıza Sediment Veren Kaynaklar Hakkında İlk Not" Atatürk Üniversitesi, Araştırma Dergisi S: 8, s. 163-190, Erzurum.
- 1978, "Çıldır Gölü ve Çevresinin Jeomorfolojisi" Jeomorfoloji Dergisi, S: 7, s. 23-33. Ankara.
- 1978, "The Sediment Yields of Some Rivers Of Turkey" Ormancılık Araştırma Enst. Der. No: 8 s. 121-126. Ankara.
- 1978, "Türkiye'nin Morfolojik ve Jeolojik Özelliklerinin Aşınma ve Birikme Olaylarına Etkileri" 1. Ulusal Erozyon ve Sedimentasyon Sempozyumu, DSİ Yay. No. 982, s. 60-70, Ankara.
- 1978, **Erzurum Ovası ve Çevresinin Jeolojisi ve Jeomorfolojisi.** Atatürk Üniversitesi Yay. No 81, Erzurum.
- 1979, "Kuzeydođu Anadolu'nun Jeotektonik ve Morfotektonik Evriminin Ana Çizgileri" (A. Koçman ile) Jeomorfoloji Derg., 8, s. 41-76.
- 1979, "Oltu Çayı Havzasında Beşerî, Morfolojik ve Jeolojik Faktörlerin Doğal Dengenin Bozulmasına Etkileri" TÜBİTAK Çevre Sorunları-Vejetasyon İlişkileri Semp. TOAG Ser.

- No 89, s. 99-110. Ankara.
- 1979, "Tortum Gölü Havzasında Sedimentasyon Olayları" *Tabiat ve İnsan Dergisi*, Yıl: 13, S: 2, s. 27-32, Ankara.
- 1980, "Erzurum Ovası ve Çevresinin İklimi" *Atatürk Üniversitesi, Araştırma Dergisi* 12, s. 251-341, Ankara.
- 1980, "Erzurum Ovası ve Yakın Çevresinin Ana Ekolojik Koşulları" *Ormanlık Araştırma Enst. Dergisi*, Sayı 54, s. 5-30.
- 1980, "Gediz Nehri Havzasında Toprak Erozyonu Problemleri Üzerine Bir Araştırma" *Jeomorfoloji Dergisi*: 9, s. 61-82, Ankara.
- 1980, "Oltu Çayı Havzasında Havza Amenajmanı Yönünden Araştırmalar" (S: Karakaplan ve A. Koçman ile) *Doğa Bilim Derg.*, Cilt 5 s. 197-206.
- 1980, "Türkiye ve Dünyanın Ana Akarsularında Taşınan Yüzer Haldeki Sediment Miktarları" *Ormanlık Araştırma Enst. Dergisi*, 52, s. 5-33.
- 1980, "The Suspended Sediment Yields of Main Streams of Turkey and the World" *Ormanlık Araştırma Enst. Dergisi*, 52, s. 34-39. Ankara
- 1981, "Geomorphology of the Lake Tortum and its Immediate Surroundings (NE Turkey)" *Review S: 17*, s. 49-65, İstanbul.
- 1981, **Denizaltı Jeolojisi ve Jeomorfolojisi**. Atatürk Üniversitesi Edebiyat Fakültesi Yayınları No: 96/9, Erzurum.
- 1982, "Erzurum Ovası ve Yakın Çevresinin Ana Ekolojik Koşulları" *Ormanlık Araştırma Enst. Dergisi*, 54, s. 5-30. Ankara.
- 1982, "Oltu Çayı Havzasında Erozyon Olayları ve Erozyonu Kontrol Önlemleri" *TÜBİTAK VII. Bilim Kong. Tebliğler*, s. 261-277. Adana.
- 1982, "Oltu Çayı Havzasında Oligosen Çökellerinin Fiziksel ve Kimyasal Özelliklerinin Erozyon Üzerindeki Etkileri" *Ormanlık Araştırma Enst. Derg.* 56, s. 37-52. Ankara.
- 1982, **Oltu Çayı Havzasının Fiziki Coğrafyası ve Amenajmanı**. Ege Üniv. Sosyal Bilimler Fak. Yay. No. 11, İzmir.
- 1982, **Toprak Coğrafyası**. Ege Üniv. Sosyal Bilimler Fak. Yay. No. 8, İzmir.
- 1982, **Türkiye Jeomorfolojisine Giriş**. Ege Üniversitesi, Sosyal Bilimler Fak. Yay. No. 9, İzmir.
- 1983, "A General Survey of the Vegetation of North-Eastern Anatolia" *Ege Coğrafya Dergisi*, Sayı 1, s. 14-39. İzmir.
- 1983, "Erzurum Ovası ve Çevresinin Toprakları" *Ege Coğrafya Derg.* 1: 68-99. İzmir.
- 1983, **Muş Ovası ve Çevresinin Jeomorfolojisi ve Toprak Coğrafyası**. Ege Üniversitesi Edebiyat Fak. Yay. No: 24, İzmir.
- 1983, **Türkiye Vegetasyon Coğrafyasına Giriş**. Ege Üniversitesi Edebiyat Fak. Yay. No: 19, İzmir
- 1984, "Kuzeydoğu anadolu'da Erozyonu Etkileyen Jeolojik ve Jeomorfolojik Etkenler" 8. Türkiye Jeomorfoloji Bilimsel ve Teknik Kurultayı Bildiri Özetleri, s. 29-31, Ankara.
- 1984, "Mescit Dağının Glasyal Jeomorfolojisi" *Ege Coğrafya Derg.* S: 2: 31-48. İzmir.
- 1984, "Soil Erosion and its Effects on the Transportation and Modern Sedimentation in Turkey" *Ege Coğrafya Derg.*, 2: 31-47. İzmir.
- 1984, "Türkiyede Taşınma ve Birikme Olaylarının Genel Durumu (özet)" *Tabiat ve İnsan Dergisi*, Yıl: 18, S: 2, s. 44-45, Ankara.
- 1984, **Doğu Ladini (Picea orientalis L.) nin Tohum Transfer Rejyonlaması**. Orman Ağaçları ve Tohumları İslah Enstitüsü Yay. No. 2, Ankara
- 1984, **Uygulamalı Hidrografya I**. Ege Üniversitesi Edebiyat Fak. Yay. No: 38, İzmir.
- 1985, "Ecosystems of the North-Eastern Anatolia (Kuzeydoğu Anadolunun Ekosistemleri) (M.

- Tetik. Ö. Yılmaz ile) Ege Coğrafya Derg. 3: 16-56. İzmir.
- 1985, "Toros Dağlarında Karstik Alanların Ekolojisi" 9. Türkiye Jeomorfoloji Bilimsel ve Teknik Kurultayı Bildiri Özetleri, s. 60-63, Ankara.
- 1985, **Kuzeydoğu Anadolu'nun Ekosistemleri**. (M. Tetik, Ö Yılmaz ile) Ormançılık Araştırma Enstitüsü Yay. No. 147, Ankara.
- 1986, **Türkiye'de Aşınma ve Birikme Olaylarına Genel Bir Bakış**. Tarım Orman ve Köyişleri Bakanlığı Orman Genel Müd. Yay., Ankara.
- 1986, "Kuzeydoğu Anadolu'nun Büyük Toprak Grupları" Toprak İlmi Derg., C:4, S:7, s.1-7, 15.
- 1987, "Vegetation Formations of Turkey" Travaux de L' Inst. de Geography de Reims, No: 65-66, s. 17-30, Reims.
- 1987, **Sedir (Cedrus libani A, Rich) Ormanlarının Yayılış Gösterdiği Alanlar ve Yakın Çevresinin Genel Ekolojik Özellikleri ve Sedir Tohum Rejyonlaması**. Orman Bakanlığı Yay. No. 663/61, Ankara
- 1987, **Türkiye Jeomorfolojisine Giriş**. (Genişletilmiş 2. baskı). Ege Üniversitesi, Edebiyat Fakültesi Yayınları No. 9, İzmir.
- 1988, "Akdeniz Bölgesinde Vejetasyon Tahribatının Sonuçları", Canlılar ve Çevre, s. 69-78. Ege Üniv. Botanik Böl. İzmir.
- 1988, "The Ecology and Importance of Prevention of Land Degradation in the Karstic Lands" Resource Management (Ed. A.L. Shing), s. 227-237, Aligarh Muslim University Pub., India.
- 1988, "The Geograph of Lake Tortum District (North-Eastern Anatolia) (Tortum Gölü Yöresinin Coğrafyası)" Ege Coğrafya Dergisi N: 4, s. 19-40, İzmir.
- 1988, "Toros Dağlarında Karstlaşma ve Karstik Alanların Ekolojisi" Jeomorfoloji Derg. N: 16 s. 1-8. Ankara.
- 1988, "Tortum Gölü Çevresinin Coğrafi Özellikleri" Ege Coğrafya Dergisi, 4. s.19-40. İzmir.
- 1988, "Vegetation Levels of the Taurus Mountains of Mediterranean Region in Turkey" Ege Coğrafya Dergisi N: 4, s. 88-122, İzmir.
- 1989, "Erosion Problems in Turkey" Plant and Pollutants in Developed and Developing Countries (Ed. M. Öztürk), Ege Univ. Basımevi, s. 645-660, İzmir.
- 1989, "İklim Değişmelerinin Türkiye'deki Bitki ve Toprak Üzerindeki Etkileri" Jeomorfoloji, İnsan ve Doğal Kaynaklar Konferansı ve Doğal Afetler ve Etkileri Sempozyumu, Türkiye 13. Jeomorfoloji Kurultayı Bildiri Özleri, s. 1-2, Ankara.
- 1989, "Sedir (Cedrus libani A. Rich) Ormanlarının Yayılış Gösterdiği Alanlar ve Yakın Çevresinin Genel Ekolojik Özellikleri ve Sedir Tohum Transfer Rejyonları" Doğa Dergisi: 3, s. 1394-1411, Ankara.
- 1989, "Türkiye'de Erozyonu Etkileyen Jeomorfolojik Etmenler" Jeomorfoloji, İnsan ve Doğal Kaynaklar Konferansı ve Doğal Afetler ve Etkileri Sempozyumu, Türkiye 13. Jeomorfoloji Kurultayı Bildiri Özleri, s. 3-4, Ankara.
- 1989, "Türkiye'de Karstik Arazilerde Toprak Oluşumu" Jeomorfoloji, İnsan ve Doğal Kaynaklar Konferansı ve Doğal Afetler ve Etkileri Sempozyumu, Türkiye 13. Jeomorfoloji Kurultayı Bildiri Özleri, s. 5-6, Ankara.
- 1989, "Türkiye'de Kır Yerleşmelerinin Arazi Degredasyonu Üzerindeki Etkileri" Atatürk Kültür, Dil ve Tarih Yüksek Kurumu, Coğrafya Araştırmaları Dergisi, Sayı: 1, s. 91-102, Ankara.
- 1989, **Toprak Coğrafyası**. (2. baskı) Ege Üniv. Edebiyat Fak. Yay. No. 8, İzmir.
- 1990, "Ege Bölgesi'nde Toprak Oluşumunu Etkileyen Faktörler" (L. İ. Sezer, E. Temuçin, Ş. Işık, M. Mutluer ile) Ege Coğrafya Dergisi N: 5, s. 32-44, İzmir.
- 1990, "Regioning of Seed Transfer of Cedar (Cedrus libani A.Rich) in Turkey" International Cedar Symposium. Ormançılık Araştırma Enst. Yay. No.59. Ankara.

## Türkiye Coğrafyacı Biyografileri

- 1990, "Anadolu'nun Son 25.000 Yıl (Pleistosen Sonu-Holosen Başı) İçerisindeki Eski Ortam Şartlarına Genel Bakış" Fidan Derg. Sayı: 34, s. ?, Ankara.
- 1990, "Gün Uzunluğunun Bitkilerin Yetiştirilmesi Üzerindeki Etkileri" Fidan Derg. Sayı: 33, s. ?, Ankara.
- 1990, **Genel Fiziki Coğrafya**. Ankara.
- 1990, **Vejetasyon Coğrafyasının Esasları**. Dokuz Eylül Üniversitesi Yayınları, No: 0901, İzmir.
- 1991, "Türkiye'de Karstik Bölgelerde Toprak Oluşumu" Jeomorfoloji Dergisi Sayı 19, s. 139-144, Ankara.
- 1991, "Aydın İlinin Ekosistemleri" (A. Semenderoğlu, N. Gümüş ile), Atatürk Kültür Dil ve Tarih Yüksek Kurumu ve Ege Üniversitesi Edebiyat Fakültesi Coğrafya Meslek Haftası Bildiri Özetleri, s. 9-10, Ankara.
- 1991, "Batı ve Orta Karadeniz Bölümünün Orman Zenginlikleri" Fidan Dergisi, Sayı: 39, s. 7-11, Ankara.
- 1991, "Kuzey Anadolu Dağ Kuşağında Arazi Degradasyonu ve Heyelanlar" Uluslararası Birinci Bölgesel Jeomorfoloji Konferansı Bildiri Özleri, s. 10-11, Ankara.
- 1991, "Türkiye'nin Karstik Alanlarında Toprak Oluşumu" Uluslararası Birinci Bölgesel Jeomorfoloji Konferansı Bildirileri, s. 139-144, Ankara.
- 1991, **Coğrafya Öğretimi**. (C. Alkan, D. A. Özçelik ve L. Atalay ile) Anadolu Üniversitesi Açık Öğretim Fakültesi Yay. No: 112, Eskişehir.
- 1991, **Genel Beşeri ve İktisadi Coğrafya**. Ankara.
- 1992, "Bir Paleootam İndikatörü (Çekerek (Yozgat) Relik Kayın (Fagus Orientalis) Topluluğu)" Fidan Dergisi, Sayı: 55, s. 2-3, Ankara.
- 1992, **Kayın Ormanlarının Ekolojisi ve Tohum Transferi Açısından Bölgelere Ayrımı**. Orman Bakanlığı, Orman Ağaçları ve Tohumları İslah Araştırma Müdürlüğü Yay. No. 5, Ankara.
- 1992, **The Paleogeography of the Near East (From Late Pleistocene to Early Holocene) and Human Impact**. Ege Üniv. Basımevi, İzmir.
- 1993, "Ecological Conditions and Natural Accurrence Areas of Pinus Brutia in Turkey" International Symposium on Pinus Brutia Ten. 18-23 Ekim 1993. Bildiriler, s. 57-66. Marmaris.
- 1993, "Aydın İlinin Doğal Ortam Koşulları ve Ekosistemleri" Dokuz Eylül Üniv. Buca Eğit. Fak. Eğitim Bilimleri Dergisi, Yıl: 2, Sayı: 4, s. 33-64, İzmir.
- 1993, **Denizaltı Jeolojisi ve Jeomorfolojisi**. (2. baskı) Dokuz Eylül Üniversitesi Yayını. İzmir.
- 1993, **Türkiye Toprakları**. (U. Dinç, S. Kapur, S. Şenol ve C. Cangir ile) Çukurova Üniv. Yay. No: 51 (2. Baskı 1995), Adana.
- 1994, **Coğrafya 1**. İnkilap Kitapevi yayını, İstanbul.
- 1994, **Genel Fiziki Coğrafya**. İzmir.
- 1994, **Türkiye Coğrafyası 1 (Fiziki)**. İstanbul.
- 1994, **Türkiye Vejetasyon Coğrafyası**. İzmir.
- 1994, **Türkiye'nin Beşerî ve Ekonomik Coğrafyası 1**. İnkilap kitapevi yay., İstanbul.
- 1995, "Effects of Climatic Changes on the Vegetation in the Near East" Bulletin de la Société de Géographie D'Égypte, Vol 68, s. 157-177.
- 1995, "Karstification and Karstic Landforms in Turkey" Karren Landforms (Ed by J. Fornôs and A. Gineês. Universitat de les Illes Balears, s. 325-334.
- 1995, "Pedogenesis and Ecology of Karstic Lands in Turkey" Acta Carsologica, XXIV. s. 53-67.
- 1995, "Effects of Climatic Changes on the Vegetation in the Near East" Bulletin de la Societe de Geographie D'Égypte, Vol: 68: s. 157-177.

- 1995, **Liseler İçin Coğrafya 2.** İnkılâp Kitapevi yayını., İstanbul.
- 1995, **Millî Eğitim Bakanlığı Talim ve Terbiye Kurulunun Kabul Ettiği Ders Geçme ve Kredi Sistemine Göre Yazılmış Bazı Lise Coğrafya Ders Kitapları Hakkında Düşünceler I.** İstanbul.
- 1995, **Türkiye'nin Beşerî ve Ekonomik Coğrafyası 2.** İnkılâp kitapevi Yay., İstanbul.
- 1996, "Karstification and Karstic Landforms in Turkey" Karren Landforms (Ed. G. Fornos), Universitat de les illes Balears s. 325-333.
- 1996, "Palaeosols as Indicators of the Climatic Changes During Quaternary Period in S. Anatolia" Journal of Arid Environments, 32, s. 23-35,
- 1996, "Pleistosen Sonu ve Holosen Başlarında Anadolu'nun Paleocoğrafya Şartlarına Genel Bir Bakış" Atatürk Kültür, Dil ve Tarih Yüksek Kurumu, Coğrafya Araş. Dergisi, Sayı: 4, s. 7-18, Ankara.
- 1996, "Karst Ekolojisi" Türkiye Coğrafyası Araştırma ve Uygulama Merkezi, III. Coğrafya Sempozyumu Bildiri Özetleri, s. 2-3, Ankara.
- 1996, **Prof. İbrahim Atalay'ın Coğrafya Ders Kitaplarının Eleştirisi Adlı Celal Aydın İmzalı Yayına Bir Yaklaşım.** İstanbul.
- 1997, "Forest Ecosystems of Turkey" 11. World Forestry Congress. 13-22 Ekim 1997, Antalya. Proceedings of the XI. World Forestry Congress, p. 176. Antalya.
- 1997, "Karstic Sources in Malatya Province, East of Turkey" Tracer hydrology 97, s. 199-201.
- 1997, "Red Mediterranean Soils in Some Karstic Regions of Taurus Mountains, Turkey" Catena, 28, s. 247-260.
- 1997, "The Importance of The Karstic Lands in Terms of Forestry in the Taurus Mountains" (M. Tetik ile).11. World Forestry Congress. 13-22 Ekim 1997, Antalya. Proceedings of the XI. World Forestry Congress, p. 208.
- 1997, **Millî Coğrafya-7.** İnkılâp Kitapevi yay., İstanbul.
- 1997, **Toprak Coğrafyası.** (5. baskı) İzmir.
- 1998, "Paleoenvironmental Condition of the Late Pleistocene in Anatolia (Turkey)" Quaternary Desert and Climatic Change. (Ed. A. S. Alsharhan., K. W. Glennie, G. L. Whittle, C. G. St. C. Kendal). Balkema Publication, s. 227-238.
- 1998, "The Evolution of the Drainage Network in Turkey" İçinde, Geomorphology of the Carpatho-Balkan Region s. 29-35.
- 1998, "Late Holocene Paleogeography of Anatolia" İçinde Quaternary Deserts and Climatic Changes, s. 276-287, Hollanda.
- 1998, **Kızılçam Ormanlarının Ekolojik Özellikleri ve Tohum Transferi Açısından Bölgelere Ayırımı.** (L. İ. Sezer ve H. Çukur ile) Orman Ağaçları ve Tohumları İslah Müdürlüğü Yay. No. 6, Ankara.
- 1998, **Millî Coğrafya 6.** İnkılâp Kitapevi, İstanbul.
- 1998, **Türkiye Bölgesel Coğrafyası.** (K. Mortan ile) İnkılâp Kitapevi, İstanbul.
- 1999, "A Review of the Late Quaternary History of Anatolia" (S. Kapur, F. Ernst, E. Akça, C. Yetiş, F. İşler, A. Ocal, I. Uzel ve O. Şafak ile) OLBA II, Mersin Univ. Yayını, s. 233-278. Mersin.
- 1999, "Land Use in the Karstic Lands in the Mediterranean Region" International Journal of Speleology. 28 B (1/4). s. 111-118.
- 1999, "The Ecology and Importance of Prevention of Land Degradation in the Karstic Lands" Resource Management, (Ed. A.L. Singh) Aligarh Muslim University, India, s. 227-237.
- 2000, "Carbonate Pools in soils of the Mediterranean: A Case Study from Anatolia", (S. Kapur, C. Sayram, E. Akça, V. S. Çavuşgil, İ. Karaman, T. Özsoy ile) Global Climate Changes and Pedogenic Carbonates. Lewis Publishers. s. 187-212.



- 2000, "Land Degradation of the Mountainous Areas in Turkey" Uluslararası Çölleşme Sempozyumu 13-17 Mayıs 2000, Konya, Bildiriler, s. 149-157, Konya.
- 2000, "The Ecological Condition of Mountainous Areas and Sustainable Development in Turkey" Formation and Evolution, Environmental Changes and Sustainable Development on the Tibetan Plateau (Ed. Zheng Du vd.) s. 287-297, Academy Press, Beijing, China.
- 2000, "Türkiye'de Dağlık Alanlarda Arazi Degredasyonu" Uluslararası Çölleşme Sempozyumu Bildirileri, Türkiye Toprak Derneği Yayın. 149-157.
- 2000, **Lise Ülkeler Coğrafyası**. İnkılâp Kitapevi, İstanbul.
- 2000, **Türkiye Coğrafyası 1 (Fiziki)**. İnkılâp Kitapevi, İstanbul.
- 2000, **Türkiye Coğrafyası ve Jeopolitiği**. İstanbul.
- 2001, "Ecology of Forests in Turkey" *Silva Balcanica*, 1/2001, s. 25-34.
- 2001, **Genel Beşeri ve Ekonomik Coğrafya**. (3. baskı), İzmir.
- 2001, **Genel Fiziki Coğrafya**. (5. baskı), İzmir.
- 2001, **Kıtalar ve Ülkeler Coğrafyası**. (2. baskı) İzmir.
- 2001, **Lise Coğrafya**. İnkılâp Kitapevi, İstanbul.
- 2001, **Türkiye'nin Beşeri ve Ekonomik Coğrafyası**. İnkılâp Kitapevi, İstanbul
- 2002, "Ecoregions of Turkey" Turkey-Romania Geographical Academic Seminar on the Geographical Potential, Problem and Sustainable Development. (Ed. M. Ielenicz, ve D. Balteanu), Dokuz Eylül Univ. Yay. s. 201-256. İzmir.
- 2002, "Effects of the Tectonic Movements in the Shaping of Western Anatolia" Turkey-Romania Geographical Academic seminar on the Geographical Potential, Problem and Sustainable Development. Proceedings of the First Turkish-Romanian Seminar. (Ed. İ. Atalay, M. Ielenicz, D. Balteanu). Dokuz Eylül Üniversitesi Yay. No: 299. s. 19-36.
- 2002, "Sustainable Mountain Management: A Case Study From the Malatya Mountains, SE Taurus" Uluslararası Sürdürülebilir Arazi Kullanımı ve Yönetimi Konferansı, 10-13 Mayıs 2002, s. 156-163, Çanakkale.
- 2002, "Nemrut Dağının Doğal Ortam Özellikleri ve Turizm Potansiyelleri" (H. Günek, S. Karadoğan ile) Türkiye Dağları 1. Ulusal Sempozyumu Bildiriler Kitabı, s. 352-358, Kastamonu.
- 2002, "Türk Dünyasının Coğrafyası" *Türkler C:1*, s. 242-259, Ankara.
- 2002, "Türkiye'deki Dağların Oluşumu, Yapısal ve Ekolojik Özellikleri" Türkiye Dağları 1. Ulusal Sempozyumu Bildiriler Kitabı, s. 12-23, Kastamonu.
- 2002, **Ansiklopedik Dünya Coğrafyası**. İnkılâp Kitabevi., İstanbul.
- 2002, **Dünya Coğrafyası**. İstanbul.
- 2002, **Türkiye'nin Ekolojik Bölgeleri**. Orman Bakanlığı Yay. No. 163, İzmir.
- 2003, "Effects of the Tectonic Movements on the Karstification in Anatolia" *Acta Carstologia*. 32(2), s. 195-203.
- 2003, "Sosyal ve Ekonomik Açından Ortadoğuya Genel Bir Bakış" *Jeopolitik Derg.*, S: 10, s. 66-76, İstanbul.
- 2003, **Türkiye Bölgesel Coğrafyası**. (K. Mortan ile) (2. baskı) İnkılâp Kitapevi, İstanbul.
- 2004, "Land Degradation and its Impact on the Natural Potential of Turkey" Uluslararası Yer Bilimleri Sempozyumu 2004, Bildiriler, s. 379-391, İstanbul.
- 2004, "Relict and Endemic Plant Communities and Their Importance in Terms of Climatic Changes in Anatolia" Uluslararası Yer Bilimleri Sempozyumu 2004, Bildiri özleri 113, İstanbul.
- 2004, "The Effects of the Parent Material or the Natural Environment of Turkey" (H. Çukur ile) *Environmental Change and Sustainable Development Proc. of Second Romanian-*



- Türkish Workshop of Geography (Eds M. Ielenicz, N. Popescu, D. Baltearu, İ. Atalay). Editura Universitara Bucharest, s. 145-154.
- 2004, **Türkçe İngilizce Açıklamalı Doğa Bilimleri Sözlüğü**. İzmir.
- 2004, **Türkiye Coğrafyası ve Jeopolitiği**. (6. baskı) Meta Basım, İzmir.
- 2004, **Türkiye'nin Ekolojik Bölgeleri**. Meta Basım, İzmir.
- 2005, "Cappadocica: Earth Pillars (Fairy Chimmneys) and Badland Topography region of Turkey" (M. Ielenicz, D. Baltearu, G. Erdeli ve I. Martin ile) Natural Environment and Civilization, Proceedings of Third Turkish-Romanian Geographical Academic Seminar. s. 259-270.
- 2005, "Kuvaternerdeki İklim Değişmelerinin Türkiye Doğal Ortamı Üzerindeki Etkileri. The Effect of Climate Change on Natural Environment in Turkey During Quaternary" Turqua V.Quaternary Symposium. İstanbul Technical Univ. EuroAsia Earthscience Institute Publ. s. 121-128.
- 2005, "Taşların ve Strüktürlerin Doğal Ortam Üzerindeki Etkileri" Ulusal Coğrafya Kongresi 2005 (Prof. Dr. İsmail Yağcınlar anısına) Bildiri Kitabı, 61-71.
- 2005, "The effects of neotectonic movements of the formation of Ulubey-Banaz Canyon" (F. Yılmaz ve Ö. Yılmaz ile) Natural Environment and Civilization, Proceedings of Third Turkish-Romanian Geographical Academic Seminar. s. 101-110.
- 2005, **Coğrafya 9**. (İ. Tolunay ve B. Seyman ile) Farklı Yayıncılık, İstanbul.
- 2005, **Genel Beşeri ve Ekonomik Coğrafya**. (4. baskı), İzmir.
- 2005, **Genel Fizikî Coğrafya**. (6. Baskı) İzmir
- 2005, **Genel Fiziki Coğrafya**. Meta Basım, İzmir.
- 2006, "Effects of the Anatolian Mountainous Areas on the Biodiversity: A Case Study from the Northern Anatolian Mountains and Taurus Mountains" High Mountain Remote Sensing Cartography International Symp., (Eds. V. Kaufmann, W. Sulser). Grazer Schriften der Geographie und Raum Forschung, Band 41, s. 17-26.
- 2007, "Ecotourism: A Key Study From Kemaliye (W part of Eastern Anatolia Region, Turkey)", (S. Karadoğan ve N. Özgen ile) Environment and Society Present-Day Diversity and Dynamics. Proceedings of the 4th Romanian Turkish Geographical Seminar. (Ed. I. Elenicz, D. Balteaanu, İ. Atalay). Editura Universitara Bucharest, s. 161-170
- 2007, "Geographical Profile From Cuba to Bolivian Andes, Angentina and Uruguay" Environmental and Society Present-Day Diversity and Dynamics. Proc. of 4th Romanian-Türkish Geographical Seminar, Galati 2006. (Eds M. Elenicz, D. Balteanu ve İ. Atalay). Editura Universitara, Bucharest. s. 69-86.
- 2007, "Seismicity of Turkey" Environment and Society Present-Day Diversity and Dynamics. Proceedings of the 4th Romanian Türkish Geographical Seminar. (Ed. I. Elenicz, D. Balteaanu, İ. Atalay). Editura Universitara Bucharest, s. 9-23.
- 2007, **Toprak ve Bitki Atlası Küresel Isınma**. Farklı Yayıncılık, İstanbul.
- 2008, "Mediterranean Ecosystems of Turkey: Ecology of the Taurus Mountains", (R. Efe ve A. Soykan ile) Natural Environment and Culture in the Mediterranean Region. (Ed. R. Efe, G. Cravins, M. Öztürk ve İ. Atalay). Cambridge Scholars Publishing, s. 3-38.
- 2008, "Ecoregions of the Mediterranean Area and the Lake Region of Turkey", (R. Efe ve A. Soykan ile) GEOMED 2007 Uluslararası Coğrafya Sempozyumu bildirimleri, s. 9-30. Inkilap Yayınevi, İstanbul.
- 2008, "Ecoregions of the Mediterranean Area and the Lakes Region of Turkey" (R. Efe ile). International Symposium on Geography. In: Environment and Culture in the Mediterranean Region, Cambridge Scholars Publ. p.9-30, U.K.
- 2008, "Effects of Neotectonic Movements in Shaping of the Northwestern Part of Taurus Mountains, Turkey" Ecology and Environment. The 5th Turkey-Romania Geographical

- Academic Seminar Proceedings. (Ed. İ. Atalay, R. Efe, M. Ielenicz ve D. Balteanu ile) s. 63-78, İnkilap Yayınevi, İstanbul.
- 2008, "Evolution and Ecological Properties of Taurus Mountains" (R. Efe ve A. Soykan ile) Environment and Culture in the Mediterranean Region. Part I, Chapter One s. 3-37, Cambridge Scholars Publishing. UK.
- 2008, "Karstification processes and the formation of Antalya Travertine deposits" (R. Efe, A. Soykan, İ. Cürebal, ve C. Sarı ile) Environment and Culture in the Mediterranean Region. Part I, Chap. Six, s. 93-108. Cambridge Scholars Publishing. UK.
- 2008, "Relict and Endemic Plants Reflecting Climatic Changes in Anatolia" Ecology and Environment. The 5th Turkey-Romania Geographical Academic Seminar Proceedings. (Ed. İ. Atalay, R. Efe, M. Ielenicz ve D. Balteanu) s. 7-30, İnkilap Yayınevi, İstanbul.
- 2008, "The Factors Affecting Soil Formation and Thickness in Turkey" (A. Soykan ile). Ecology and Environment. The 5th Turkey-Romania Geographical Academic Seminar Proceedings. (Ed. İ. Atalay, R. Efe, M. Ielenicz ve D. Balteanu) s. 85-100, İnkilap Yayınevi, İstanbul.
- 2008, **Ekosistem Ekolojisi ve Coğrafyası**. Meta Basım, İzmir.
- 2010, "Natural Occurrence Areas of Black Pine (*Pinus nigra*) in Turkey" (R. Efe ile) Present Day Environmental Changes in Romania and Turkey. 6th Romanian-Türkish Geographical Seminar Proceedings. s. 5-21.
- 2010, "Structural and Distributional Evaluation of Forest Ecosystems in Turkey", (R. Efe ile) Journal of Environmental Biology. 31 s. 61-70.
- 2010, "Temperature Changes Under the Forest, Maquis and on Bare Lands" (H. Çukur ile). Present-Day Environmental Changes in Romania and Turkey. The 6th Romanian-Türkish Geographical Seminar. Editura Universitara, Bucharest. p. 49-57.
- 2010, "The Effects Of Topography on the Human Life: A Case Study from Savur, SE Anatolia" (A. Yıldırım ve S. Karadoğan ile) Present-Day Environmental Changes in Romania and Turkey. The 6th Romanian-Türkish Geographical Seminar. Editura Universitara, Bucharest. s. 111-120.
- 2010, **Anadolu Karaçamı (*Pinus nigra* Arnold subsp. *pallasiana* (Lamb.) Holmboe) nın Ekolojisi ve Tohum transfer reyonlaması**. (R. Efe ile) Orman ve Çevre Bakanlığı, Tohum İslah Enstitüsü Yayınları. No. 37. Ankara
- 2010, **Coğrafya Atlası**. İnkılâp Kitapevi Yayını, İstanbul.
- 2011, "Türkiye'de Karstlaşma ve Karst Ekolojisi" İçinde: Fiziki Coğrafya Araştırmaları Sistematik ve Bölgesel, s. 202-222. Türk Coğrafya Kurumu Yayınları Sayı 6, İstanbul.
- 2011, **Genel Coğrafya**, (2. Baskı). Meta Basım, İzmir.
- 2011, **Toprak Oluşumu, Sınıflaması ve Coğrafyası**. (4.basım) Meta Basım, İzmir.
- 2011, **Türkiye Coğrafyası ve Jeopolitiği**. (7. baskı). Meta Basım, İzmir.
- 2011, **Türkiye İklim Atlası**. İnkılâp Kitapevi, İstanbul.
- 2012, "Ecological Attributes and Distribution of Anatolian Black Pine (*Pinus nigra* Arnold. Subsp. *Pallasiana* Lamb. Holmboe) in Turkey" (R. Efe ile) Journal Environment Biology. 33, s. 509-519.
- 2012, "Effects of Topography on the Precipitation Distribution in Turkey" Potentials and Problems of Natural Environment in Turkey and Romania. Proceedings the 7th Turkey-Romanian Geographical Academic Seminar. s. 127-144. İnkilap Yayınevi, İstanbul.
- 2012, "Karstification and Ground River System in the SE Anatolia" (S. Karadoğan ve A. Yıldırım ile) Potentials and Problems of Natural Environment in Turkey and Romania. Proceedings the 7th Turkey-Romanian Geographical Academic Seminar. s. 81-92. İnkilap Yayınevi. İstanbul.
- 2012, "Land Degradation and Its Impact on the Natural Potential of Turkey" Potentials and

- Problems of Natural Environment in Turkey and Romania. Proceedings the 7th Turkey-Romanian Geographical Academic Seminar. s. 41-66. İnkilap Yayınevi, İstanbul.
- 2012, "Seismicity Analysis of Southeastern Anatolia with GIS Method. (S. Karadoğan ve A. Yıldırım ile), Potentials and Problems of Natural Environment in Turkey and Romania. Proceedings the 7th Turkey-Romanian Geographical Academic Seminar. s. 13-30. İnkilap Yayınevi, İstanbul.
- 2012, **Genel Fizikî Coğrafya**. (7. Baskı). Meta Basım, İzmir
- 2012, **Sarıçam (Pinus sylvestris var, sylvestris) Ormanlarının Ekolojisi ve Tohum Nakli Açısından Bölgelere Ayrılması**. (R. Efe ile) Orman ve Su işleri Bakanlığı, Orman Ağaçları ve Tohumları İslah Araştırma Müdürlüğü. Yayın no: 45, Ankara
- 2012, **Uygulamalı Klimatoloji**. (2.baskı) Meta Basım. İzmir.
- 2013, "Anadolu'da Sarıçam (Pinus Sylvestris L. Var Sylvestris) Ormanlarının Yayılışı ile Vejetasyon Bileşiminin Ekolojik ve Silvikültürel Açından Önemi" İçinde: Prof. Dr. Asaf Koçman'a Armağan, s. s. 93-110. Ege Üniv. Edebiyat Fak. Yay. No. 180, İzmir.
- 2013, "Tektonik Hareketlerin Türkiye'de Doğal Ortam Üzerindeki Etkileri" İçinde: Prof. Dr. İlhan Kayan'a Armağan, s. 341-354. Ege Üniv Yay. No: 181, İzmir.
- 2013, "And Dağlarının Genel Jeomorfolojik Özellikleri" III. Ulusal Jeomorfoloji Sempozyumu Bildiriler Kitabı, s. 62-84, Hatay.
- 2013, "Türkiye'de Bozkır ve Antropojen Bozkır Bölgelerinin Ekolojik Açından Değerlendirilmesi" (D. Ekinci ile), III. Ulusal Jeomorfoloji Sempozyumu. Bildiriler Kitabı, s. 499-516. Hatay.
- 2013, "Kazdağları ve Çevresinin Ekolojik Özellikleri" Kazdağları Ulusal Çalıştayı. Kazdağı ve Madra Dağı Belediyeler Birliği Yayını. s. 9-18. Balıkesir.
- 2013, **Genel Beşeri ve Ekonomik Coğrafya**. (4. baskı) Meta Basım, İzmir.
- 2013, **Kıtalar ve Ülkeler Coğrafyası**. (4. baskı) Meta Basım, İzmir.
- 2013, **Türkçe İngilizce Açıklamalı Doğa Bilimleri Sözlüğü**. (2. Baskı) Meta Basım, İzmir.
- 2013, **Türkiye Bölgesel Coğrafyası**. (K. Mortan ile) (5. baskı). İnkılâp Kitapevi, İstanbul.
- 2014, "The Factors determining Forest Productivity in the Western Part of the Taurus Mountains (SW Anatolia). (R. Efe ile) Tourism, Environment and Ecology in the Mediterranean Region II (Ed: R. Efe ve M. Öztürk) s. 111-128, Cambridge Scholars Publishing. UK.
- 2014, "Ecology and Classification of Forests in Turkey" (R. Efe ve M. Öztürk ile) Elsevier- Procedia Social and Behavioral Science Volume 120, s. 788-805.
- 2014, "Effects of Topography and Climate on the Ecology of Taurus Mountains in the Mediterranean Region of Turkey" (R. Efe ve M. Öztürk ile) Elsevier, Procedia - Social and Behavioral Sciences. Volume 120, Pages 142-156.
- 2014, **Resimli ve Açıklamalı Büyük Dünya Coğrafya ve Türkiye Ekolojik Bölgeleri Atlası**. (2.baskı), İnkılâp kitapevi, İstanbul
- 2014, **Türkiye'nin Ekolojik Bölgeleri**. Meta Basım, İzmir.
- 2015, **Türkiye Biyocoğrafyası (Türkiye Vejetasyon ve Hayvan Coğrafyası)**. (R. Efe ile) Meta Basım. İzmir.
- 2015, **Türkiye Vejetasyon Coğrafyası**. (2. Baskı) Meta Basım, İzmir.



### **Emrullah GÜNEY**

(1947- )

Emrullah Güney, 16 Mart 1947 tarihinde Nevşehir Göre'de doğmuştur. İlkokulu Göre'de, ortaokul ve liseyi Nevşehir'de tamamlamış ve 1964 yılında girdiği DTCF Fiziki Coğrafya ve Jeoloji Kürsüsünü 1968 yılında bitirmiştir. Üniversite eğitimi sırasında, Fen Fakültesinde Genel Jeoloji sertifikasını; Ziraat Fakültesinde Toprak sertifikasını alan Güney, 1969 yılı içinde 6 ay teorik ve 6 ay pratik olmak üzere MTA Enstitüsü Genel Direktörlüğü'nün açtığı Yüksek Prospeksiyon kursunu izleyerek prospektör-observer unvanıyla 1971'e kadar çalışmıştır. 1971-1978 arasında Nevşehir, Ürgüp, Zara, Kadışehri gibi kentlerde ortaöğretim öğretmeni olarak Milli Eğitim Bakanlığı'nda görev yapmıştır. 5 Haziran 1978'de Fırat Üniversitesi'nde coğrafya asistanı olmuş, 1980-1984 yılları arasında Metin Tuncel'in denetiminde hazırladığı Nevşehir Yöresinde Doğa Açısından Turizm adlı tezi ile doktor unvanını almıştır. 1 Ekim 1985'te Diyarbakır Dicle Üniversitesi Eğitim Fakültesinde yardımcı doçent olarak göreve başlamış ve 27 Ekim 1995'te doçent, 17 Mart 2004'te de profesör olmuştur. Hazırladığı bazı dosyalar Dicle Üniversitesi tarafından kitaplaştırılmıştır. Ayrıca Almanya'da 2 ve Hollanda'da 1 kitabı Türk işçilerinin çocukları için ders kitabı olarak yayınlanmıştır. Üniversite öğrencilerinin ihtiyacını karşılamaya dönük kitaplarının yanı sıra, toplumda coğrafya bilincini uyandırma gayreti içerisinde olan ve çok çeşitli dergilerde makale yayınlamış olan Güney, 16 Mart 2014'te emekli olmuş, ardından üniversitenin önerisi ile 2016-2017 döneminde Dicle Üniversitesinde dersler vermiştir.

### **Yayınları**

- 1972, "Türkiye'de Toprak Erozyonunun Yenilişi" (D.Grayig'den çeviren) Jeomorfoloji Dergisi, Sayı: 4, s. 145-146, Ankara.
- 1974, **Nevşehir İli ve Yakın Çevre İncelemeleri**. (H. Güney, H. Güney ve S. Güney ile), Kitap Sarayı Yayını, İstanbul.
- 1977, "Peri Bacaları Nasıl Oluşur?" Tabiat ve İnsan Dergisi, Yıl: 11 Sayı: 2, s. 13-14, Ankara.
- 1979, "Öz Konak Yeraltı Kenti" Tabiat ve İnsan Dergisi, Yıl: 13, Sayı: 1, s. 38-39, Ankara.
- 1980, "Değişik İklimlerde Irmakların Akış Özellikleri Üzerinde İnsanın Denetimi" (A.Sundborg'dan çeviren), Jeomorfoloji Dergisi, Sayı: 9, s. 165-174, Ankara.
- 1980, "Güneydoğudaki Çıkmaz Sokak Hakkârî" Türk Pirelli, S: 194. s. 4-5, İstanbul.
- 1980, "Samsat: Fırat Ellerin Tarihi Kenti" Türk Pirelli, S: 195. s. 4, İstanbul.
- 1981, "19. Yüzyılda Eğin -20. Yüzyılda Kemaliye- Ekonomik Gerilemeye Örnek Kent" Fırat Üniv. Edebiyat Fak. Dergisi, C: 1, S: 1, s. 122-129, Elazığ.
- 1981, "Dadaşın Bar Oynadığı Diyar" Türk Pirelli, S: 196. s. 4-5, İstanbul.

- 1981, "Mardin Bir Başka Güzel" Türk Pirelli, S: 197. s. 4, İstanbul.
- 1982, "Kapadokya'da Tarih ile Doğa Elele" Türk Pirelli, S: 217. s. 4-5, İstanbul.
- 1982, "Merhaba Karadeniz: Giresun" Türk Pirelli, S: 209. s. 4, İstanbul.
- 1982, "Merhaba Trabzon" Türk Pirelli, S: 208. s. 4, İstanbul.
- 1982, "Ordu ve Samsun Yollarında" Türk Pirelli, S: 210. s. 4, İstanbul.
- 1982, "Ulusal Park Cenneti Kanada" Tabiat ve İnsan Dergisi, Yıl: 16, Sayı: 4, s. 17-20, Ankara.
- 1983, "Elâzığ Çevresinde Ormanların Yok Edilmesi ve Doğa Bozulmasının İnsan Yaşamında Etkileri" Tabiat ve İnsan Dergisi, Yıl: 17, Sayı: 2, s. 33-35, Ankara.
- 1985, "Hasankeyf. Doğu Anadolu'da Görkemli Bir Kent" Türk Pirelli, S: 254. s. 9, İstanbul.
- 1985, "Milli Park Olarak Göreme" Türk Pirelli, S: 255. s. 16, İstanbul.
- 1985, "Nevşehir İlimizin Coğrafi Durumu" Turizm. Mecmuası C: XXIX, S: 289, s. 18-19, Ankara.
- 1985, "Sol-Pompeipolis-Viranşehir" Türk Pirelli, S: 255. s. 10-11, İstanbul.
- 1985, "Suvermez Köyü Halk Aşıkları" Türk Folkloru: 71, s. 6-9, İstanbul.
- 1985, "Toroslarda Namrun Yaylası" Türk Pirelli, S: 251. s. 6-7, İstanbul.
- 1986, "Aksaray İhlara Vadisi, Şifalı Sular Diyarı" Türk Pirelli, S: 261. s. 12-13, İstanbul.
- 1986, "Cins Atlar Diyarı; Kapadokya" Türk Pirelli, S: 256. s. 4-5, İstanbul.
- 1986, "Göreme Vadilerinde Doğal ve Kültürel Değerlerin Korunması" Ulusal Çevre Simp. (12-15. 11. 1984), s. 742-749, Ankara.
- 1986, "Hazar Gölü'nün Çevre Sorunları ve Rekreatyonel Değerinin Arttırılması" Ulusal Çevre Simp. (12-15. 11. 1984), s. 733-741, Ankara.
- 1986, "Nevşehir Yöresinde Kaplıcalar, İçmeler" Türk Pirelli, S: 266. s. 4-5, İstanbul.
- 1986, "Nevşehir Yöresinde Tuf Kaya Koni İçi Yerleşmeleri Peribacası İçi Evler" Karizma Dergisi, Sayı: 25, s. 33-34, İstanbul.
- 1986, "Nevşehir, Ürgüp, Avanos, Derinkuyu, Kozaklı, Gülşehir ve Köylerinden Derlenmiş Atasözleri" Türk Folkloru Dergisi, Sayı: 88, s. 23-26, İstanbul.
- 1986, "Turizm Sunusu Olarak El Sanatları" Türkiyemiz Dergisi, Sayı: 48, s. 21-26, 44-46, Ankara.
- 1986, "Ürgüp, Tarihi, Coğrafyası ve Şehirsel Gelişmesi" Sanat Dünyamız Dergisi, Sayı: 36, s. 14-22, İstanbul.
- 1986, "Van Gölünün Batı Kıyıları, Nemrut Dağı ve Krater Gölü" Türk Pirelli, S: 257. s. 4-5, İstanbul.
- 1987, "Amasra" Tabiat ve İnsan Der. Y: 21, S: 3, s. 30-33, Ankara.
- 1987, "Avanos: Kızılırmak Kıyısında Bir Yeşil Belde" Türk Pirelli, S: 268. s. 4-5, İstanbul.
- 1987, "Azerbaycan SSC Milli Parkları (Azericeden Aktarma-Hasan Aliev'in Yazısı)" Tabiat ve İnsan, Yıl: 21, Sayı: 3, s. 13-16, Ankara.
- 1987, "İl İl Resimli Türkiye Coğrafyası" Schulbuchverlag Anadolu, Hückelhoven 9, Almanya.
- 1987, "Merhaba Trabzon" Türk Pirelli, S: 272. s. 8-9, İstanbul.
- 1987, "Namrun Yaylası" Tabiat ve İnsan. Y: 21, S: 3, s. 24-29, Ankara.
- 1987, "Niğde: Kalıntıları ve Buluntuları Sergileyen Bir Müze" Türk Pirelli, S: 269. s. 6-7, İstanbul.
- 1987, "Şanlı Urfa Direnişi" Karınca Dergisi, Sayı: 601, s. 35-37, Ankara.
- 1987, "Şanlı Urfa Direnişi" Türk Pirelli, S: 271. s. 8-9, İstanbul.
- 1988, "Karasu Vadisi'ndeki Kemaliye" Türk Pirelli, S: 282. s. 10-12, İstanbul.
- 1988, "Nevşehir Yöresinde Av ve Avcılık" Tabiat ve İnsan Dergisi, Yıl: 22, Sayı: 1, s. 33-35, Ankara.
- 1988, **Nevşehir İli "Kapadokya"**, (H. Güney, H. Güney ve S. Güney ile), Mersin.
- 1988, **Ulu Önder Atatürk'ün Ölümünün 50. yılında: Kurtuluş ve Bağımsızlık Savaşımızın**

- Destanı.** Diyarbakır.
- 1989, "Van Gölünün Batı Kıyıları Nemrut Dağı ve Krater Gölü" Tabiat ve İnsan Dergisi, Yıl: 23, Sayı: 4, s. 16-19, Ankara.
- 1990, "Bingöl Yaylalarının Turizm. Potansiyeli ve Değerlendirilmesi" Fırat Havzası Coğrafya Sempozyumu (14-15 Nisan 1986) Bildiriler Kitabı, s. 87-93, Elazığ.
- 1990, "Dicle Irmağı'nda Kelek Taşımacılığı" Ziya Gökalp Dergisi, Sayı: 59, s. 42-46, Ankara.
- 1990, "Dicle Irmağında Kelek Taşımacılığı" Atatürk Kültür, Dil ve Tarih Yüksek Kurumu, Coğrafya Araş. Der. S: 2, s. 323-328, Ankara.
- 1990, "Hoşap Citadel" Image of Turkey, s. 45, s. 22-23, Ankara.
- 1990, "Up Into the Munzur Valley" Image of Turkey, s. 30, s. 22-25, Ankara.
- 1990, **Anadolu türküleri: Ağtlar, Destanlar, Aşık Şiirleri.** (Derleme). Hückelhoven, Schulbuch Verlag Anadolu.
- 1990, **Türkiye Coğrafyası.** (H. Güney ile), Hollanda.
- 1991, "Hasankeyf" Image of Turkey, s. 44, s. 22-23, Ankara.
- 1991, **Diyarbakır ve Yöresinde Doğa-Kültür Turizmi, Koşullar, Olanaklar, Öneriler.** Dicle Üniversitesi Rektörlüğü Yayınları: 4, Diyarbakır.
- 1991, **Testli Uygulamalı Güzel Türkiye'm 1-2.** Schulbuchverlag Anadolu. Hückelhoven. Almanya.
- 1992, "Erciyes Dağı ile Hasan Dağı Arası Volkanik Yaylaların Bitki Örtüsü Özellikleri" Dicle Üniv. Ziya Gökalp Eğitim Fakültesi Dergisi, 24 Kasım Öğretmenler Günü Özel Sayısı, s. 91-102, Diyarbakır.
- 1992, "İnsanın Neden Olduğu Ekosistem Değişiklikleri" İ.Ü. Deniz Bilimleri ve Coğrafya Enstitüsü Bülteni, Sayı: 9, s. 329-334, İstanbul.
- 1992, "Nevşehir'de Şehirleşme Hareketleri" Dicle Üniv. Ziya Gökalp Eğitim Fakültesi Dergisi, 24 Kasım Öğretmenler Günü Özel Sayısı, s. 103-119, Diyarbakır.
- 1992, "Ortahisar'da (Ürgüp) Volkanik İçine Oyulmuş Ambarlar ve Ekonomik Özellikleri" Dicle Üniv. Ziya Gökalp Eğitim Fakültesi Dergisi, 24 Kasım Öğretmenler Günü Özel Sayısı, s. 120-125, Diyarbakır.
- 1993, "Nevşehir-Ürgüp Yöresinin Yerleşim Tarihçesi" Dicle Üniv. Ziya Gökalp Eğitim Fakültesi Dergisi, Sayı: 1, s. 51-64, Diyarbakır.
- 1993, "Okumayı Unutan Öğrenciler, Öğretmenler" Çağdaş Eğitim Dergisi, Sayı: 190, s. 27-30, Ankara.
- 1993, **Doğa, İnsan, Ürün (Volkanlar, Coğrafi Keşifler, Tıpta Buluşlar, Çevre Sorunları).** Diyarbakır.
- 1993, **Doğu ve Güneydoğu Anadolu'da Göçer-Konar Aşiretlerin Kışlak ve Yaylakları.** Diyarbakır'ın Fırat Havzasında İki İlçesi Çüngüş ve Çermik, Dicle Üniversitesi GAP Uygulama ve Araştırma Merkezi Yayınları No: 2, Diyarbakır.
- 1993, **Jeomorfoloji Uygulama Atlası.** Diyarbakır.
- 1993, **Jeomorfoloji Uygulama Dosyası.** Diyarbakır.
- 1993, **Nevşehir Folkloru (Deyimler, Atasözleri, Sözcükler).** Mersin.
- 1994, "Çevre Sorunları Karşısında Türkiye Doğasının Onarılması" Tabiat ve İnsan Dergisi, Yıl: 28, Sayı: 4, s. 8-9, Ankara.
- 1994, "Dağılan Sovyetler Birliğinde Milletler" Dicle Üniv. Ziya Gökalp Eğitim Fakültesi Dergisi, Sayı: 2, s. 64-70, Diyarbakır.
- 1994, "İhlamur Ağacı Tilia" Tabiat ve İnsan Dergisi, Yıl: 28, Sayı: 1, s. 27-28, Ankara.
- 1994, "Nevşehir Yöresinde Cehri Yetiştiriciliği" Folklor/Edebiyat Cilt: 1, Sayı: 1, s. 58-62, Ankara.
- 1994, "Toponimik Terimlerin Sınıflandırılması" Dicle Üniv. Ziya Gökalp Eğitim Fakültesi

- Dergisi, Sayı: 2, s. 71-79, Diyarbakır.
- 1994, **Jeoloji Jeomorfoloji Terimleri Sözlüğü**. Dicle Üniversitesi, Eğitim Fakültesi Yayınları No: 6, Diyarbakır.
- 1995, "Çevresel Bozulma" Standard Dergisi, Sayı 34, (Özel Sayı) s. 53-58, Ankara.
- 1995, "Dünya'da ve Türkiye'de Orman Azalmasının Yarattığı Çevre Sorunları" Tabiat ve İnsan Dergisi, Yıl: 29, Sayı: 4, s. 13-16, Ankara.
- 1995, "Türkiye'de Sulak Alanların Çevre Sorunları" Türk Coğr. Derg. Sayı: 30, s. 41-52, İstanbul.
- 1995, "Ürgüp, Kent Gelişmesi ve Civarı" Türkiyemiz Dergisi, Sayı:51, s. 23, 43-49, İstanbul.
- 1995, **Çevre Sorunları-Ortam Kirlenmesi**. Bizim Gençlik Yayınları No: 17, Kayseri.
- 1995, **Genel Ortam, Kirlenmesi**. İstanbul.
- 1995, **Jeomorfoloji Sözlüğü**. Eko Yayınları No:4, Ankara.
- 1996, "Coğrafi Toponimi" (B. E. Budakov'dan derleyen) Türk Kültürünü Araştırma Enstitüsü, Türk Kültürü Dergisi, S: 398, s. 355-370, Ankara.
- 1996, "Elazığ'da Sanayileşme" Dicle Üniv. Ziya Gökalp Eğitim Fakültesi Dergisi, Sayı: 3, s. 64-79, Diyarbakır.
- 1996, "Toponimik Terimlerin Sınıflandırılması" Türk Dili, Dil ve Edebiyat Dergisi, Sayı: 540, s. 619-630, Ankara.
- 1996, "Turizm ve Çevre" Dicle Üniv. Ziya Gökalp Eğitim Fakültesi Dergisi, Sayı: 3, s. 53-63, Diyarbakır.
- 1996, **Jeomorfoloji Sözlüğü**. Öz eğitim Yayınları, İstanbul..
- 1997, "Diyarbakır'da Sanayileşme" Türk Coğr. Derg. Sayı: 32, s. 11-34, İstanbul.
- 1997, **Türkiye'de Çevre Sorunları Doğal Kültürel Ortam Bozulması**. Öz Eğitim Yayınları No: 14, Konya.
- 1998, "Etibank Ergani Maden Bakır İşletmesi" Standart Dergisi, Sayı: 37 (441), s. 41-46, Ankara.
- 1998, "Nevşehir Yöresinde Yeraltı Yerleşim Birimleri" Öğretmen Dünyası Dergisi, Sayı: 19/218, s. 28-30, Ankara.
- 1998, **Çevre Sorunları**. Ankara.
- 1999, "Dünyada Milli Parklar, Doğa Koruma Alanları, Hayvanlar Dünyasının Korunması" Çukurova Üniv. Eğitim Fak. Dergisi, Cilt: 2, Sayı: 17, s. 184-194, Adana.
- 1999, **Jeomorfoloji Uygulaması**. İstanbul.
- 2000, "Biyolojik Çeşitliliğin Azalması (Dünyanın Biyocoğrafik Sorunları)" Çukurova Ün. Eğitim Fak. Der. C: 2, S: 18, s. 32-42, Adana.
- 2000, "Ekonomi ve Ekoloji" Çukurova Üniv. Eğitim Fak. Dergisi, Cilt: 2, Sayı: 18, s. 25-31, Adana.
- 2000, "Fetih Yollarının Kesiştiği Köprübaşı: Afganistan" Folklor Halkbilim Dergisi, Cilt: 5, Sayı: 48, s. ?, İstanbul.
- 2000, **Antik Çağ Türkiye Kentleri**. İstanbul.
- 2000, **Antik Çağ Türkiye Tarihi Coğrafya Bölgeleri**. İstanbul.
- 2000, **Göçer-Konar Kaşgaylar, Afganistan Türkmenleri, Doğu Türkistan Uygurları, (National Geographic'ten altı makalenin çevirisi)**. Dicle Üniversitesi Eğitim Fakültesi Yayını. Diyarbakır.
- 2000, **Kuvayı Milliye Güzellemesi**. Samsun.
- 2001, "Geomorphological Evaluation of Nevşehir-Ürgüp Region" Dicle Üniv. Ziya Gökalp Eğitim Fak. Der. S: 4, s. 113-125, Diyarbakır.
- 2001, "Kaşgar, Karakurum ve Muztagata Dağları (Çeviri)" Folklor Halkbilim Dergisi, Cilt: 5, Sayı: 49, s. ?, İstanbul.



- 2001, “Novruz. Azerbaycan Halkının Aziz Bayramı (A. Nebiyev Azericeden Aktarma)” Dicle Üniv. Eğitim Fak. Dergisi Sayı: 4, s. 85-91, Diyarbakır.
- 2001, “Ulaşım Coğrafyası Açısından Türkiye’de Demiryolları: Koşullar, Olanaklar, Öneriler” Dicle Üniv. Ziya Gökalp Eğitim Fakültesi Dergisi, Sayı: 4, s. 93-111, Diyarbakır.
- 2001, **Türkiye Hidroğrafyası**. Diyarbakır.
- 2002, “Coğrafya ve Jeomorfoloji Sözlükleri” Türk Coğrafya Kurumu, Coğrafya Kurultayı, (9-12 Temmuz 2002) Bildirileri, s. 325-329, Ankara.
- 2002, **Çevre ve İnsan**. Diyarbakır.
- 2002, **Genel Çevre Kirlenmesi**. İstanbul.
- 2002, **Türkiye Çevre Sorunları-Doğal ve Kültürel Ortam Bozulması**. İstanbul.
- 2002, **Türkiye’nin Komşuları, Ülkeler Coğrafyası-Jeopolitik**. İstanbul.
- 2003, **Çevre ve İnsan, Toplum Doğa İlişkileri**. (2. Baskı) İstanbul.
- 2003, **Toprak-Bitki Coğrafyası Çevrebilim Sözlüğü**. Diyarbakır.
- 2003, **Toprak-Bitki Ekocoğrafya Sözlüğü**. İstanbul.
- 2003, **Türkiye’nin Komşuları**. İstanbul.
- 2003, **Yerbilim Terimleri Sözlüğü**. Ankara.
- 2003, **Yerbilim Terimleri Sözlüğü, Mineraloji, Petrografi, Jeoloji, Jeomorfoloji**. Ankara.
- 2004, **Çevre Sorunları Coğrafyası**. Ankara.
- 2004, **Çevre Sorunları**. Ankara.
- 2004, **Genel Ortam Kirlenmesi**. Bursa.
- 2004, **Jeoloji**. İstanbul.
- 2004, **Jeomorfoloji**. Mersin.
- 2004, **Türkiye Çevre Sorunları**. Ankara.
- 2004, **Türkiye Hidrocoğrafyası**. İstanbul.
- 2005, “Nevşehir Yöresinin Jeolojik Tarihçesi ve Jeomorfolojik Gelişimi” Nevşehir Kültür ve Tarih Araş. Y: 1, S: 3, s. 24-28, Nevşehir.
- 2005, “Nevşehir” Nevşehir Kültür ve Tarih Araştırmaları, Yıl: 1, S: 1, s. 4-7, Nevşehir.
- 2005, **Komşu Ülkeler Coğrafyası**. Ankara.
- 2005, **Köy Yarenliği**. Diyarbakır.
- 2006, **Çevrebilim Sözlüğü (Ekoloji Sözlüğü)**. İstanbul.
- 2008, **Genel Ortam Kirlenmesi**. Ankara.
- 2010 **Azeri Gezgin Zeynelabidin Şirvani Seyahatnamesinden Seçmeler**. (M. Güney ile) İstanbul.
- 2010, **Yerbilim 1, Jeoloji**. Literatür Yayıncılık. İstanbul.
- 2011, “Kiril Elifbasını Öğrenmek Ne Kazandırır İnsana” Turan-Sam C: 3, S: 11, s. 9-12. İstanbul.
- 2011, **Bitki Coğrafyası 1: Ders Kitabı**. (Ö. :Saya ile). Ankara.
- 2011, **Ekoloji Biyocoğrafya Ansiklopedisi**. (U. Güney ile). İstanbul
- 2011, **Yerbilim 2: Jeomorfoloji**. Literatür Yayıncılık. İstanbul.
- 2012, **Türk ulusal Bağımsızlık Savaşı Güzellemesi 1919-1922**. (Diğerleri ile). İstanbul.
- 2013, **Dünden Bugüne Göre Kasabası**. (H. Güney ve M. C. Eroğlu ile) Mersin.
- 2013, **Genel Ortam Kirlenmesi**. Ankara.
- 2013, **İran ve İç Asya Türk Dünyası'nda Geziler: İran'da Göçer-Konar Kaşgaylar, Afganistan Türkmenleri, Kırgızlar, Uygur Türkleri**. (Çeviri)
- 2013, **Trakyanın, Anadolunun Tarihi Coğrafya Bölgeleri ve Antik Kentleri**. Ankara.
- 2013, **Türkiye’nin Komşuları: Ülkeler Coğrafyası, Ekonomi, Jeopolitik**. Ankara.



- 2014, **Güzel Dünya Ünlü İnsanlar**. (H. Güney ile çeviri). Ankara.
- 2014, **Jeomorfoloji Sözlüğü**. (A. Meydan ve R. Bozyiğit ile) Konya.
- 2015, "Cumhuriyet Dönemi Türk Şiirinde Coğrafi Ögeler" İçinde: Türk Kültüründe Coğrafya (Ed. A. Meydan, T. Çetin), s. 1-23, Ankara.
- 2015, "Çağdaş Azerbaycan Şiirinde Coğrafi Ögeler" İçinde: Türk Kültüründe Coğrafya (Ed. A. Meydan, T. Çetin), s. 275-296, Ankara.
- 2015, **Geo-Yerbilim Sözlüğü: Jeoloji ve Coğrafya Temel Terim ve Kavramlar**. (N. İnan ile) İstanbul.
- 2015, **Türkiye Coğrafyasının Uygarlıkları: Anadolu'nun Trakya'nın, Tarihi Coğrafya Bölgeleri ve Antik Kentleri**. Ankara.
- 2016, **Çevrebilim (Ekoloji) Sözlüğü**. (R. Bozyiğit, A. Meydan, T. Kılıç, İ. Bulut ile) Konya.
- 2016, **Dictionary of Geomorphology**. (R. Bozyiğit, A. Meydan ve İ. Bulut ile). Pegem A Yayını. Ankara.



### **Mutlu GÜNGÖRDÜ**

(1947- )

Mutlu Güngördü, 1947'de Zonguldak'da doğmuş, ilk ve orta öğrenimini Zonguldak Kilimli'de tamamlamıştır. İstanbul Üniversitesi, Edebiyat Fakültesi Coğrafya Bölümünde 1969-1974 arası lisans eğitimini tamamlamış ve aynı yıl Umumi Coğrafya Kürsüsüne asistan olmuştur. 1982'de Yusuf Dönmez danışmanlığında hazırladığı, Güney Marmara Bölümü'nün (Doğu kesimi) Bitki Coğrafyası adlı tezi ile doktor unvanını almıştır. Aynı bölümde 1987-1993 yıllarında yardımcı doçent olarak görev yapmıştır. 1993 yılında doçent olan Güngördü, 2011'de profesör, 2014 yılında da emekli olmuştur.

#### **Yayınları**

- 1985, "Güney Marmara Bölümü (Doğu Kesimi) Bitki Örtüsünün Coğrafi Şartları" İ.Ü. Edebiyat Fakültesi, Coğrafya Dergisi, Sayı: 1, s. 77-94, İstanbul.
- 1985, "İzmit Körfezi Çevresinin İklim ve Bitki Örtüsü Özellikleri" (Y.Dönmez ile), İ.Ü. Edebiyat Fak. Coğrafya Der. S: 1, s. 143-152, İstanbul.
- 1986, "The Distribution Of Plant Communities On Southern Marmara Region (Eastern Section)" Review of İstanbul, s.113-129. İstanbul.
- 1987, "A New Area of Hungarian Oak (Quercus Frainetto) in Turkey" Review, N: 1, s. 171-173, İstanbul.
- 1987, "Geographical Conditions of Vegetation on Southern Marmara Region (Eastern Section)" Review, N: 1, s. 113-129, İstanbul.
- 1987, "Macar Meşesi (Quercus Frainetto) nin Türkiye'deki Yeni Bir Yayılış Alanı" İ.Ü. Edebiyat Fakültesi, Coğrafya Dergisi, Sayı: 2, s. 81-83, İstanbul.
- 1987, "Nesli Tükenmekte Olan Bir Bitki Türü: Osmunda Regalis (Kral Eğreltisi)" İ.Ü. Edebiyat Fakültesi, Coğrafya Dergisi, Sayı: 2, s. 85-87, İstanbul.
- 1987, "Osmunda Regalis-A Plant about to be Extinct" Review, N: 1, s. 131-133, İstanbul.
- 1992, "Barut Ağacı (Frangula Alnus)'nın Türkiye'deki Yeni Bir Yayılış Alanı" İ.Ü. Edebiyat Fakültesi, Coğrafya Dergisi, Sayı: 3, s. 153-158, İstanbul.
- 1992, "Uludağ ve Çevresinin İklim ve Bitki Örtüsü Özellikleri" İ.Ü. Edebiyat Fakültesi, Coğrafya Dergisi, Sayı: 3, s. 123-151, İstanbul.
- 1993, "Güney Marmara Bölümünün (Batı Kesimi) Bitki Coğrafyası I: Yetiştirme Şartları" G.Ü. Gazi Eğitim Fakültesi Dergisi, Sayı: 1, s. 335-350, Ankara.
- 1995, "A new Record of Frangula Alnus for Turkey" Review, N: 2, s. 35-39, İstanbul.
- 1996, "Güney Marmara Bölümü (Batı Kesimi) Bitki Örtüsünün Coğrafi Dağılışı" İ.Ü. Edebiyat Fakültesi, Coğrafya Dergisi, Sayı: 4, s. 55-112, İstanbul.

- 1996, "Ortadoğuda Pleistosen'deki Bitki Göçleri" (M.Zohary'den çeviren) İ.Ü. Edebiyat Fakültesi, Coğrafya Dergisi, Sayı: 4, s. 123-135, İstanbul.
- 1999, **Büyük Menderes-Gökova Körfezi Arasındaki Sahanın Bitki Coğrafyası**. Çantay Yayınevi, İstanbul.
- 1999, **Marmara Bölgesi'nin Bitki Coğrafyası**. İstanbul.
- 2001, "Güney Marmara Bölümünün Batı Kesiminde Kuru Orman, Maki ve Psödomaki'nin Coğrafi Dağılışı" İ.Ü. Edebiyat Fakültesi, Coğrafya Dergisi, Sayı: 9, s. 1-16, İstanbul.
- 2006, "Hava Durumu/Hava Tahmin Haritaları ve Dünyanın Değişimine Katkıları" İnsan ve Mekân, (Ed. N. Özgüç, A. N. Timor), s. 150-161, Çantay Yay. İstanbul.
- 2009, **İklim Coğrafyası-Özellikler, Sınıflandırmalar, Değişimler**. Çantay yayınları, İstanbul.



**M. Dursun ÇİTÇİ**  
(1947-2015)

Muhammet Dursun Çitçi, 1947'de Elazığ'da doğmuştur. 1969'da İstanbul Üniversitesi Edebiyat Fakültesi Coğrafya Enstitüsü'nden mezun olmuştur. Uzun yıllar lise öğretmenliği yaptıktan sonra, 1980 yılında Fırat Üniversitesi Edebiyat Fakültesi Antropoloji Bölümüne harita ve atlas uzmanı olarak girmiştir. 1987'de antropolog ve halkbilimci Orhan Acıpayamlı yönetiminde hazırladığı, Elazığ Merkez Bucak Köylerinde Konut Folklorunun Kartografik Yöntemle İncelenmesi adlı tezi ile doktora unvanını almıştır. 1992'de Coğrafya Bölümüne yardımcı doçent olarak atanan Çitçi, 2008'de doçent olmuştur. 2014'de Sinop Üniversitesi, Fen-Edebiyat Fakültesi Coğrafya Bölümünde profesörlüğe atanmış, 2015'de vefat etmiştir.

### **Yayınları**

- 1990, "Harpüt-Buzluk Mağarasının Jeomorfolojik Özellikleri ve Mağarada Buz Oluşumu" Fırat Havzası Coğrafya Sempozyumu (14-15 Nisan 1986) Bildiriler Kitabı, s. 29-48, Elazığ.
- 1991, "Elazığ Merkez Bucak Köylerinde. Yerleşme, Konutlar ve Bunların Kartografik Dağılımı" Atatürk Kültür Dil ve Tarih Yüksek Kurumu ve Ege Üniv. Edeb. Fak. Coğrafya Meslek Haftası (20-24 Kasım 1991) Bildiri Özetleri, s. 13-14, Ankara.
- 1995, "Hazar Gölü ve Behrimaz Havzalarında Tarımsal Etkinlikler" (A. Yiğit ile), 1. Hazar Gölü ve Çevresi Sempozyumu Bildiriler, Sivrice Kaymakamlığı Yayınları Yayın No: 2, s. 153-165, Elazığ.
- 1996, "Kuyulu ve Şahinkaya Köylerinin (Elazığ) Demografik Özellikleri" Fırat Ün. Sos. Bil. Derg. C: 8, S: 1, s. 125-146, Elazığ.
- 2000, "Elazığ Şehrinin Bir Semti Olan Aksaray Mahallesi'nin Kuruluşu Gelişmesi ve Fonksiyonel Özellikleri" (A. Mor ile), Fırat Üniv. Sosyal Bilimler Dergisi, C: 10, Sayı: 2, s. 1-22, Elazığ.
- 2002, "Elazığ'ın Su Problemleri ve Su Kirliliği" (A. Mor ile), Fırat Üniv. Sosyal Bilimler Dergisi, C: 12, Sayı: 2, s. 63-82, Elazığ.
- 2003, "Çemişgezek Kasabasının Kuruluşu, Gelişmesi ve Fonksiyonları" (B. Güner ile), Fırat Ün. Sos. Bil. Derg. C: 13 S: 1, s. 21-48, Elazığ.
- 2005, "Kuruluş, Gelişme ve Şehirsel Fonksiyonlar Açısından Gürün Şehri" (Z. Boyraz ile), Doğu Coğrafya Der. S: 14, s. 95-119, Konya.
- 2007, "KKTC de Kentleşme" (A. Mor ile), Doğu Coğrafya Dergisi, Cilt 12, Sayı 18, s. 225-245
- 2008, "Elazığ Şehrinin Çevre Sorunları" (A. Mor ile), Doğu Coğrafya Dergisi, Cilt 13, Sayı 19, s. 189-212
- 2009, "Değişen İklim Koşullarının Elazığ Ovasıyla Yakın Çevresinin Ekosistemine Etkileri" (A. Atasoy ile), Doğu Coğrafya Dergisi, Cilt 14, Sayı 21, s. 33-52

- 2009, "Elazığ Şehrinin Nüfus Özellikleri ve Çevrenin Toplum Sağlığı Üzerindeki Etkisi" (A. Atasoy ile), *Turkish Studies*, Volume 4 Issue 3, s. 197-226
- 2010, "Tütüncülüğten Zeytinciliğe Geçiş Akhisar Manisa Örneği" (B. Güner ve Z. Boyraz ile), *ZFWT*, Vol 2, No 1, s. 161-186
- 2010, "Türkiye nin Zeytin Ağacı Varlığı ve Zeytin Fidanı Üreticiliğine Bir Örnek Olarak Seyitoba Köyü Saruhanlı Manisa" (B. Güner ve Z. Boyraz ile), *ZFWT*, Vol 2, No 2, s. 67-85
- 2013, "Pütürge İlçesin de Malatya Cumhuriyet Döneminde Nüfusun Gelişimi ve Göç" (B. Güner ile), *Fırat Üniversitesi Sosyal Bilimler Dergisi*, C: 23, S: 2, s. 1-29.



### İsmail BULDAN

(1947- )

İsmail Buldan, 1947'de Burhaniye'de doğmuş, ilk ve orta öğrenimini Burhaniye'de, lise öğrenimini Balıkesir'de tamamlamış, 1970 yılında İstanbul Üniversitesi Edebiyat Fakültesi Coğrafya bölümünden mezun olmuştur. Yurdun çeşitli yerlerinde öğretmenlik yapmış, 1978'de İzmir Eğitim Enstitüsü Coğrafya öğretmenliğine atanmıştır. 1982 yılında Buca Eğitim Fakültesi Coğrafya öğretim görevlisi olan Buldan, 1984'de, İbrahim Atalay yönetiminde hazırladığı, Edremit Körfezi ve Çevresinin Jeomorfolojisi konulu çalışma ile yüksek lisansını, 1996 yılında da aynı danışman ile İzmir-Bayındır Arasındaki Sahanın jeomorfolojisi konulu tezi ile doktorasını bitirmiştir. 1999 yılında Buca Eğitim Fakültesinde yardımcı doçentliğe atanmış, 2014 yılında emekli olmuştur.

#### Yayınları

- 2002, "Edremit Havzasında Rüzgarın Zeytin Üretimi Üzerine Etkileri" Klimatoloji Çalıştay 2002 (Prof. Dr. Sırrı Erinç Anısına) Bildiriler Kitabı, Ege Üniv. Edebiyat Fakültesi Yayınları No: 121, s. 159-167, İzmir.
- 2002, "Yeşildere (Melez Çayı) Yarma Vadisinin Oluşumu ve Gelişimi" Türk Coğrafya Dergisi, Sayı: 39, s. 97-107, İstanbul.
- 2003, "Gömeç Havzası'nda (Balıkesir) Arazi Kullanımı ile Sınıflandırılması Arasındaki İlişkiler" (A. E. Gülersoy ile) Sırrı Erinç Sempozyumu (11-13 Eylül 2003) Genişletilmiş Bildiri Özetleri, s. 249-254, İstanbul.
- 2003, "Lise I/9. Sınıf Coğrafya Eğitim Programının İçerik ve Zaman Açısından Değerlendirilmesi, Avrupa Birliği Ülkeleriyle (İngiltere Örneği) Karşılaştırılması" (R. Oban ve A. Bilgin ile), I. Sosyal Bilgiler Eğitimi Kongresi (15-17 Mayıs 2003), Tebliğler, s. 32-38, İzmir.
- 2003, **Edremit Körfezinde Zeytincilik.** (H. Çukur ile). İzmir.
- 2005, "Seashore Use Between Aliğa- Foça (İzmir) NE Part of Aegean Sea Problems and Possibilities" (E. Öztürk ile) İçinde The Third Turkish Romanian Geographical Academic Seminar on Natural Environment and Civilization, s. 135-142, İstanbul.
- 2005, "Aliğa-Yeni Foça Kıyı Alanının CBS Yöntemi ile Arazi Kullanımının Belirlenmesi" (E. Aktürk ile) Ege Coğrafi Bilgi Sistemleri Sempozyumu ve Sergisi (27-29 Nisan 2005), E.Ü. Coğrafya Bölümü Sempozyumları-III, s. 419-429, İzmir.
- 2005, "Aliğa-Yenifoça (İzmir) Kıyı Alanında Arazi Kullanımının CBS Yöntemi ile Belirlenmesi" (E. Aktürk ile) Ulusal Coğrafya Kongresi 2005 (Prof. Dr. İsmail Yalçınlar Anısına) Bildiri Kitabı, s. 495-503, İstanbul.
- 2005, "Uygulanan Sosyal Bilgiler Öğretim Programına Öğretmen Yaklaşımları ve Yeni Programdan Beklentiler" (E. Aktürk ve A. S. Aytaç ile), II. Sosyal Bilimler Eğitimi

- Kongresi, Bildiriler s. 175-181, Van.
- 2007, "Probleme Dayalı Öğrenme ve Coğrafyada Bir Uygulama Yaklaşımı" (R. Oban ile) Selçuk Üniv. Fen-Ede. Fak. Der. S: 17, s. 231-244
- 2012, "İzmir İli Jeomorfolojisi" İzmir Kent Ansiklopedisi, s. 5-54, İzmir.
- 2012, "Ortaöğretim Coğrafya Dersi Doğal Sistemler Konu Alanı Atmosfer ve İklim Ünitesi Başarı Testi Geliştirme Çalışması" (A. Uzunöz ile) Kastamonu Eğitim Fakültesi Dergisi, 20 (1), s. 291-312, Kastamonu.



**Nuri İNAN**  
(1947- )

Nuri İnan, 1947 yılında Ermenek'de doğmuştur. İlk ve ortaokulu Ermenek'te, liseyi Konya Lisesinde tamamlamış, 1972 yılında Ankara Üniversitesi, Dil ve Tarih-Coğrafya Fakültesi, Coğrafya Bölümü'nden mezun olmuştur. 1968-1972 arasında DSİ'de görev yapmıştır. Üniversite mezuniyeti sonrasında, Kayseri ve Sivas'ta öğretmenlik yapmıştır. 1976'da, Konya Selçuk Eğitim Enstitüsüne tayin olmuş, 1988'de Ayhan Sür denetiminde hazırladığı, Konya ovasının iklimi konulu çalışma ile doktorasını tamamlamış ve 1989'da Selçuk Üniversitesi Eğitim Fakültesi, Coğrafya Ana Bilim Dalına yardımcı doçentliğe atanmış, aynı kurumdan emekli olmuştur.

### **Yayınları**

- 1994, "Tatilimizi Nerede Geçirelim" İnsan ve Kâinat Dergisi, Sayı: 52, 1994.  
1996, "İklimde Çukurova'dan Ereğli Ovasına Geçiş" Selçuk Üniv. Eğitim Fak. Derg, Sayı: 7, s. 43-60, Konya.  
1998, **Klimatoloji ve Uygulamaları**. (R. Bozyiğit ile), Konya.  
2002, "Gazipaşa'nın İklimi" (A. Akış ile) Niğde Üniv. Eğitim Fakültesi Eğitim ve Bilim Dergisi, Sayı: 1, s. 100-110, Niğde.







**Hayati DOĞANAY**  
(1948- )

Hayati Doğanay, Trabzon'un Merkez ilçesine bağlı Yeşilyurt Köyü'nde 1948 yılında doğmuştur. 1960'da ilköğrenimini bu köydeki ilkokulda tamamladıktan sonra, 1960-1966 devresinde ortaokul ve lise öğrenimini Trabzon Lisesinde tamamlayan Doğanay, liseden mezun olmanın yanı sıra, meslek dersleri sınavlarına girerek, Trabzon İlköğretmen Okulu'nu da bitirmiş ve 1966 yılında, Trabzon'un Sürmene ilçesi Ormanseven Köyü'nde vekil öğretmenlik yapmıştır. 1967 yılında, Ankara Üniversitesi Dil ve Tarih-Coğrafya Fakültesi, Beşerî ve İktisadî Coğrafya Kürsüsüne kaydolmuş bir yandan da Ankara Bahçelievler'de Özel İkizler İlkokulu'nda öğretmenlik yapmıştır. Bu görevi 1967-1971 devresinde sürdürürken, fakülteyi de bitiren Doğanay, ilk olarak, Trabzon Merkez İlce Karakaya Köyü İlkokulu'na atanmış, burada, bir yarıyıl görev yaptıktan sonra, 21 Haziran 1971 tarihi itibarıyla, naklen Trabzon Lisesi Coğrafya Öğretmenliği görevine atanmış, 1976 yılına kadar burada görev yapmıştır. Buradan, Erzurum Kâzım Karabekir Eğitim Enstitüsü Coğrafya Öğretmenliği görevine atanarak 1977 yılına kadar burada çalışmıştır. M. Tevfik Tarkan danışmanlığında hazırladığı Türkiye Besin Kaynakları ve Nüfusun Beslenmesi konulu doktora çalışmasını 1978'de tamamlamıştır. Atatürk Üniversitesi Edebiyat Fakültesi Coğrafya bölümünde 1977'de asistan olarak göreve başlamıştır. 1978'de asistan doktor, 1982'de yardımcı doçent, 1984'te, Erzurum'un Şehrsel Fonksiyonları ve Başlıca Planlama Sorunları konulu çalışma ile doçent ve 1989'da profesör olmuştur.

Hayati Doğanay, Edebiyat Fakültesi'nde görev yaptığı 1977-1991 döneminin son yedi yılında bölüm başkanlığı da yapmıştır. 1991 yılında Kâzım Karabekir Eğitim Fakültesi Sosyal Bilimler Eğitimi Bölümü, Coğrafya Eğitimi Anabilim Dalı öğretim üyeliğine atanan Doğanay, 21 Haziran 1991 tarihinden itibaren burada görev yapmıştır. Kazım Karabekir Eğitim Fakültesi'ndeki görev süresi içinde, çeşitli idari görevler de üstlenmiştir. 1995 güz yarıyılında KTÜ Giresun Eğitim Fakültesi Dekanlığı; 1996-2000 devresinde, Kâzım Karabekir Eğitim Fakültesi Dekan Yardımcılığı; 2000-2001 devresi Kâzım Karabekir Eğitim Fakültesi Dekan Vekilliği; 2002 Bahar yarıyılında Giresun Üniversitesi Eğitim Fakültesi Dekanlığı; 2002-2008 devresinde Kâzım Karabekir Eğitim Fakültesi Senatörlüğü yapmıştır. Doğanay, 2015 yılında emekli olmuştur. Dağanay, emeklilik sonrasında da bilimsel çalışmalarına ve aynı üniversitede lisansüstü dersler vermeye devam etmektedir.

## Yayınları

- 1983, "Okullarda Coğrafya Öğretimi" Milli Eğitim ve Kültür Dergisi, Sayı:16, s.7 Ankara.
- 1983, "Okullarda Coğrafya Öğretiminin Temel Meseleleri" Milli Eğitim ve Kültür Dergisi, Sayı:19, s. 23-33, Ankara.
- 1984, "Erzurum'da Şehirselsel Katı Atıklar ve Çevre Kirlenmesi" Ulusal Çevre Sempozyumu Tebliğleri, s. 690-706, Adana.
- 1984, "Liselerde Ödevler ve Coğrafya Ödevleri" Milli Eğitim ve Kültür Dergisi, Sayı:28, s. 3-10, Ankara.
- 1985, "Erzurum'da Oltutaşı İşletmeciliği" 4. Ulusal El Sanatları Sempozyumu Bildiriler Kitabı, s. 111-129, İzmir
- 1985, "Erzurum'da Oltutaşı İşletmeciliği" Türk Dünyası Araştırmaları Dergisi, Sayı: 34, s. 182-203, İstanbul.
- 1985, "Erzurum'da Sanayileşme ve Şehirselsel Arazi Kullanılışı" Kentleşme-Sanayileşme Etkileşimi, Bir Sanayi Kentinin Planlama ve Uygulama Sorunları Eskişehir Örneği Kolokyumu, s. 106-127, Eskişehir.
- 1985, "Erzurum'un Isıtılması Sorunu ve İldeki Linyit Rezervleri" Enerji Dünyasının Sorunları Seçenek ve Çözümleri Karşısında Türkiye Sempozyumu, s. 289-290, Eskişehir.
- 1985, "Erzurum'un Turizm Potansiyeli", Türkiye Kalkınma Bankası Turizm Yıllığı-1986, s. 188-206, Ankara.
- 1986, "1980 Genel Nüfus Sayımına Göre Türkiye'deki Şehirli Nüfus ve Şehir Sayılarındaki Artışlar (1960-1980)" Atatürk Üniversitesi Fen-Edebiyat Fakültesi Araştırma Dergisi, Sayı:15, s. 1-22, Erzurum.
- 1986, "Çevre Sorunları Açısından Erzurum'da Şehir İçi Hayvancılık Faaliyetleri" Atatürk Üniversitesi Fen-Edebiyat Fakültesi Araştırma Dergisi, Sayı:15-2, s. 239-246, Erzurum.
- 1986, "Erzurum Şehir Planlarının Eleştirisi" Atatürk Üniversitesi Fen-Edebiyat Fakültesi Araştırma Dergisi, Sayı:14-1, s. 177-195, Erzurum.
- 1986, "Erzurum'da Bugünkü ve Gelecekteki Su Sorunu" Atatürk Üniversitesi Fen-Edebiyat Fakültesi Araştırma Dergisi, Sayı:15, Erzurum.
- 1986, "Erzurum'da Yeşil Alan Varlığı" Atatürk Üniversitesi Fen-Edebiyat Fakültesi Araştırma Dergisi, Sayı:15-2, s. 43-64, Erzurum.
- 1986, "Milli Coğrafya I Ders Kitabı Hakkında Rapor" Türk Kültürü Dergisi, Sayı:273, s. 53-57, Ankara.
- 1986, "Trabzon'da Nüfus Hareketleri ve Göçler" Atatürk Üniversitesi Fen-Edebiyat Fakültesi Araştırma Dergisi, Sayı:15-2, 281-303, Erzurum.
- 1986, "Türkiye'nin Coğrafi Konumu ve Milli Sınırları ile İlgili Bazı Meseleler" Türk Dünyası Araştırmaları Dergisi, Sayı:44, s. 105-154, İstanbul.
- 1987, "Erzurum'da Kayak Sporları Turizmi ve Başlıca Sorunları" Türkiye Kalkınma Bankası Turizm Yıllığı, s. 140-154, Ankara.
- 1987, "Kars'ta Tarihi Doku ve Korunması" 11. Dünya Şehircilik Kolokyumu, s. 5-37, Edirne.
- 1987, **Türkiye Turizm Coğrafyası**. Atatürk Üniv. Fen-Edb. Fak. Yay. No: 89, Erzurum.
- 1988, "Erzurum İlinin Doğal Kaynakları- I. Linyit Yatakları" Atatürk Üniversitesi Fen-Edebiyat Fakültesi Araştırma Dergisi, Sayı:16-3, s. 109-129, Erzurum.
- 1988, "Erzurum'un Genel Coğrafi Özellikleri" Şehr-i Mübarek Erzurum, (Haz. A. Kara), s. 243-354, Erzurum Belediyesi Kültür Yayınları: 1, Yorum Matbaacılık, Ankara.
- 1988, "Kars'ta Şehirselsel Çevre Sorunlarına Analitik Bir Yaklaşım" Çevre'88 Kongresi, s. 1-16, İzmir.
- 1988, "Türkiye'nin Komşuları ve Yabancı Atlaslarda Türkiye" Türk Kültürü Dergisi, Sayı:304, s. 13-23, Ankara.

- 1988, "Türkiye'nin Komşuları ve Yabancı Atlaslarda Türkiye" Türk Dünyası Araştırmaları Dergisi, Sayı:54, s. 9-18, İstanbul.
- 1988, **Coğrafyada Metodoloji, Genel Metodlar ve Özel Öğretim Metodları**. Atatürk Üniv. Fen-Edebiyat Fak. Yay. No: 50, Edebiyat Kesimi Yayın No: 34, Coğrafya Bölümü Yayın No: 2, Erzurum.
- 1988, **Doğal Kaynaklar**. Atatürk Üniv. Fen-Edb. Fak. Yay. No: 89, Erzurum.
- 1989, "Coğrafya ve Liselerimizde Coğrafya Öğretim (Müfredat) Programları" Atatürk Kültür, Dil ve Tarih Yüksek Kurumu Coğrafya Araştırmaları Dergisi, Sayı: I, s. 7-24, Ankara.
- 1989, "Doğu Anadolu Bölgesi'ne Yönelik Toplu Konut Uygulamasının Coğrafi Planlama Esasları: Erzurum Örneği" Atatürk Üniversitesi Fen-Edebiyat Fakültesi Araştırma Dergisi, Sayı:17, s. 131-151, Erzurum.
- 1989, "Erzurum'un Termal Turistik Potansiyeli" Türkiye Kalkınma Bankası Turizm Yıllığı 1988-1989, s. 156-173, Ankara.
- 1989, "Türkiye'nin Jeopolitik-Jeostratejik Konumu" Coğrafya Makaleleri, s. 1-61, Atatürk Üniv. Fen-Ed. Fak. Yay. No: 55, Erzurum.
- 1989, "Coğrafya ve Liselerimizde Coğrafya Öğretim Programları" Coğrafya Makaleleri, s. 62-83, Atatürk Üniv. Fen-Ed. Fak. Yay. No: 55, Erzurum.
- 1989, "Erzurum'da Yeni Bir Sanayi Bölgesi: Erzurum-Ilıca Aksı Çevresi" Coğrafya Makaleleri, s. 84-98, Atatürk Üniv. Fen-Ed. Fak. Yay. No: 55, Erzurum.
- 1989, "Turistik Önemi Bakımından Erzurum'un Tarihi Eserleri" Coğrafya Makaleleri, s. 99-114, Atatürk Üniversitesi Fen-Edebiyat Fakültesi Yayınları, No: 55, Erzurum.
- 1989, "Doğu Anadolu Bölgesine Yönelik Toplu Konut Uygulamasının Coğrafi Planlama Esasları: Erzurum Örneği" Coğrafya Makaleleri, s. 115-135, Atatürk Üniv. Fen-Ed. Fak. Yay. No: 55, Erzurum.
- 1989, "Erzurum'da Gecekondulaşma Sorunu ve Başlıca Çözüm Yolları" Coğrafya Makaleleri, s. 136-164, Atatürk Üniv. Fen-Ed. Fak. Yay. No: 55, Erzurum.
- 1989, "Erzurum'da Kayak Sporları Turizmi ve Başlıca Sorunları" Coğrafya Makaleleri, s. 165-182, Atatürk Üniv. Fen-Ed. Fak. Yay. No: 55, Erzurum.
- 1989, "Erzurum Yem Fabrikasının Sanayi Coğrafyası Özellikleri" Coğrafya Makaleleri, s. 183-207, Atatürk Üniv. Fen-Ed. Fak. Yay. No: 55, Erzurum.
- 1989, "Erzurum Şeker Fabrikasının Sanayi Coğrafyası Özellikleri" Coğrafya Makaleleri, Atatürk Üniv. Fen-Ed. Fak. Yay. No: 55, s. 208-237, Erzurum.
- 1989, "Kars'ta Tarihi Çevre ve Korunması" Coğrafya Makaleleri, s. 238-266, Atatürk Üniv. Fen-Ed. Fak. Yay. No: 55, Erzurum.
- 1989, "Kars'ta Tarihsel Çevre Sorunlarına Analitik Bir Yaklaşım" Coğrafya Makaleleri, s. 267-289, Atatürk Üniv. Fen-Ed. Fak. Yay. No: 55, Erzurum.
- 1989, "Hasankeyf Konut-Mağara Yerleşmeleri" Coğrafya Makaleleri, s. 290-303, Atatürk Üniv. Fen-Ed. Fak. Yay. No: 55, Erzurum.
- 1989, "Ordu'da Bazı Oba-Yayla Yerleşmeleri ve Yaylacılık" Coğrafya Makaleleri, s. 304-325, Atatürk Üniversitesi Fen-Edb. Fak. Yay. No: 55, Coğ. Böl. Yay. No:3, Erzurum.
- 1989, "Tirebolu Çay Fabrikası ve Bu Fabrikaya Bağlı Çay Tarım Bölgeleri" s. 326-344, Coğrafya Makaleleri, Atatürk Üniv. Fen-Ed. Fak. Yay. No: 55, Erzurum.
- 1989, "Türkiye'nin Coğrafi Konumu ve Bundan Kaynaklanan Dış Tehditler" Türk Dünyası Araştırmaları, Sayı: 58, s. 9-69, İstanbul.
- 1989, **Erzurum'un Coğrafi Özellikleri**. Erzurum Belediyesi, Kültür Yay. No: 1, Erzurum.
- 1990, "Erzurum'da Yeni Bir Sanayi Bölgesi 'Erzurum-Ilıca Aksı Çevresi'" Fırat Havzası Coğrafya Semp. Bildirileri, s. 15-28, Elazığ.
- 1990, "Turistik Potansiyeli Yönünden Gürlevik Çağlayanı" Atatürk Üniv. Fen-Edebiyat Fak. Araştırma Der. S: 18, s. 147-161, Erzurum.

- 1990, "Türkiye'de Gecekondu Meselesi ve Çözümü İçin İki Teklif" Başbakanlık Aile Araştırma Kurumu, Türkiye Aile Yılığ 1990, s. 251-257, Ankara.
- 1991, "Erzurum'da Gecekondulaşma Sorunu ve Başlıca Çözüm Yolları" Fırat Havzasının Sosyal, Kültürel ve Ekonomik Kalkınması Sempozyumu, s. 479-502, Elazığ.
- 1991, "Türkiye'de Göçler ve Aile Yapısına Tesiri" Türk Aile Ansiklopedisi, C: 2, s. 589-596, Ankara.
- 1991, "Türkiye'de İç Göçler ve Başlıca Sonuçları" Atatürk Üniv. Kâzım Karabekir Eğitim Fak. Dergisi, Sayı: 2, s. 133-149, Erzurum.
- 1991, "Türkiye'de İç Göçler Sorunu ve Başlıca Sonuçları" Türkiye Aile Yılığ 1991, Başbakanlık Aile Araştırma Kurumu Tanıtım Seri No: 7, s. 67-78, Ankara.
- 1991, "Turistik Potansiyeli Yönünden Gürlevik Çağlayanı", Türkiye Kalkınma Bankası Turizm Yılığ 1991, Ankara.
- 1991, **Türkiye Beşeri Coğrafyası**. Erzurum.
- 1991, **Türkiye Ekonomik Coğrafyası**. Erzurum.
- 1992, "Kurşunlu Termal Turistik Bölgesi" Türkiye Kalkınma Bankası Turizm Yılığ 1992, s. 76-96, Ankara.
- 1992, **Coğrafya'da Metodoloji: Genel Metodlar ve Özel Öğretim Metodları**. Atatürk Üniv. Yay. No: 7, Kâzım Karabekir Eğitim Fak. Yay. No: 28, Erzurum.
- 1992, **Coğrafya'ya Giriş-1**. Atatürk Üniv. Kâzım Karabekir Eğt. Fak. Yay. No: 23, Erzurum.
- 1992, **Ekonomik Coğrafya: Doğal Kaynaklar**. Atatürk Üniv. Yay. No. 740, Kâzım Karabekir Eğitim Fak. Yay. No: 29, Erzurum.
- 1992, **Enerji Kaynakları**. Atatürk Üniv. Kâzım Karabekir Eğt. Fak. Yay. No: 18, Erzurum.
- 1992, **Türkiye Ekonomik Coğrafyası 1**. Atatürk Üniv. Yay. No: 737, Kâzım Karabekir Eğitim Fak. Yay. No: 26, Erzurum.
- 1992, **Türkiye Turizm Coğrafyası**. Erzurum.
- 1993, **Coğrafya'da Metodoloji Genel Metodlar ve Özel Öğretim Metodları**. MEB Yay. Öğretmen Kitapları Dizisi: 187, İstanbul.
- 1993, **Coğrafya'ya Giriş 1**. Ankara.
- 1994, "Tortum (Uzundere) Çağlayanı ve Turistik Potansiyeli" Türkiye Kalkınma Bankası Turizm Yılığ 1994, s. 76-92, Ankara.
- 1994, **Türkiye Beşeri Coğrafyası**. Ankara.
- 1994, **Türkiye Ekonomik Coğrafyası**. Atatürk Üniv. Kâzım Karabekir Eğt. Fak. Yay. No: 37, Erzurum.
- 1994, **Türkiye'nin Beşeri ve Ekonomik Coğrafyası, Liseler İçin Ders Kitabı**. (C. Şahin ile) İstanbul.
- 1995, "Cumhuriyet'in 70. Yılında Atatürk Üniversitesi'nde Coğrafya Araştırmaları ve Eğitimi" Atatürk Üniv. Doğu Coğrafya Dergisi, Sayı: 1, s. 28-66, Erzurum.
- 1995, "Merhum Hocam Prof. Dr. Mecdi Emiroğlu Hakkında" Atatürk Üniv. Doğu Coğrafya Dergisi, Sayı: 1, s. 4-27, Erzurum.
- 1995, "Türk Dünyasının Siyasi Sınırları" Atatürk Üniv. Doğu Coğrafya Dergisi, Sayı: 1, s. 132-154, Erzurum.
- 1995, "Türk Dünyası'nın Siyasi Sınırları" Atatürk Üniv. Türkiyat Araştırmaları Enstitüsü Dergisi, Sayı: 3, s. 23-56, Erzurum.
- 1995, **Türkiye Ekonomik Coğrafyası**. Özeğitim Yay. No: 6, İstanbul.
- 1995, **XXI, Yüzyıla Girerken Türk Dünyası**. Atatürk Üniv. Yay. No: 793. Türkiyat Araş. Ens. Yay. No: I, Araş. Seri. No: 1, Erzurum.
- 1997, "Beşeri Coğrafya İlminin Konusu ve Başlıca Öncül Terimleri" Türk Kültürünü Araş. Ens. Yıl: XXXIII/1-2, s. 59-89, Ankara.

## Türkiye Coğrafyacı Biyografileri

- 1997, "Fitolojik Kökenli Bir Fosil: Oltu Taşı" Atatürk Üniv. Doğu Coğrafya Dergisi, Sayı: 2, s. 1-22, Erzurum.
- 1997, "Palandöken (Tekederesi) Göleti Çevresinin Rekreatif Önemi (Coğrafi Bir Tanıtım)" Atatürk Üniv. Doğu Coğrafya Dergisi, Sayı: 2, s. 23-47, Erzurum.
- 1997, **Türkiye Beşeri Coğrafyası**. Milli Eğitim Bakanlığı Yayınları: 2982, Bilim ve Kültür Eserleri Dizisi: 877, İstanbul.
- 1998, "Erzurum İlinin Başlıca Coğrafi Özellikleri" (İ. Güner ve H. Yazıcı ile), (Haz. A. Dölek vd.), Cumhuriyetin 75. Yılında Erzurum, s. 87-134. Erzurum Valiliği Yayını, Önder Matbaacılık, Ankara.
- 1998, "Pasinler İlçesinin Başlıca Coğrafi Özellikleri" (Haz. Z. Altuğ ve T. Çelik), Tarihte ve Günümüzde Hasankale (Pasinler) s. 279-340, Nil Yayınları, İzmir.
- 1998, "Ulaşımın Yerleşmeye Etkilerine İki Tipik Örnek: Fevzi Paşa ve Nur Dağı Kasabaları" (H. Koca ile), Türk Coğrafya Dergisi, Sayı: 33, s. 1-24, İstanbul.
- 1998, **Ekonomik Coğrafya 2 Enerji Kaynakları**. (2. Baskı). Şafak Yayınevi, Erzurum.
- 1998, **Türkiye Ekonomik Coğrafyası**. (3. Baskı) Konya.
- 1998, **Türkiye'nin Beşeri ve Ekonomik Coğrafyası, Liseler için Ders Geçme ve Kredi sistemine Göre Ders Kitabı**. (C. Şahin ile), Ders Kitapları A. Ş. , İstanbul.
- 1999, "Çamlıdere Köyü (Pütürge) Çevresindeki Bazı Doğal Çevre Sorunları" (R. Sever ile), Türk Coğr. Derg. Sayı:34, s. 563-580, İstanbul.
- 1999, "Delice Kaplıcası'nın Turizm Açısından Önemi" (H. Soylu ile), Türk Coğrafya Dergisi, Sayı: 34, s. 1-18, İstanbul.
- 1999, **Coğrafya'ya Giriş**. Konya
- 2000, "İskilip'te Yaylacılık" (M. Ertürk ve İ.Güner ile), Doğu Coğrafya Dergisi, Sayı:4, s. 55-73, Erzurum.
- 2000, "Türk Milli Eğitiminin Çözüm Bekleyen Bazı Güncel Sorunları ve Çözüm Yolları" Atatürk Üniv. Doğu Coğrafya Dergisi, Sayı: 4, s. 379-382, Erzurum.
- 2000, "Türkiye'de Az Tanınan Üç Doğa Harikası: Tomara-Sırakayalar ve Muradiye Çağlayanları" Atatürk Üniv. Doğu Coğrafya Der. Sayı: 3, s. 1-24, Erzurum.
- 2001, "Geçmişten Günümüze Kuruçay (İliç-Erzincan)" (F.Şahin ile), Doğu Coğrafya Dergisi, Sayı:5, s. 349-374, Erzurum.
- 2001, "Ortaöğretim Coğrafya Eğitiminde Klasik Ders Materyali ve Coğrafya Öğretmenlerinin Bunlardan Yararlanma Sıklığı" (S. Zaman ve M. Alım ile), Doğu Coğrafya Dergisi, Sayı: 6, s. 33-44, Konya.
- 2001, **Türkiye Turizm Coğrafyası**. (3. Baskı) Konya.
- 2001, **Ziraat Coğrafyası**. (3. Baskı) Atatürk Üniv. Fen-Edb. Fak. Yay. No: 89, Erzurum.
- 2001, "Kuşunlu ve Düden Çağlayanları: Coğrafi Bir Tanıtım" (S. Zaman ile) Doğu Coğrafya Dergisi, Sayı: 5, s. 1-33, Konya.
- 2002, "Antalya'da Az Tanınan Bir Kış Turizm Merkezi: Saklıkent" (S. Zaman ile), Doğu Coğrafya Dergisi, Sayı: 8, s. 149-162, Konya.
- 2002, "Kâzım Karabekir Eğitim Fakültesi Coğrafya Eğitimi Anabilim Dalı'na Yönelik Öğrenci Tercihlerinin On Yıllık Seyri (1992-2002 Devresi)" (S. Zaman ile), Doğu Coğrafya Dergisi, Sayı: 7, s. 37-45, Konya.
- 2002, "Ortaöğretim Coğrafya Eğitiminde Hedefler-Stratejiler ve Amaçlar" (S. Zaman ile), Doğu Coğrafya Dergisi, Sayı: 8, s. 7-25, Konya.
- 2002, **Coğrafya Öğretim Yöntemleri (Orta Öğretimde Coğrafya Eğitiminin Esasları)**. (5. Baskı), İstanbul.
- 2002, **Coğrafya Öğretim Yöntemleri**. Aktif Yayınevi, İstanbul.
- 2002, **Ekonomik Coğrafya I, Doğal Kaynaklar**. (4. Baskı) İstanbul.

- 2003, "Ağrı Dağı ve Turistik Önemi" Doğu Coğrafya Dergisi, Sayı: 9, s. 171-180, Konya.
- 2003, **Coğrafya'ya Giriş 2, Genel, Beşeri ve Ekonomik Coğrafya.** (Ü. Özdemir, F. Şahin ile), İstanbul.
- 2003, **Coğrafya'ya Giriş 1, Genel ve Fiziki Coğrafya.** İstanbul.
- 2004, "Erzurum Liselerinde Görevli Coğrafya Öğretmenlerinin Kimi Profil Özellikleri ve Bu Okullarda Coğrafya Eğitimine Yönelik Teknolojik Donanım" (Y. Gök ve S. Zaman ile), Doğu Coğrafya Dergisi, Sayı: 12, s. 7-23, Konya.
- 2004, "Oba-Yayla Yerleşmelerine Tipik İki Örnek: Çambaşı ve Turlalık Obaları (Ordu İli)" (S. Zaman ile), Türk Coğrafya Dergisi, Sayı: 43, s. 1-29, İstanbul.
- 2004, "Türkiye'de Orman Yangınları ve Alınması Gereken Önlemler" (S. Doğanay ile) Doğu Coğrafya Dergisi, Sayı: 11, s. 31-48, Konya.
- 2004, **Türkiye Coğrafyası.** (C. Şahin, N. A. Özcan ile) (Genişletilmiş 2. Baskı) Ankara.
- 2005, "Palandöken Dağı'nın Kış Turizm Potansiyeli ve Değerlendirilmesindeki Yeni Gelişmeler" (S. Doğanay ile) Ulusal Coğrafya Kongresi 2005 Bildiri Kitabı, s. 151-165, İstanbul.
- 2005, **Coğrafya'ya Giriş 1, Genel ve Fiziki Coğrafya.** (9. Baskı) İstanbul.
- 2006, "Aktaş Gölü ve Yakın Çevresi" (S.Zaman ile), Türk Coğr. Derg. Sayı:46, s. 23-39, İstanbul.
- 2006, "Coğrafya" (Haz. M. Özmen vd.), Trabzon 2006 s. 23-53, T.C. Trabzon Valiliği İl Kültür ve Turizm Müdürlüğü Yayını, Seçil Ofset, İstanbul.
- 2007, "Feminist Coğrafya ve Kadın Göçmenler" (İ. F. Şahin ve Ü. Özdemir ile) Doğu Coğrafya Dergisi, Sayı:17, s. 7-16, Erzurum.
- 2010, **TRT Erzurum Radyosu Radyo Konuşmaları (1995-2005).** Aktif Yayınevi, İstanbul.
- 2011, "Anlamı, Tanımı, Konusu ve Felsefesi Bakımından Coğrafya İlmi Hakkında Bazı Düşünceler" Doğu Coğrafya Dergisi, Sayı:25, s. 1-44, Erzurum.
- 2011, **Genel Beşeri ve Ekonomik Coğrafya.** (Ü. Özdemir ve F. Şahin ile), (2.Baskı). Pegem Akademi Yayıncılık, Ankara
- 2011, **Genel ve Fiziki Coğrafya.** (R. Sever ile), (10. Baskı). Pegem Akademi Yayıncılık, Ankara.
- 2012, "Kuruluşunun 55. Yıldönümünde Atatürk Üniversitesi'nde Coğrafya Araştırmaları ve Eğitimi" Doğu Coğrafya Dergisi, Sayı:28, s. 1-32, Erzurum.
- 2012, "Türkiye Fındık Meyveciliğindeki Yeni Gelişmeler" Doğu Coğrafya Dergisi, Sayı:27, s. 1-22, Erzurum.
- 2012, **Fen Bilimlerinde Özel Konular 2: Yer Bilimi.** (3. Baskı), Aktif Kitapevi, Ankara.
- 2012, **Tarım Coğrafyası.** (O. Coşkun ile), (Güncellenmiş 2. Baskı). Pegem Akademi Yayıncılık, Ankara.
- 2013, "Geleneksel El Sanatlarına Bir Örnek: Sürmene Bıçağı Üretimi" (A. Çavuş ile), Doğu Coğrafya Dergisi, Sayı:29, s. 51-64, Erzurum.
- 2013, "Mezraa Yerleşmeleriyle İlgili Karşılaştırmalı Bir Araştırma" (O. Coşkun ile), Doğu Coğrafya Dergisi, Sayı:29, s. 1-28, Erzurum
- 2013, "Türkiye Yaylacılığındaki Değişme Eğilimleri ve Başlıca Sonuçları" (O. Coşkun ile), Doğu Coğrafya Dergisi, Sayı:30, s. 1-28, Erzurum.
- 2013, **Doğal Kaynaklar.** (N. T. Altaş ile), (Güncellenmiş 5. Baskı). Pegem Akademi Yayıncılık, Ankara.
- 2013, **Türkiye Ekonomik Coğrafyası.** (A. Çavuş ile), (Güncellenmiş ve Geliştirilmiş 6. Baskı). Pegem Akademi Yayıncılık, Ankara.
- 2013, **Türkiye Turizm Coğrafyası.** (S. Zaman ile), (Güncellenmiş 4. Baskı). Pegem Akademi Yayıncılık, Ankara.
- 2014, "Artvin İlinde Nüfusun Başlıca Özellikleri" (F. Orhan ile), Doğu Coğrafya Dergisi, Sayı:31, s. 1-22, Erzurum.

## Türkiye Coğrafyacı Biyografileri

---

- 2014, “Şavşat'ta Geleneksel Koy Meskenleri ve Başlıca Sorunları” (F. Orhan ile), Atatürk Üniversitesi Sosyal Bilimler Enstitüsü Dergisi, Cilt:18, Sayı:1, s. 273-297, Erzurum.
- 2014, “Ulaşım Sistemleri ve Uşak” (M. Deniz ile), Doğu Coğrafya Dergisi, Sayı:32, 1-26, Erzurum.
- 2014, **Coğrafya'ya Giriş**. (S. Doğanay ile), (Genişletilmiş 11. Baskı). Pegem Akademi Yayıncılık, Ankara.
- 2014, **Türkiye Beşerî Coğrafyası**. (Genişletilmiş ve Güncellenmiş 4. Baskı). Pegem Akademi Yayıncılık, Ankara.
- 2016, “Alangüllü-Elengüllü (Germencik-Bozköy) Kaplıcası” (M. Deniz ile) Doğu Coğrafya Dergisi, Sayı:36, 157-182, Erzurum.
- 2017, **Coğrafya Bilim Alanları Sözlüğü**. (Editör: Namık Tanfer Altaş), Pegem Akademi Yayıncılık, Ankara.







### Nazmiye ÖZGÜÇ

(1948- )

Nazmiye Özgüç, 1948'de İstanbul'da doğmuştur. İlk ve orta öğrenimini İstanbul'da tamamlamış, 1964 Sanayi ve İşyerleri Sayımına Göre Türkiye'de Sanayi adlı tezi ile 1970'te, İ.Ü. Edebiyat Fakültesi Coğrafya bölümünden mezun olmuştur. 1975'te, Erol Tümertekin yönetiminde hazırladığı, İstanbul'un Trakya Doğrultusunda Gelişmesi ve Yeni Bir Rekreasyon Sahası: Güzelce-Kumburgaz-Kâmiloba-Celâliye adlı tezi ile doktor unvanını almış, 1982'de yardımcı doçent, 1984'de doçent ve 1990 yılında profesör olmuştur. 1976 ve 1980'de İngiltere'de, 1987'de ABD'de mesleği ile ilgili çalışmalar yapmış, 1981'de Hollanda'da Coğrafya ve Harita Kitaplıkları ile ilgili seminere katılmıştır. 2006-2015 yıllarında İstanbul Üniversitesi Edebiyat Fakültesi Coğrafya Bölümü başkanlığı yapan Özgüç, 2015 yılında emekli olmuştur.

#### **Yayınları**

- 1973, "Kültürel Coğrafya" (E. Ackerman'dan çeviri), İstanbul Üniversitesi Edebiyat Fakültesi, Sosyal Antropoloji ve Etnoloji Dergisi, No: 1, s. 87-99, İstanbul.
- 1974, "İstanbul'da Nüfusun Doğum Yerlerine Göre Dağılışı" (E. Tümertekin ile) İTÜ Mimarlık Fakültesi Şehircilik Enstitüsü Dergisi No. 8-9, s. 33-71, İstanbul.
- 1976, **Şehirselleşmenin Gelişmesi**. (J. Gottmann'dan çeviri), İst. Üniv. Coğrafya Enstitüsü Yay. No. 80, İstanbul.
- 1977, "Sayfiye Yerleşmeleri: Gelişme ve Başlıca Özellikleri" İst. Üniv. Coğrafya Enstitüsü Dergisi, Sayı 22, s. 143-162, İstanbul.
- 1977, "Tatil Evleri" İTÜ Mimarlık Fakültesi Şehircilik Enstitüsü Dergisi 14, s. 69-92, İstanbul.
- 1977, "Türkiye'de Yüksek Verimli Meksika Buğdayı" (W. Mitchell'dan çeviri), İst. Üniv. Coğrafya Enstitüsü Dergisi, Sayı 20-21, s. 79-287, İstanbul.
- 1977, "Yerşekilleri Coğrafyasının Mahiyeti" (B. Zakrzewska'dan çeviri), İst. Üniv. Coğrafya Enstitüsü Dergisi, Sayı 20-21, s. 289-293, İstanbul.
- 1977, **Distribution of Outborn Population in İstanbul: A Case Study of Migration**. (E. Tümertekin ile), Çağlayan Yayınevi, İstanbul.
- 1979, **Beşerî Coğrafyada Veri Toplama ve Değerlendirme Yöntemleri**. İst. Üniv. Edebiyat Fakültesi Yayını No. 2511, İstanbul.
- 1982, "Rekreasyon ve Turizm Coğrafyası" İçinde: Ekonomik Coğrafya, İst. Üniv. Coğrafya Enstitüsü Yay. s. 449-493, İstanbul.
- 1984, **Beşerî Coğrafyada Veri Toplama ve Değerlendirme Yöntemleri**. İst. Üniv. Edebiyat Fakültesi Yayını No. 2511, (Genişletilmiş II. Baskı) İstanbul.
- 1985, "Coğrafya ve Harita Kitaplıkları Üzerine" İstanbul Üniversitesi Edebiyat Fakültesi

- Coğrafya Dergisi, C: 1, s. 95-110, İstanbul.
- 1986, "L'Industrie en Turquie d'Apres les Recencements d'Industrie" Travaux de L'Institut de Géographie de Reims, s. 49-61, Reims.
- 1986, "Le Developpement du Tourisme en Turquie" Travaux de L'Institut de Géographie de Reims, s. 133-145, Reims.
- 1987, "L'Industrie en Turquie d'Apres les Recencements d'Industrie" Review Cilt: 1, s. 37-60, İstanbul.
- 1987, "Türkiye'de Sanayi Faaliyetlerinin Gelişmesi, Yapısı ve Dağılışı" İstanbul Üniversitesi Edebiyat Fakültesi Coğrafya Dergisi, s. 35-70, İstanbul.
- 1989, **Turizm Coğrafyası**. İst. Üniv. Edebiyat Fakültesi Yayını No: 3203, İstanbul.
- 1992, "Şehirselleşme ve Coğrafya" İstanbul Üniversitesi Edebiyat Fakültesi Coğrafya Dergisi, s. 61-122, İstanbul.
- 1996, **Mobilités et Investissements des Emigres: Maroc, Tunisie, Turquie, Senegal**, (E. Ma Mung, G. Simon, S. de Tapia vd ile), L'Harmattan ISBN: 2-7384-4915-8.
- 1994, "Kültür Coğrafyası" İçinde: Beşerî Coğrafya, Giriş, (Ed. E. Tümertekin) İstanbul Üniversitesi Edebiyat Fakültesi Yayını, No: 2464, s. 66-109 İstanbul.
- 1994, "Enerji Kaynakları" İçinde: Ekonomik Coğrafya, (Ed. E. Tümertekin) İstanbul Üniversitesi Edebiyat Fakültesi Yayını, No: 2926, s. 319-374, İstanbul.
- 1994, "Turizm Coğrafyası" İçinde: Ekonomik Coğrafya, (Ed. E. Tümertekin) İstanbul Üniversitesi Edebiyat Fakültesi Yayını, No: 2926, s. 643-712, İstanbul.
- 1994, **Beşerî Coğrafyada Veri Toplama ve Değerlendirme Yöntemleri**. (3. baskı) İstanbul Üniversitesi Edebiyat Fakültesi Yayını, No: 2511, İstanbul.
- 1994, **Turizm Coğrafyası**. (Genişletilmiş 2. baskı), İst. Üniv. Edebiyat Fakültesi Yayını No.3203, İstanbul.
- 1995, **Ekonomik Coğrafya**. (E. Tümertekin ile). Çantay Kitabevi, İstanbul.
- 1996, "Eminönü (Mia)" Düünden Bugüne İstanbul Ansiklopedisi, İstanbul Tarih Vakfı, Cilt: VII, s. 163, İstanbul.
- 1996, "Tümertekin, Erol" Düünden Bugüne İstanbul Ansiklopedisi, İstanbul Tarih Vakfı, Cilt: VII, s. 308, İstanbul.
- 1996, "Uluslararası Coğrafya Kongreleri ve XXVII. Coğrafya Kongresi 7-15 Ağustos 1992, Washington" İstanbul Üniversitesi Edebiyat Fakültesi Coğrafya Dergisi, s. 391-411, İstanbul.
- 1996, "Yurt Dışından Kesin Dönüşlerini İstanbul'a Yapan İşçilerin Başlıca Özellikleri" (Prof.Dr. E.Tümertekin ile) İstanbul Üniversitesi Edebiyat Fakültesi Coğrafya Dergisi, N: 4, s. 365-390, İstanbul.
- 1997, "İstanbul'da Nüfusun Doğum Yerlerine Göre Dağılışı" (E.Tümertekin ile), İstanbul: İnsan ve Mekân, Tarih Vakfı Yurt Yayınları, s. 237-269, İstanbul.
- 1997, "Turizm ve Coğrafya" Kent Gündemi, TMMOB, Şehir Plancılar Odası Yayını, Cilt: 1, s. 36-41, İstanbul.
- 1997, "Yeni Bosna" Düünden Bugüne İstanbul Ansiklopedisi, Türk Tarih Vakfı, Cilt: VII, s. 470, İstanbul.
- 1997, **Beşerî Coğrafya: İnsan, Kültür, Mekân**. (E. Tümertekin ile). Çantay Kitabevi, İstanbul.
- 1997, **Ekonomik Coğrafya: Kalkınma ve Küreselleşme**. (E. Tümertekin ile). Çantay Kitabevi, İstanbul.
- 1998, "Türkiye Üniversitelerinde Kadın Coğrafyacılar" İçinde: Aydınlanmanın Kadınları, (Ed. N. Arat) Cumhuriyet Yayınları, s. 177-201. İstanbul.
- 1998, **Beşerî Coğrafya: İnsan, Kültür, Mekân**. (E. Tümertekin ile). (Değiştirilmiş ve genişletilmiş 2. baskı, 15. baskı 2015). Çantay Kitabevi, İstanbul.

## Türkiye Coğrafyacı Biyografileri

- 1998, **Kadınların Coğrafyası**. Çantay Kitabevi, İstanbul.
- 1998, **Turizm Coğrafyası: Özellikler-Bölgeler**. (Genişletilmiş 3. baskı), Çantay Kitabevi, İstanbul.
- 1999, "Periodic Markets in Istanbul: A Geographical Assessment of Shopping in a Megacity" (W. A. Mitchell ile), Abstracts of the Association of American Geographers, 95th Annual Meeting, 24-28 March, 1999, s. 418, Honolulu, Hawaii.
- 1999, **Avustralya, Yeni Zelanda ve Pasifik Adaları**. Çantay Kitabevi, İstanbul.
- 1999, **Ekonomik Coğrafya, Kalkınma ve Küreselleşme**. (E. Tümertekin ile). (değiştirilmiş ve genişletilmiş 7. baskı, 14. baskı 2015). Çantay Kitabevi, İstanbul.
- 2000, "Geographical Perspectives on Political, Social, and Economic Aftershocks from the Marmara (Northwest Turkey) Earthquake Disaster of August 17, 1999" (W. A. Mitchell ile), Abstracts of the Association of American Geographers, 96th Annual Meeting, 5-9 April, 2000, s. 500, Pittsburgh, Pennsylvania.
- 2000, "Şehirlerin Alternatif Alışveriş Mekânları: İstanbul'da Haftalık Pazarlar" (W. A. Mitchell ile), Mimar Sinan Üniversitesi Mimarlık Fakültesi, tasarım + kuram Dergisi, No: 2, s. 35-58, İstanbul.
- 2000, **Coğrafya: Geçmiş, Kavramlar, Coğrafyacılar**. (E. Tümertekin ile). Çantay Kitabevi, İstanbul, (2. Baskı 2010, 3. baskı 2012). İstanbul.
- 2004, **Ekvator Hikâyeleri, Sıfır Enlemi**. (G. Guadalupi ve A. Shugaar'dan çeviri), TÜBİTAK Popüler Bilim Kitapları 188, Ankara.
- 2006, "Türkiye'de Turizmin Gelişimi ve Bölgesel Dağılımı (Развитие и территориальное распределение туризма в Турция)", Ekonomi Dergisi Sayı: 1, s. 72-79, Varna.
- 2006, "İnsan Coğrafyası: Élisée Reclus Muamması" İnsan ve Mekân: Prof.Dr.Erol Tümertekin'e 80. Yıl Armağanı, (Ed. N. Özgüç, A. N. Timor), Çantay Kitabevi, İstanbul, ss.37-75-, İstanbul.
- 2006, "Prof.Dr. Erol Tümertekin" İnsan ve Mekân: Prof. Dr. Erol Tümertekin'e 80. Yıl Armağanı, (Ed. N. Özgüç, A. N. Timor), Çantay Kitabevi, İstanbul, s. 1-17-, İstanbul.
- 2006, "Türkiye Ziraatında Kadın Gücü: 1955-2000" İnsan ve Mekân: Prof. Dr. Erol Tümertekin'e 80. Yıl Armağanı, (Ed. N. Özgüç, A. N. Timor), Çantay Kitabevi, İstanbul, s. 203-213-, İstanbul.
- 2007, **Gender Representation in Academic Geography in Turkey**. International Geographical Union Commission on Gender and Geography, Working Paper No: 36. Hollanda.
- 2008, "Gender Representation in Academic Geography in Turkey" The Arab World Geographer/Le Géographe du Monde Arabe, Vol. XI, No. 4, s. 232-250,
- 2011, "Turizm Coğrafyası ve Kavramsal Çerçeve" İçinde: Turizm Coğrafyası, (Ed. S. Günay) s. 2-22, Anadolu Üniversitesi Yayını, Eskişehir.
- 2011, **Turizm Coğrafyası: Özellikler ve Bölgeler**. Çantay Kitabevi, İstanbul.
- 2012, **Ekonomik Coğrafya: Küreselleşme ve Kalkınma**. (E. Tümertekin ile), Çantay Kitabevi, İstanbul.
- 2014, **Beşeri Coğrafya: İnsan, Kültür, Mekân**. (E. Tümertekin ile), Çantay Kitabevi, İstanbul.





### **Süleyman SÖNMEZ**

(1948- )

Süleyman Sönmez, 30 Mayıs 1948'de İstanbul'da doğmuştur. İstanbul Vefa Lisesi'nden mezun olduktan sonra, İstanbul Üniversitesi Edebiyat Fakültesi Coğrafya Bölümünden 1972'de mezun olmuştur. 1973-1980 yılları arasında Kastamonu'da coğrafya öğretmeni olarak görev yapmıştır. 1980'de Necatibey öğretmen okuluna geçmiş, 1982'de öğretim görevlisi olmuştur. 1988 yılında Yusuf Dönmez danışmanlığında hazırladığı Balıkesir-Ergama-Savaştepe Gölcük arasındaki sahanın bitki örtüsü adlı çalışma ile yüksek lisansını tamamlamış, yine aynı danışman denetiminde yaptığı Havran Çayı-Bakırçay arasındaki bölgenin bitki coğrafyası konulu tez ile de 1996 yılında doktor olmuş aynı yıl yardımcı doçentliğe atanmış, Balıkesir Üniversitesi Fen-Edebiyat Fakültesi Coğrafya Bölümünde, bu kadroda 2015 yılına dek çalışmış, buradan emekli olmuştur.

### **Yayınları**

- 1989, "Kille Çayı Havzasının Bitki Örtüsü" Uludağ Üniversitesi Eğitim Fakülteleri Dergisi, C: 4, S: 2, s. 101-108, Bursa.
- 1991, "Balıkesir Civarında Paleoboreal Bir Relikt (Sarı Çiçekli Ormangülü-Rhododendron luteum)" Uludağ Üniv. Eğitim Fakülteleri Dergisi, C: VI, S: 2 s. 85-93. Bursa.
- 1998, "Burhaniye (Balıkesir) Yakınlarındaki Boylu ve Kokar Ardiç (Juniperus excelsa-Juniperus foetidissima) Topluluğunun Ekolojisi" Balıkesir Üniversitesi Sosyal Bilimler Enst. Dergisi. C: 3, S:4, s. 52-64, Balıkesir.
- 2000, "Bigadiç İlçesinin Bitki Örtüsü" Bigadiç Dergisi. Sayı: 11. Ankara.
- 2000, "Sarı Çiçekli Ormangülünün (Rhododendron luteum) Batı Anadolu'da Yeni Bir Yayılış Alanı" Balıkesir Üniversitesi Sosyal Bilimler Enstitüsü Dergisi, C: 3, S: 4, s. 42-52. Balıkesir.
- 2001, "Kapıdağ Yarımadasındaki Orman Ekosistemi" Orman Mühendisliği C: 38 S: 9, s. 11-17. Ankara.
- 2001, "Kargın Köyü" Bigadiç Dergisi. Haziran 2001. sayı: 12. Ankara.
- 2003, "Akdağın Orman Ekosistemi, Alaçam Dağları ve Dursunbey" (N. Boyraz ile) I. Ulusal Sempozyumu 2002. Bildiriler Kitabı. s. 115-120. İstanbul.
- 2005, "Kurtçalı Tepe (Balıkesir) Ağaçlandırma Sahasında Vejetasyonun Süksesyonel Değişimi ve Floristik Gözlemler" Ekoloji Dergisi, 14 (57), s. 1-12. İzmir.
- 2006, "Botanik Turizmi Potansiyeli Bakımından Balıkesir İli" II. Balıkesir Ulusal Turizm Kongresi. Bildiriler Kitabı. s. 405-430. Balıkesir.
- 2006, "Ekolojik ve Floristik Özelliklerine Göre Türkiye Orman Vejetasyonunun Bölgesel Dağılımı" (R. Efe ile) IV. Ulusal Coğrafya Sempozyumu (Avrupa Birliği Sürecindeki

- Türkiye'de Bölgesel Farklılıklar). s. 81-90, Ankara.
- 2007, "Balıkesir İlinin Vejetasyon Formasyonları" Balıkesir Sempozyumu 2005. Bildiriler Kitabı s. 30-50. Balıkesir.
- 2007, "Ecosystem Properties of the Mancınık Mountain (Balıkesir) Orobiome" (R. Efe ve İ. Cürebal ile), International Symposium on Geography, Proceedings, s. 119-133, İstanbul
- 2008, "Balıkesir İli'nin Mağara Turizm Potansiyeli" (R. Efe, A. Soykan ve İ. Cürebal ile), 3. Ulusal Balıkesir Turizm Kongresi. 17-19 Nisan 2008. Bildiriler Kitabı, s. 393-400, Balıkesir.
- 2008, "Balıkesir'in Geoturizm Yöreleri: Marmara Geoturizm Yöresi Örneği" (R. Efe, A. Soykan ve İ. Cürebal ile), Üçüncü Ulusal Balıkesir Turizm Kongresi. 17-19 Nisan 2008. Bildiriler Kitabı, s. 323-330, Balıkesir.
- 2008, "Quantifying the Effect of Landuse Change on Olive Tree Cultivation in the Vicinity of Edremit between 1979 and 2006 Using GIS and RS Techniques" (R. Efe, A. Soykan ve İ. Cürebal ile), Fresenius Environmental Bulletin, 17 (6): s. 696-704.
- 2009, "Sıcaklık Şartlarının Türkiye'de Zeytinin (*Olea europaea* L. subsp. *europaea*) Yetişmesine ve Fenolojik, Pomolojik Özelliklerine Etkisi" (R. Efe, A. Soykan ve İ. Cürebal ile), Ekoloji 18, 70, 17-26.
- 2010, **Edremit'in Anıtsal ve Korunmaya Değer Ağaçları**. (R. Efe, A. Soykan ve İ. Cürebal ile), Karakutu Yayınları, İstanbul.
- 2011, "Reviewing the Geomorphologic and Neotectonic Features of the Gönen Basin (NW of Turkey)" (R. Efe, A. Soykan, İ. Cürebal ile), Elsevier-Procedia Social and Behavioral Science 19 (2011) s. 716-725.
- 2011, "Dede Korkut Monument Oak (*Quercus infectoria* Olivier) (Kadıköy-Edremit- Balıkesir, Turkey)" (R. Efe, A. Soykan ve İ. Cürebal ile), Elsevier-Procedia Social and Behavioral Science 19 (2011) s. 627-636.
- 2011, "İklim Şartlarının Edremit Yöresi'nde Zeytin'in (*Olea europaea* L. subsp. *europaea*) Yetişmesindeki Rolü" (R. Efe, A. Soykan ve İ. Cürebal ile), Proceedings. International Symposium on Kaz Mountains and Edremit. s. 414-422.
- 2011, **Burhaniye "Doğal Kaynak Değerleri**. (R. Efe, A. Soykan ve İ. Cürebal ile), Ankara.
- 2011, **Dünya'da Türkiye'de ve Edremit Körfezi'nde Zeytin ve Zeytinyağı**. (R. Efe, A. Soykan ve İ. Cürebal ile), Meta Basım, İzmir.
- 2012, "Ecological Conditions and Distribution of Vegetation on Southern Slopes of Kaz Mountain, Turkey" (R. Efe, A. Soykan, İ. Cürebal ve E. Atasoy ile), Journal of Balkan Ecology, 15 (4), s. 373-382.
- 2012, "Land Use and Land Cover Detection in Karınca River Catchment (NW Turkey) Using GIS and RS Techniques" (R. Efe, A. Soykan ve İ. Cürebal ile), Journal of Environmental Biology, Special Issue: Environment and Geography in the Mediterranean, 33, s. 439-447.
- 2012, "Olive and Olive Oil Culture in the Mediterranean Basin, Environment Ecology in the Mediterranean Region" (R. Efe, A. Soykan ve İ. Cürebal ile), Cambridge Scholars Publishing, Chapter 5, s. 51-63.
- 2012, "Structural and Geomorphological Evolution of Pazarköy Basin (Yenice-Çanakkale-NW Turkey)" (R. Efe, A. Soykan ve İ. Cürebal ile), Education and Science in a Globalizing World: A Case Study of Turkey, Chapter II; Social Sciences, p.220-233, Paradigma, Sofia.
- 2012, **Edremit Yeşil Çizik Zeytin**. (R. Efe, A. Soykan ve İ. Cürebal ile), R Ajans Reklamcılık Matbaacılık Ltd. Şti., Bursa.
- 2013, "Edremit Yöresi Yağhaneleri" Geçmişten Günümüze Zeytin, Zeytinyağı ve Sabun Sanayii. (R. Efe, A. Soykan ve İ. Cürebal ile), Ana Gıda Yayınları, Mataş Matbaacılık, İstanbul.
- 2013, **Balıkesir'in Ağaçları ve Çalıları**. (R. Efe, A. Soykan ve İ. Cürebal ile), Balıkesir

- Belediyesi Kent Arşivi Yayınları, No:7 Balıkesir.
- 2013, "Geomorphological Characteristics of the Coastal Area in the East of Ayvalık" (R. Efe, A. Soykan ve İ. Cürebal ile) *The Science and Education at the Beginning of 21st Century in Turkey*, Vol. 2, s. 684-694. St. Kliment Ohridski University Press, Sofia.
- 2013, **Monumental Trees of Edremit**. (R. Efe, A. Soykan ve İ. Cürebal ile), Balıkesir.
- 2013, **Olive and Olive Oil in Edremit Region**. (R. Efe, A. Soykan ve İ. Cürebal ile), Balıkesir.
- 2014, "Ecogeography of Kaz Mountain ecosystem" (R. Efe, A. Soykan ve İ. Cürebal ile), *Elsevier Procedia - Social and Behavioral Sciences*, 120 ( 2014 ) s. 167-175.
- 2014, "Geographical symbols in beliefs of the Tahtacı Turkomans around Kaz Mountain, W Turkey" (R. Efe, A. Soykan, İ. Cürebal ile), *Elsevier Procedia - Social and Behavioral Sciences*, 120 (2014) s. 46-52
- 2014, "Geomorphic and ecologic fundamentals of the air quality in the vicinity of Kaz Mountains" (R. Efe, A. Soykan, İ. Cürebal ile), *Elsevier Procedia - Social and Behavioral Sciences, Conference Proceedings Citation Index*, 120 (2014) s. 335-346
- 2014, "Geomorphological features and seismicity of Bigadiç plain and its immediate vicinity" (R. Efe, A. Soykan ve İ. Cürebal ile), *Elsevier Procedia - Social and Behavioral Sciences, Conference Proceedings Citation Index*, 120 (2014) s. 524-531
- 2014, "Kuyucak monumental Cretan maple (*Acer sempervirens* L.) (Burhaniye - Balıkesir, Turkey)" (R. Efe, A. Soykan ve İ. Cürebal ile), *Elsevier Procedia - Social and Behavioral Sciences, Conference Proceedings Citation Index*, 120 (2014) s. 547-556
- 2014, *Transhumance in Northwestern Turkey: Karadere Highlands (Burhaniye) Case Study*" (R. Efe, A. Soykan ve İ. Cürebal ile) *Environment and Ecology in the Mediterranean Region II*, Chapter 1, s. 1-11, Cambridge Scholars Publishing,







### **Akif AKKUŞ**

(1948- )

Akif Akkuş, 13 Kasım 1948'de Mersin Tarsus'ta doğmuştur. Lisans eğitimini 1971 yılında İstanbul Üniversitesi, Coğrafya Bölümünde tamamlayan Akkuş doktora eğitimini 1977 yılında yine İstanbul Üniversitesinde Strüktür ve Yeraltı Kaynakları Kürsüsünde İsmail Yalçınlar denetiminde hazırladığı, Devrez Çayı Vadisi Jeomorfolojisi konulu çalışması ile tamamlamıştır. 1973 yılında bir süre öğretmenlik yapmıştır, ardından Karadeniz Teknik Üniversitesi Jeodezi ve Fotogrametri Bölümüne jeomorfolojist olarak tayin edilmiştir. Burada görev yaparken bir süre İngiltere Oxford'da doktora sonrası mesleki çalışmalarda bulunmuştur. 1982'de Selçuk Üniversitesi Eğitim Fakültesi Coğrafya Bölümü'ne yardımcı doçent olarak atanmıştır. 1986'da doçent, 1992'de profesör olmuştur.

Selçuk Üniversitesi Eğitim Fakültesi Coğrafya Anabilim Dalı Başkanlığı, Coğrafya Eğitimi Bölüm Başkanlığı, Niğde Üniversitesi Eğitim Fakültesi Dekanlığı, Selçuk Üniversitesi Eğitim Fakültesi Dekanlığı, Selçuk Üniversitesi Hukuk Fakültesi Dekan Vekilliği görevlerinde bulunmuş, 22 Temmuz 2007 Genel seçimlerinde (23. Dönem) MHP'den Mersin milletvekili seçilmiştir. 2012 yılında, Hasan Kalyoncu Üniversitesi, Eğitim Fakültesinde göreve başlayan Akkuş, 2012-2015 yılları arasında dekanlık görevini üstlenmiştir.

### **Yayınları**

- 1980, **Devrez Çayı Vadisinin Jeomorfolojisi**. KTÜ Yer Bil. Fak. Yay. No: 24, Trabzon.
- 1987, "Dalaman Çayı Vadisinin Jeomorfolojisi" Selçuk Üniv. Eğitim Fak. Derg, Sayı: 1, s. 173-188, Konya.
- 1987, "Karadağ'ın Jeomorfolojisi" Selçuk Üniv. Müh. Mim. Fak. Derg, Sayı: 1, s. 28-34, Konya.
- 1987, "Kuzey Anadolu Fay Zonunda Morfolojik Gözlemler" Selçuk Üniv. Eğitim Fak. Derg, Sayı: 1, s. 43-90, Konya.
- 1987, "Salda Gölünün Jeomorfolojisi" İ.Ü. Edebiyat Fakültesi, Coğrafya Dergisi, Sayı: 2, s. 109-115, İstanbul.
- 1988, "Trabzon Çevresinin Jeomorfolojisi" Selçuk Üniv. Eğitim Fak. Derg, Sayı: 2, s. 79-86, Konya.
- 1989, "Devrez Çayı Vadisinde Jeomorfolojik Gözlemler" Selçuk Üniv. Eğitim Fak. Derg, Sayı: 3, s. 99-107, Konya.
- 1990, "The Geomorphologic Investigations in the North Anatolian Fault Zone" Selçuk Üniv. Eğitim Fak. Derg, Sayı: 4, s. 97-103, Konya.
- 1990, **Harita Bilgisi**. Selçuk Üniv. Yay. No: 74, Eğitim Fak. Yay. No: 16, Selçuk Üniv. Basımevi, Konya.

- 1991, "Barz Tektonik Çukurluğunun Jeomorfolojisi" Atatürk Kültür Dil ve Tarih Yüksek Kurumu ve Ege Üniversitesi Edebiyat Fakültesi Coğrafya Meslek Haftası (20-24 Kasım 1991) Bildiri Özetleri, s. 4, Ankara.
- 1991, "Kâzım Karabekir Çevresinde Karst ve Karstik Şekiller" Uluslararası Birinci Bölgesel Jeomorfoloji Konferansı (6-10 Mayıs 1991) Bildiri Özleri, s. 6-7, Ankara.
- 1993, "Tuz Gölü (Tuz Gölü'nün Jeolojik Özellikleri, Tuz Oluşumunu Etkileyen Faktörler)" (T. Karaaslan ile), Selçuk Üniv. Eğitim Fak. Derg, Sayı: 5, s. 113-120, Konya.
- 1994, "Eşen Çayı Deltası'nın Jeomorfolojik Özellikleri" (R. Bozyiğit ile), Selçuk Üniv. Eğitim Fak. Derg, Sayı: 6, s. 131-137, Konya.
- 1994, "Fethiye'nin İklim Özellikleri" (R. Bozyiğit ile), Selçuk Üniv. Eğitim Fak. Derg, Sayı: 6, s. 121-130, Konya.
- 1995, **Harita Bilgisi**. (2. Baskı) Konya.
- 1995, **Jeomorfolojiye Giriş**. (2. Baskı 2007) Konya.
- 1997, "Çakırdağı ve Çevresinin Jeomorfolojisi" (R. Bozyiğit ile), Selçuk Üniv. Eğitim Fak. Derg, Sayı: 8, s. 43-51, Konya.
- 1997, **Türkiye ve Türk Dünyası Coğrafyası**. Konya.
- 1998, **Genel Fiziki Coğrafya**. Ankara.
- 2002, "Ecemiş Çayı Havzasının Jeomorfolojisi" (C. Aladağ ile), Selçuk Üniv. Eğitim Fak. Derg, Sayı: 13, s. 7-19, Konya.
- 2002, "Eski Konya Gölü ve Günümüzdeki İzleri" (T. Tapur ile), Selçuk Üniv. Eğitim Fakültesi Dergisi Sayı: 14, s. 427-437, Konya.
- 2003, "Şanlıurfa İlinde Çevre Problemleri" Selçuk Üniversitesi Eğitim Fakültesi Dergisi S: 15, s. 1-11, Konya.
- 2003, "Güneydoğu Anadolu Projesi'nin (GAP) Şanlıurfa'daki Göçe Etkisi" (A. Akış ile), Selçuk Üniversitesi Sosyal Bilimler Enstitüsü Dergisi, Sayı: 10, s. 529-542, Konya.
- 2003, "Ortaöğretim Coğrafya Öğretim Programlarının Öğretmen Görüşlerine Göre Değerlendirilmesi (Konya İli Örneği)" (C. Aladağ ile), Selçuk Üniv. Eğitim Fakültesi Dergisi Sayı: 15, s. 21-39, Konya.
- 2003, "Ortaöğretimde Coğrafya Öğretmeni Profili (Konya İli Örneği)" (C. Aladağ ile), Selçuk Üniv. Eğitim Fakültesi Dergisi Sayı: 15, s. 41-62, Konya.
- 2003, "Anamur-Silifke Arası Kıyı Bölgesinde Arazi Kullanımı" (T. Tapur ile), Selçuk Üniv. Eğitim Fakültesi Dergisi Sayı: 15, s. 539-551, Konya.
- 2005, "Azerbaycan Nüfusunun Eğitim Açısından Analizi" (R. Seferov ile), Selçuk Üniversitesi Sosyal Bilimler Enstitüsü Dergisi, Sayı: 13, s. 357-376, Konya.
- 2005, "Güney (Acıpayam) Depresyonu" Ulusal Coğrafya Kongresi 2005 (Prof. Dr. İsmail Yalçınlar Anısına) Bildiri Kitabı, s. 25-31, İstanbul.
- 2006, "Sosyal Bilgiler Dersi Coğrafya Ünitelerinin İşlenişinde Öğrenmeyi Öğrenme Stratejilerinin Öğrencilerin Başarı ve Tutumlarına Etkisi" (A. Meydan ile) Selçuk Üniversitesi Eğitim Fakültesi Dergisi No: 21, s. 229-247, Konya.
- 2014, "Sosyal Bilgiler Öğretiminde Müze Gezilerinin Tarihi ve Kültürel Değerlerin Kazandırılmasındaki Önemi" (A. Meydan ile) Marmara Coğrafya Dergisi No: 29, s. 402-422, İstanbul.
- 2016, "Sosyal Bilgiler Öğretmen Adaylarının 100 yılda Çanakkale Kavramına İlişkin Görüşleri" (A. Meydan ve A. Buldur ile), Int. Jour. Of Eurasia Social Sciences V: 7, N: 24, s. 1-20.



### **T. Levent EREL**

(1948- )

Tevfik Levent Erel, 1948'de İstanbul'da doğmuştur, ilk ve orta öğrenimini İstanbul'da tamamlamıştır. 1969'da İstanbul Üniversitesi Coğrafya Enstitüsünden, Eskişehir'de Aylık Ortalama Sıcaklık ve Yağışın 1929-68 Yılları Arasındaki Durumu konulu lisans tezini yaparak, mezun olmuştur. Askerlik görevinin ardından önce özel kurumlarda sonra Coğrafya Enstitüsünde kartograf olarak çalışmış ve 1980'de Türkiye Coğrafyası Kürsüsüne asistan olarak atanmıştır. 1986'da Necdet Tunçdilek yönetiminde hazırladığı Teke Yöresinde Kıyı Kesiminin Coğrafi Evrimi adlı tezini tamamlayarak doktor olmuştur. Aynı yıl Uludağ Üniversitesi Balıkesir Necatibey Eğitim Fakültesine yardımcı doçent olarak atanmış, ardından 1989'da Trakya Üniversitesi Çorlu Meslek Yüksek Okuluna Müdür olarak görevlendirilmiştir. 1992'de İ.Ü. Deniz Bilimleri ve Coğrafya Enstitüsüne geçen Erel, burada Uygulamalı Coğrafya Anabilim dalında görev yapmıştır. İstanbul Üniversitesi Hasan Ali Yücel Eğitim Fakültesinden emekli olmuştur.

### **Yayınları**

- 1984, "Serler ve Özellikleri" İ.Ü. Deniz Bilimleri ve Coğrafya Enstitüsü Bülteni, C: 1, Sayı: 1, s. 164-168, İstanbul.
- 1984, "Türkiye'nin İklimi ve Bitki Örtüsü" Yurt Ansiklopedisi, Türkiye Genel Fasikül 142, s. 7902-7921, İstanbul.
- 1985, "Antalya İlinde 1935-1980 Yılları Arasındaki Devrede Nüfus Hareketleri" İ.Ü. Edebiyat Fakültesi, Coğrafya Dergisi, Sayı: 1, s. 191-201, İstanbul.
- 1986, **İstanbul Şehir Planı**. İstanbul.
- 1987, "Antalya'da Turizmde Etkili Olan Doğal Çekicilikler" Akdeniz Turistik Otelciler ve İşletmeciler Der. (AKTİD) Yay, Sayı: 2, s. 21-28, Antalya.
- 1988, "Mavikent Köyünün Tarımsal Yapısı" Uludağ. Üniv. Eğitim Fak. Dergisi, Cilt: 3, Sayı: 2, s. 57-64, Bursa.
- 1989, **İstanbul A-Z Rehber Atlas**. İstanbul.
- 1991, "Çorlu ve Çerkezköy'de Sanayileşme" İ.Ü. Deniz Bilimleri ve Coğrafya Enstitüsü Bülteni, Sayı: 8, s. 95-107, İstanbul.
- 1991, **Beşeri Coğrafya**. (S. Gözenç ve E. Gümüş ile), Anadolu Üniv. Yay. No. 418, Açıköğretim Fak. Yay. No. 172, Eskişehir.
- 1991, **Dünü ve Bugünü ile Marmara Ereğlisi**. İstanbul.
- 1991, **Türkiye'nin Ekonomik Coğrafyası**. (S. Gözenç, B. Mater, N. Günel, E. Gümüş ve G. Ertin ile), Anadolu Üniv. Yay. No. 419, Açıköğretim Fak. Yay. No. 178, Eskişehir.
- 1992, "Balıkesir'de 1935-1990 Yılları Arasında Şehir ve Kıy Nüfusları" Uludağ. Üniv. Eğitim Fak. Der. C: VII, S: 2, s. 57-70, Bursa.

- 1992, "Marmara Denizi Çevresinde 1950-1990 Yılları Arasında Şehirleşme" Türk Coğr. Derg. Sayı: 27, s. 85-104, İstanbul.
- 1992, **Çorlu: Tarih, Kültür, Ekonomi.** İstanbul.
- 1992, **İstanbul Üniversitesi Deniz Bilimleri ve Coğrafya Enstitüsü (Yapı, Donanım ve Faaliyetler) 10. Yıl (1982-1992).** (S. Gözenç ve F. M. Adatepe ile), İstanbul.
- 1993, "Kalkan ve Çevresinde (Antalya İli) Ekonomik Yapıdaki Değişmeler ve Turizm Olgusu" (E. Gümüş ve O. Üçüncü ile), Türk Coğr. Derg. Sayı: 28, s. 123-142, İstanbul.
- 1997, "Trakya'da Kır-Şehir ve Kıyı Yerleşmelerinin Nüfus Özellikleri (1935-1990)" Türk Coğr. Derg. Sayı: 32, s. 35-55, İstanbul.
- 2001, "Ege Antik Kentlerinin Coğrafik Konumları ve Depremselliğin Rolü" Jeofizik Bülteni, Yıl: 13, S: 38, s. 66-73. Ankara.
- 2003, "Meriç Kıyı Ovasında (Kuzey Ege) Holosen Döneminde Kıyı Çizgisi Değişimleri" (N. Çağatay, M. Sakınç ve A. Tehapalyga ile), Sırrı Erinç Sempozyumu (11-13 Eylül 2003) Genişletilmiş Bildiri Özetleri, s. 33-37, İstanbul.
- 2003, "Tarihi Depremlerin Akdeniz Bölgesi Kent Yaşamındaki İzleri" (M. F. Adatepe ile), Sırrı Erinç Sempozyumu (11-13 Eylül 2003) Genişletilmiş Bildiri Özetleri, s. 47-55, İstanbul.
- 2005, "İzmit'in Tarihsel Dönem Deprem Verileri ve Paleosismolojisi" (M. F. Adatepe ile), Deprem Sempozyumu s. 102-104, Kocaeli.
- 2005, "Türkiye Kıyılarındaki Antik Limanların Kuruluş ve Gelişmelerinde Yüzey Şekillerinin Etkisi" (A. Aytaç ve N. Çağatay ile), Ulusal Coğrafya Kongresi 2005 (Prof. Dr. İsmail Yalçınlar Anısına) Bildiri Kitabı, s. 541-545, İstanbul.
- 2006, "İstanbul Üniversitesi Hasan Ali Yücel Eğitim Fakültesine Yurtiçi ve Yurtdışı Öğrenci Talebinin Değerlendirilmesi" (B. Batır ile), İstanbul Üniversitesi Hasan Ali Yücel Eğitim Fakültesi Dergisi, Sayı 2, s. 15-33, İstanbul
- 2006, "İzmit Tarihsel Dönem Deprem Verilerinin İrdelenmesi" (M. F. Adatepe ile) İstanbul Üniversitesi Müh. Fakültesi Yerbilimleri Dergisi 19, S. 2, s. 131-150, İstanbul.
- 2006, "Poseidon (Neptunus); Deprem Yapan Tanrı" (C. Zabcı ile), Aktif Tektonik Araştırma Grubu ATAG 10, bildiri özleri, s. 24, İzmir.
- 2007, "Deprem Yapan Deniz Tanrısı Poseidon" (C. Zabcı ile) Arkeoloji ve Sanat Dergisi No: 126, s. 71-78, İstanbul.
- 2007, "Historical Earthquakes Affecting Urban Life Along the Mediterranean Coast of Turkey" International Earthquake Symposium Kocaeli 2007, Abstract, s. 81.
- 2007, "Nikomedya (İzmit) Antik Kentinin Tarihsel Depremleri" (C. Zabcı ve H. S. Akyüz ile) Aktif Tektonik Araştırma Grubu ATAG 11, bildiri özleri, s. 54, Kocaeli.
- 2007, "Traces of Historical Earthquakes in the Ancient City Life at the Mediterranean Region" Journal of Black Sea/Mediterranean Environment, V: 13, s. 241-252.
- 2008, "Antik Perinthos (Marmara Ereğlisi) Kentinin 15. Yüzyıla Kadar Gerçekleşen Tarihi Depremleri Historical Earthquakes of Ancient Perinthos (Marmara Ereğlisi) Until the 15th Century" (C. Zabcı, H. S. Akyüz, N. Çağatay ile), Türkiye Jeoloji Bülteni, C: 51, S: 2, s. 77-89. Ankara.
- 2010, "Mandalya Körfezi Kıyı Alanları ile Adalarda Tarihsel Dönemdeki Doğal Afetler" (İ. F. Barut ile) Ulusal Jeomorfoloji Sempozyumu-2010, Bildiriler Kitabı, s. 167-184.
- 2011, "Bodrum Yarımadası ile Menteşe Adaları'nda Tarihsel Süreci Etkileyen Doğal Afetler" (İ. F. Barut ile) 2. Uluslararası Bodrum Sempozyumu (09-12 Mayıs 2011) Bildiriler, s. 253-269, Bodrum.
- 2011, "Güneybatı Anadolu'da Ada-Kara Limanı İlişkilerine Örnekler (Bodrum-İstanköy ve Kaş-Meis)" (B. Batır, İ. Kab ile) 2. Uluslararası Bodrum Sempozyumu (09-12 Mayıs 2011) Bildiriler, s. 239-252, Bodrum.
- 2012, "Akdeniz Bölgesi Turizmine Tarihsel Depremlerin Yansımaları" II. Disiplinlerarası

## Türkiye Coğrafyacı Biyografileri

---

- Turizm Araştırmaları Kongresi Bildirileri, s. 284-291. Antalya.
- 2013, “Kazdağı (İda) Jeoarkeolojisine Bir Yaklaşım” (M. F. Adatepe ile) 2. Uluslararası Kazdağları ve Edremit Sempozyumu Bildiriler ve Özetler, s. 13-21, İzmir.
- 2016, “Tarihi Süreçte İstanbul Deprem Kültüründeki Değişmeler” (A. E. Gümüş ile) Turqua 2016, Bildiri Özleri Kitabı, s. 136, İstanbul.





**Emin BAYDİL**  
(1948-2010)

Emin Baydil, 3 Eylül 1948'de Şanlıurfa-Bozova ilçesinin Tunalı köyünde doğmuş, 1961'de Hilvan Merkez ilkokulunu, 1968'de Urfa lisesini bitirmiş, yüksek öğrenimini Ankara Üniversitesi Dil ve Tarih-Coğrafya Fakültesi Coğrafya Bölümünde tamamlamıştır. 1973-1980 arasında Kastamonu ve İstanbul'da öğretmenlik yapmıştır. 1980 yılında Kastamonu Eğitim Enstitüsü Coğrafya öğretmenliğine atanmıştır.

İstanbul Üniversitesi Sosyal Bilimler Enstitüsü'nde 1990 yılında Süha Göney danışmanlığında hazırladığı, Kastamonu Şehir Coğrafyası adlı çalışma ile yüksek lisansını, 1994 yılında ise yına aynı danışman denetiminde yaptığı Gökırmak havzasının coğrafyası: Beşeri ve iktisadi bakımdan adlı çalışmasıyla da doktora eğitimini tamamlamış ve Kastamonu Eğitim Fakültesi'nde yardımcı doçent olmuştur. Edebiyat ile de ilgilenen Baydil'in, Çile, Kan Çiçekleri, Ben Dilenci Değilim, Gün Tutsak Gönül Mahkûm isimli şiir kitapları vardır, yazdığı bir şiir, çalıştığı fakültenin marşı olarak bestelenmiştir. Baydil 23 Eylül 2010 tarihinde vefat etmiştir.

### **Yayınları**

- 1995, "Gökırmak Havzası Divanları" G.Ü. Kastamonu Eğitim Fak. Dergisi, Cilt: 1, Sayı: 2, s. 12-14, Kastamonu.
- 1995, "Gökırmak Havzasındaki Yerleşme Adları Üzerine" G.Ü. Kastamonu Eğitim Fak. Dergisi, Cilt: 1, Sayı: 1, s. 9, Kastamonu.
- 1995, "Kadı Dağı" G.Ü. Kastamonu Eğitim Fak. Der. C: 1, S: 1, s. 8, Kastamonu.
- 1995, **Coğrafyaya Giriş**. (7. Baskısı 2004) Kastamonu ve Ankara.
- 1996, "Kastamonu Şehrinin Coğrafi Mevkii ve Hatırlattıkları" Kastamonu Bülteni Yıl: 1, S: 3, s. 12-13, Kastamonu.
- 1997, "Kastamonu Yöresindeki Yerleşme Adları Üzerine" Kardeş Ağızlar Türk Lehçe ve Şiveleri Dergisi, Sayı: 4, s. 1-4, Kastamonu.
- 1998, "Kastamonu Vilâyetinin İlk Salnâmelerindeki Beşerî Verilerin Coğrafi Açından Bir Değerlendirmesi" G.Ü. Kastamonu Eğitim Fak. Dergisi, Cilt: 6, Sayı: 2, s. 87-95, Kastamonu.
- 1999, "Kastamonu Şehrinin Tarihî Gelişimi ve 1924/1925 Şehir Planı Üzerine Bir Değerlendirme" (B. Ü. İbret ile) G.Ü. Kastamonu Eğitim Fak. Dergisi, Cilt: 7, Sayı: 1, s. 3-18, Kastamonu.
- 2000, "Tarihi Coğrafya Açısından Kastamonu Coğrafyasına Dair Bazı Tespitler" Birinci Kastamonu Kültür Sempozyumu (21-23 Mayıs 2000), s. 49-54, Ankara.
- 2005, "Taşköprü Çevresindeki Köy Meskenlerinin Yerleşme Coğrafyası Bakımından



Deđerlendirilmesi" G.Ü. Kastamonu Eđitim Fak. Dergisi, Cilt: 13, Sayı: 1, s. 181-192,  
Kastamonu.



### Aydın İBRAHİMOV

(1948- )

Aydın İbrahimov, 1948'de Bakü'de doğmuş, Azerbaycan Devlet Üniversitesi coğrafya bölümünü 1971 yılında bitirmiştir. Bakü Üniversitesi'nde yabancı ülkelerin siyasi coğrafyası bölüm başkanlığı yapmıştır. 1992'de profesör olmuş, 1993'te Türkiye'ye gelerek, Ege Üniversitesi'nde Türk dünyası ve coğrafya dersleri vermiştir. 1996'da Çanakkale Onsekiz Mart Üniversitesi'ne geçmiş, 2015 yılına kadar burada çalışmıştır. Eylül 2015 tarihinden bu yana da Ege Üniversitesi, İİBF uluslararası ilişkiler bölümünde Avrasya, 20. Yüzyılda Rusya, Merkezi ve Doğu Avrupa ülkeleri dersleri vermektedir.

#### **Yayınları**

- 1994, **Azerbaycan Coğrafyası**. (A. Koçman, E. Öner, E. Temuçin, K. Ölgen, L. İ. Sezer, Ş. Işık, F. Soykan, M. Mutluer ile) Ege Üniv. Edb. Fak. Yay. No: 78, İzmir.
- 1996, "Türkiye'nin Bölgesel Siyasetinin İktisadi ve Sosyal Coğrafya Özellikleri" Türkiye Coğrafyası Araştırma ve Uygulama Merkezi, III. Coğrafya Sempozyumu (15-19 Nisan 1996) Bildiri Özetleri, s. 166, Ankara.
- 1996, "Türkmenistan: Çöl ve Turizm" (F. Soykan ile) Türk Dünyası Araştırmaları, Sayı: 103, s. 73-106, İstanbul.
- 1997, "Türkiye'nin Seçim Coğrafyasında Sosyo-demografik Gradientler" (S. Özözen Kahraman ile) Üçüncü Ulusal Nüfusbilim Kongresi, Ankara, Türkiye, 2-5 Aralık 1997, s. 647-665
- 1999, "Türkiye'de Seçim Coğrafyası: Değişimler ve Etkileri" (S. Özözen Kahraman ile) 6. Ulusal Sosyal Bilimler Kongresi, Ankara, Türkiye, 17-19 Kasım 1999, s. 117-118
- 1999, "Türkiye'de 1995 Seçim Sonuçlarının Sosyo-Demografik Göstergeleri", (S. Özözen ile) Ege Coğrafya Der. S: 10, s. 39-49, İzmir.
- 2000, "Kuşadası'nın Seçim Coğrafyasının Profili" (S. Özözen Kahraman ile) Geçmişten Geleceğe Kuşadası, Aydın, Türkiye, 23-26 Şubat 2000, s. 65-69
- 2000, "Bölgesel Eşitsizlik ve Siyasi Parti Tercihleri" (S. Özözen, T. Tosun, G. E. Tosun ile) 9. Ulusal Bölge Bilimi/Bölge Planlama Kongresi (05-06 Ekim 2000) Bildiriler Kitabı, s. 210-221, Trabzon.
- 2000, "Trakya'nın Seçim Coğrafyasının Özellikleri" (S. Özözen ile) 28. Coğrafya Meslek Haftası (10-12 Haziran 1998 Edirne). Geçmişte, Günümüzde ve Gelecekte Trakya, Sempozyum Bildiriler Kitabı, Türk Coğrafya Kurumu, Meslek Haftaları Serisi: 2, s. 207-219, İstanbul.
- 2001, "Sovyetler Birliğinin Dağılmasında Medyanın Rolü" (S. Özözen Kahraman ile) Uluslararası İletişim Sempozyumu: Medyanın Manipülasyon Gücü, Eskişehir, Türkiye, 11-13 Nisan 2001, s. 119-124
- 2002, "Rusya'nın Jeopolitiği: Gerçekler ve Gelişmeler" Jeopolitik, Sayı: 1, s. 133-139, İstanbul.

- 2003, "Kafkasya'da Desintegrasyondan Bütünleşmeye Doğru Gelişmeler ve Türkiye'nin Rolü" (M. Mutluer ile) ODTÜ Birinci Uluslararası İlişkiler Konferansı (3-5 Temmuz 2002) Bildirileri, s. 117-139, Ankara.
- 2003, "Üçüncü Azerbaycan Cumhuriyeti: İç Konumu ve İlişkilerin Jeopolitiği" Jeopolitik, Sayı: 7, s. 91-99, İstanbul.
- 2005, "Bir Kültür Transferi Örneği: Gelibolu'da Beyaz Ruslar (1920-1923)" (V. Çalışkan ile) Ulusal Coğrafya Kongresi 2005 (Prof. Dr. İsmail Yalçınlar Anısına) Bildiri Kitabı, s. 223-231, İstanbul.
- 2006, "Turizmde Küreselleşmeye Coğrafi Yaklaşımlar ve Türkiye" (G. Emekli ve F. Soykan ile) Ege Coğrafya S: 15, s. 1-16, İzmir.
- 2009, Gelibolu Günlüğü: Rus Gözüyle Gelibolu, Nikolay Rayevski, (N. Bayraktar ile çeviren) Ağaç Kitabevi Yayınları İstanbul.
- 2010, "Geopolitical Contacts of Russia and Turkey in the Multipolar World" (S. Özözen Kahraman ve V. Çalışkan ile), International Conference Russia in Multipolar World Configuration, Russian Academy of Sciences/Institute of Economy, 28-29 Ekim 2010, s. 272-290, Rostov, Rusya.
- 2012, "İstoria stanovlenia i razvitiye sotsialno ekonomičeskaya geografiya Turtsii (Türkiye'de Beşeri ve Ekonomik Coğrafyanın Kuruluşu ve Gelişiminin Tarihçesi)", (S. Özözen Kahraman ve V. Çalışkan ile) Sotsialno Ekonomičeskaya Geografiya, Vestnik Assotsiatsii Rossiyskih Geografov-obşestvedov (Sosyo-Ekonomik Coğrafya, Rusya Beşeri Coğrafya Birliği Yayını) No: 1, s. 100-109, Rostov, Rusya.
- 2013, "A Project of Health Tourism in Mount Ida: A Regional Deveopment Suggestion" (S. Özözen Kahraman, V. Çalışkan, F. Sarış, O. Deniz, Z. Acar) Kırsal Bölgelerde Ekonomik Kurum ve Yapıların Modernizasyonu, Teori ve Uygulamalar Uluslar arası Kongresi, 10-11 Ekim 2013, s. 45-46, Rostov, Rusya.
- 2013, "Kafkaslardan Sürgün Bir Toplumun Bitmeyen Göçü" (S. Özözen Kahraman ile) Türk Dünyası Kültürel Değerleri Uluslararası Sempozyumu, Eskişehir, Türkiye, 4-8 Kasım 2013, s. 185-194
- 2014, "Kafkaslardan Sürgün Bir Toplumun Bitmeyen Göçü: Çanakkale'de Ahıska Türkleri" Ege Coğrafya Dergisi, no.2, s. 77-90, İzmir.



**Fazlı SOLMAZ**  
(1950-2012)

Fazlı Solmaz, 1950 yılında Gümüşhane'de doğmuş, ilk orta ve lise öğrenimini Trabzon'da tamamlamış, 1974'de İstanbul Üniversitesi, Edebiyat Fakültesi, Coğrafya Bölümünden mezun olmuştur. 1980 yılında, Trabzon Fatih Eğitim Enstitüsüne tayin olmuş, 1990'da Mehmet Ardos danışmanlığında hazırladığı, Vakfıkebir-Yomra Dereleri Arasındaki Kıyı Şeridinin Morfolojisi ve Taraçalar konulu çalışmayla yüksek lisansını tamamlamış, 1995'de Nilüfer Pekcan denetiminde yaptığı, Yukarı Harşit Çayı Havzasının Jeomorfolojisi adlı çalışmasıyla da doktor unvanını almıştır. 1996'da Karadeniz Teknik Üniversitesi, Giresun Eğitim Fakültesinde yardımcı doçent olmuştur, daha sonra Karadeniz Teknik Üniversitesi Fatih Eğitim Fakültesinde görev yapmış, buradan emekli olmuştur. 2012 yılında vefat etmiştir.

### **Yayınları**

- 1998, "Gümüşhane Çevresinde Karst Şekilleri" Türk Coğrafya Dergisi, Sayı: 33, s. 151-162, İstanbul.
- 1999, "Zigana, Balaban ve Gümüşhane Dağlarında Aşınım Satırları" Marmara Coğrafya Dergisi, Sayı: 2, s. 174-184, İstanbul.
- 2003, "Doğu Karadeniz Bölümü Yaylacılık Faaliyetlerine Bir Örnek: Giresun Kümbet Yaylası" (D. Aydınöz ile), Gazi Üniversitesi, Gazi Eğitim Fakültesi Dergisi, Cilt: 23, Sayı: 3, s. 55-69, Ankara.
- 2009, "Coğrafya Öğretiminin Davranışsal Amaçlarına Ortaöğretim Coğrafya Öğretmenleri ve Öğrencilerinin Ulaşma Düzeyi Hakkındaki Görüşleri" (A. Uzunöz ile) Milli Eğitim Dergisi No: 184, s. 161-174. Ankara.
- 2011, "Ortaöğretim 9. Sınıf MEB Coğrafya Ders Kitaplarının Niteliği Hakkında Öğretmen Görüşlerinin Değerlendirilmesi" (A. Uzunöz ile) Kastamonu Eğitim Dergisi, C: 19, S: 1, s. 267-286, Kastamonu.
- 2012, "İlköğretim Altıncı Sınıf Öğrencilerinin Sel Kavramıyla İlgili Kavram Yanılgıları" (F. Kaymak ile), Uluslararası Sosyal Bilgiler Eğitimi Dergisi. C: 2, S: 2, s. 137-147,





### **Nilüfer YALÇINER PEKCAN**

(1953- )

Nilüfer Yalçiner Pekcan, 1953'de İstanbul'da doğmuş, ilk ve orta öğrenimini Kadıköy'de tamamlamıştır. 1974'de İstanbul Üniversitesi Coğrafya bölümünden mezun olan Pekcan, 1978'de Mehmet Ardos danışmanlığında Düzce-Akçakoca Bölgesinin Jeomorfolojisi adlı tezi ile doktor olmuştur. 1981'de aynı bölümde asistan olarak göreve başlamıştır. 1991 yılında yardımcı doçent olmuştur. 2000 yılında emekliye ayrılmıştır.

#### **Yayınları**

- 1980, "Düzce-Akçakoca Bölgesinin Jeomorfolojisi" Jeomorfoloji Dergisi, Sayı: 9, s. 101-108, Ankara.
- 1984, "Hendek-Gümüşova Oluğunun Oluşum ve Gelişimi" Yıldız Üniv. Derg, Sayı: 1, s. 1-12, İstanbul.
- 1987, "Kireçtaşı-Karstlaşma" İstanbul Mermerciler Derneği Dergisi Yıl: 1, Sayı: 6, s. 22-27, İstanbul.
- 1987, "Notes Préliminaires Sur La Géomorphologie de Ladik-Erbaa-Niksar" Review, N: 1, s. 155-170, İstanbul.
- 1991, "Türkiye'de Adları Türkçe Olan Bazı Taşlar ve Mineraller 1" Türkiye'de Mermer Derg, Sayı: 17, s. 47, İstanbul.
- 1991, "Türkiye'de Adları Türkçe Olan Bazı Taşlar ve Mineraller 2" Türkiye'de Mermer Derg, Sayı: 18, s. 12, İstanbul.
- 1991, "Türkiye'de Adları Türkçe Olan Bazı Taşlar ve Mineraller 3" Türkiye'de Mermer Derg, Sayı: 19-20, s. 10, İstanbul.
- 1992, "Ladik-Erbaa-Niksar Bölgesinin Jeomorfolojisi Üzerine Bazı Gözlemler" İ.Ü. Edebiyat Fakültesi, Coğrafya Dergisi, Sayı: 3, s. 175-188, İstanbul.
- 1992, "Plaser Yatakları" İ.Ü. Edebiyat Fakültesi, Coğrafya Dergisi, Sayı: 3, s. 189-194, İstanbul.
- 1992, "Türkiye'de Adları Türkçe Olan Bazı Taşlar ve Mineraller 4" Türkiye'de Mermer Derg, Sayı: 21-22, s. 34, İstanbul.
- 1992, "Türkiye'de Adları Türkçe Olan Bazı Taşlar ve Mineraller 5" Türkiye'de Mermer Derg, Sayı: 23, s. 9, İstanbul.
- 1992, "Türkiye'de Adları Türkçe Olan Bazı Taşlar ve Mineraller 6" Türkiye'de Mermer Derg, Sayı: 24, s. 47, İstanbul.
- 1992, "Traverten" Türkiye'de Mermer Derg, Sayı: 25, s. 32-33, İstanbul.
- 1993, "Çakırlar Boğaçay Ovası Jeomorfolojik Etüdü-Antalya" Türk Coğr. Derg. Sayı: 28, s. 155-163, İstanbul.
- 1994, **Jeomorfoloji Sözlüğü (Kısmen Yerbilimleri)**. (M. Ardos ile), İ.Ü. Edb. Fak. Yay. No:

- 3397, İstanbul.
- 1995, **Karst Jeomorfolojisi**. İstanbul.
- 1996, "Karadeniz Bölgesi Heyelanları ve Önlenmesi Yolunda Önerilerimiz" İ.Ü. Edebiyat Fakültesi, Coğrafya Dergisi, Sayı: 4, s. 137-141, İstanbul.
- 1996, "Karadere Uvalaları (Adapazarı)" İ.Ü. Edebiyat Fakültesi, Coğrafya Dergisi, Sayı: 4, s. 217-225, İstanbul.
- 1996, "Yeniçağa Depresyonunun (Bolu) Jeomorfolojik Oluşum ve Gelişimi" İ.Ü. Edebiyat Fakültesi, Coğrafya Dergisi, S: 4, s. 113-122, İstanbul.
- 1997, "Kahramanmaraş-Türkoğlu Arasındaki Tipik Bir Akarsu Kapması" İ.Ü. Edebiyat Fak. Coğrafya Dergisi, S: 5, s. 45-54, İstanbul.
- 1997, **Jeomorfoloji Sözlüğü (Kısmen Diğer Yerbilimleri)**. (Genişletilmiş 2. Baskı) (M. Ardos ile) Çantay Kitabevi, İstanbul.
- 1997, "Zile (Tokat) Bölgesinin Strüktürel ve Jeomorfolojik Özellikleri" İ.Ü. Edebiyat Fak. Coğrafya Der. S: 5, s. 69-82, İstanbul.
- 1999, "Göksun Ovası ve Yakın Çevresinin (Kahramanmaraş) Yapısal ve Jeomorfolojik Özellikleri" İ.Ü. Edebiyat Fakültesi, Coğrafya Dergisi, Sayı: 7, s. 75-86, İstanbul.
- 1999, **Karst Jeomorfolojisi**. 2 Baskı, Filiz Kitabevi, İstanbul.
- 2000, **Düzce-Akçakoca Bölgesinin Jeomorfolojisi**. Filiz Kitabevi, İstanbul.
- 2002, **Kurak ve Yarıkurak Bölgeler Jeomorfolojisi**. Filiz Kitabevi, İstanbul.
- 2015, **Kurak ve Yarıkurak Bölgeler Jeomorfolojisi**. 2 Baskı, Filiz Kitabevi, İstanbul.



**Özer YILMAZ**  
(1954-2013)

Özer Yılmaz, 10 Mart 1954 tarihinde Afyon Şuhut'ta doğmuştur. İlköğretimini Afyon ve ilçelerinde, orta ve lise öğretimini Denizli'nin Çivril ilçesinde tamamlamıştır. Lisans öğretimini 1974-1978 yılları arasında Atatürk Üniversitesi Edebiyat Fakültesi Coğrafya Bölümünde yapmış ve aynı bölüme 1979 yılında fiziki coğrafya asistanı olarak atanmıştır. 1980 yılında yüksek lisansını, 1985 yılında da İbrahim Atalay danışmanlığında hazırladığı Horasan Sarıkamış Arası Aras Nehri Havzasının Fiziki ve Uygulamalı Fiziki Coğrafyası adlı çalışmayla doktorasını tamamlayan Yılmaz, 1987 yılında yardımcı doçent olmuştur. 1996 yılında Afyon Kocatepe Üniversitesi Fen-Edebiyat Fakültesi Coğrafya Bölümüne yardımcı doçent olarak atanmış, 2002 yılında Uşak Eğitim Fakültesinde görevlendirilmiştir. 2006 yılında fiziki coğrafya anabilim dalında doçent olmuştur. 2007 yılında Afyon, Fen Edebiyat Fakültesi Coğrafya Bölümüne geri dönmüş, 2011 yılında profesör olmuştur. 1987-1993 yılları arasında Atatürk Üniversitesi'nde Anabilim Dalı Başkanlığı, Bölüm Başkanlığı gibi görevler yapan Yılmaz, 1996-2011 yılları arasında da Afyon Kocatepe Üniversitesi Fen-Edebiyat Fakültesinde Coğrafya Bölüm Başkanlığı, Dekan Yardımcılığı ve Anabilim Dalı Başkanlığı görevlerinde bulunmuş, 2010-2011 yılları arasında Yabancı Diller Yüksekokulu Müdürlüğünü de yürütmüştür. Yılmaz, 29 Aralık 2013 tarihinde vefat etmiştir.

### **Yayınları**

- 1985, "The Ecosystems of North-Eastern Anatolia. (Kuzeydoğu Anadolu'nun Ekosistemleri)" (M. Tetik ile), Ege Coğrafya Dergisi, Sayı: 3, s. 16-56, İzmir.
- 1985, **Kuzeydoğu Anadolu'nun Ekosistemleri**. (M. Tetik ile), Ormançılık Arşt. Enst. Teknik Bülten Serisi: 141, Ankara.
- 1986, "Das Erdbeben von Horasan und Narman vom 30 Oktober 1983" (M. S. Bayraktutan ve E. Dayan ile), Zeitschrift Für Geologische Wissenschaften, Sayı: 14/3, s. 261-275, Berlin.
- 1986, "Narman Havzası Kırıntılı Çökellerindeki Kütle Hareketleri: Malzeme, Oluşum Mekanizması ve Yorumu", (M. S. Bayraktutan ile), 10. Türkiye Jeomorfoloji Bilimsel ve Teknik Kurultayı (17-21 Mart 1986) Bildiri Özetleri, s. 44-46, Ankara.
- 1986, "Tekman Havzasının Jeomorfolojik Birimleri" 10. Türkiye Jeomorfoloji Bilimsel ve Teknik Kurultayı (17-21 Mart 1986) Bildiri Özetleri, s. 46-48, Ankara.
- 1989, "Horasan-Sarıkamış Arasındaki Aras Nehri Havzasında Arazi Sorunları" Atatürk Üniv. Fen-Edebiyat Fak. Edebiyat Bilimleri Araştırma Dergisi, Sayı: 17, s. 153-173, Erzurum.
- 1990, "Horasan-Sarıkamış Arasındaki Aras Nehri Havzasının Toprak Özellikleri" Atatürk Üniv. Fen-Edebiyat Fak. Edebiyat Bilimleri Araştırma Dergisi, Sayı: 18, s. 163-192, Erzurum.



- 1991, "Söylemez Boğazı" Atatürk Kültür Dil ve Tarih Yüksek Kurumu ve Ege Üniversitesi Edebiyat Fakültesi Coğrafya Meslek Haftası (20-24 Kasım 1991) Bildiri Özetleri, s. 62-63, Ankara.
- 1993, "Tercan (Erzincan)-Aşkale (Erzurum) Arasının Tektoniği" (C. Bozkuş ile), Türkiye Jeoloji Kurumu Bülteni, C: 36/2, s. 178-189, Ankara.
- 1996, "Narman Havzası Kırıntılı Çökeltilerindeki Kütle Hareketleri: Malzeme, Oluşum Mekanizması ve Yorumu" Türk Coğr. Derg. Sayı: 31, s. 199-217, İstanbul.
- 1997, "Aras Yarma Vadisi ve Yakın Çevresinin Jeomorfolojisi ile Morfotektonik Evrimi (Kuzeydoğu Anadolu)" Türk Coğr. Derg. Sayı: 32, s. 121-142, İstanbul.
- 1998, "Söylemez Boğazı (Erzurum)" Türk Coğr. Derg. Sayı: 33, s. 283-298, İstanbul.
- 1999, **Afyon ve Çevresinin İklim Özellikleri**. Afyon.
- 1999, **Jeotermal Enerji ve Afyon'da Kullanımı**. Afyon.
- 2001, "Afyon'un Peribacaları" Türk Coğr. Derg. Sayı: 36, s. 105-127, İstanbul.
- 2001, "Afyon ve Çevresinin Bitki Örtüsü" Türk Coğr. Derg. Sayı: 37, s. 47-77, İstanbul.
- 2001, "Tarım Alanlarının Amaç Dışı Kullanımı ve Afyon Örneği" Afyon Kocatepe Üniv. Sos. Bil. Der. C: III, S: 1, s. 151-164, Afyon.
- 2002, "Afyonkarahisarın Genel Coğrafi Özellikleri" Afyonkarahisar Kütüğü Cilt: 1 (Ed. İ. Küçük Kurt) s. 1-26. Afyon Kocatepe Üniv. Yay. No: 35, Afyon.
- 2004, **Anadolu'nun Kilidi Afyon**. (M. Uyan, İ. Yüksel vd. ile) Afyon Valiliği Yayın No: 21, Afyon.
- 2005, "The Effects of Neotectonic Movements on the Formation Ulubey-Banaz Canyon W of Turkey" (İ. Atalay ve F. Yılmaz ile) içinde The Third Turkish Romanian Geographical Academic Seminar on Natural Environment and Civilization, s. 101-110, İstanbul.
- 2007, **Genel Coğrafya**. (Editör) Lisans Yayıncılık. İstanbul.



### **Murat TÜRKEŞ**

(1957- )

Murat Türkes, 23 Haziran 1957 Hakkâri doğumludur. 1975 yılında Soma Linyit Anadolu Lisesinden 1981 yılında da Ankara Üniversitesi Dil ve Tarih-Coğrafya Fakültesi Coğrafya Bölümü Fiziki Coğrafya ve Jeoloji Kürsüsünden mezun olmuştur. 1981-2004 yılları arasında Meteoroloji Genel Müdürlüğü'nde jeomorfoloji kadrosunda hava tahmincisi olarak görev yapmıştır. Ankara Üniversitesinde, Ayhan Sür denetiminde hazırladığı Türkiye'de Hava Tipleri konulu yüksek lisansını 1985 yılında tamamlamıştır. Daha sonrasında 1990 yılında, İstanbul Üniversitesi Deniz Bilimleri ve Coğrafya Enstitüsünde, Korkut Ata Sungur yönetiminde hazırladığı, Türkiye'de kurak bölgeler ve önemli kurak yıllar konulu çalışması ile doktor unvanını almıştır. 2004 yılında doçent olan Türkes, Çanakkale Onsekiz Mart Üniversitesi Fen ve Edebiyat Fakültesi Coğrafya Bölümünde göreve başlamıştır, 2010 yılına kadar bölüm başkanlığı yapmıştır. 2007 yılında profesör olmuş, 2013 yılında bu üniversiteden emekli olmuştur. 2013-2015 döneminde Orta Doğu Teknik Üniversitesinde dersler vermiş, Boğaziçi Üniversitesi İklim Değişikliği ve Politikaları Uygulama ve Araştırma Merkezi yönetim kurulu üyesi olarak görev yapmıştır.

### **Yayınları**

- 1993, "Artan Sera Etkisi ve Küresel Isınma Senaryoları" Çevre Koruma Bilim ve Aktualite Dergisi 47, s. 40-48.
- 1993, "Ormanlar ve İklim Değişikliği" (U. M. Sümer ile). 1. Ormancılık Şurası, 1-5 Kasım 1993, Tebliğler ve Ön Çalışma Grubu Raporları, Cilt 3, No. 006, s. 677-688, Ankara.
- 1994, "Artan Sera Etkisinin Türkiye Üzerindeki Etkileri" Bilim ve Teknik Dergisi 321, s. 71.
- 1994, "Çevre ve Kalkınma Açısından Su Konusuna Küresel Bir Yaklaşım: I" Lodos, 2: 20-22.
- 1994, "Çevre ve Kalkınma Açısından Su Konusuna Küresel Bir Yaklaşım: II" Lodos, 3, s. 20-22.
- 1995, "Variations and Trends in Annual Mean Air Temperatures in Turkey With Respect to Climatic Variability" (U. M. Sümer ve G. Kılıç ile). International Journal of Climatology 15 s. 557-569.
- 1995, "İklim Değişikliği Çerçeve Sözleşmesi ve Türkiye" Çevre ve Mühendis 9, s. 16-20, Ankara.
- 1995, "Türkiye'de Maksimum ve Minimum Hava Sıcaklıklarında Gözlenen Değişiklikler" (U. M. Sümer ve G. Kılıç ile). Türkiye Ulusal Jeodezi-Jeofizik Birliği (TUJJB) ve Türkiye Ulusal Fotogrametri ve Uzaktan Algılama Birliği Kongreleri Bildiri Kitabı, s. 679-693, Harita Genel Komutanlığı, Ankara.
- 1995, "Türkiye'de Yıllık Ortalama Hava Sıcaklıklarındaki Değişimlerin ve Eğilimlerin İklim Değişikliği Açısından Analizi" Çevre ve Mühendis: 9, s. 9-15, Ankara.

- 1995, "Türkiye'de Yıllık ve Mevsimlik Yağış verilerindeki Eğilimler ve Dalgalanmalar" Türkiye Ulusal Jeodezi-Jeofizik Birliği (TUJJB) ve Türkiye Ulusal Fotogrametri ve Uzaktan Algılama Birliği Kongreleri Bildiri Kitabı, s. 694-706, Harita Genel Komutanlığı, Ankara.
- 1996, "Meteorological Drought in Turkey: A Historical Perspective, 1930-1993" Drought Network News, Internat. Drought Information Center, Univ. of Nebraska 8, s. 17-21.
- 1996, "Observed Changes in Maximum and Minimum Temperatures in Turkey" (U. M. Sümer ve G. Kılıç ile). International Journal of Climatology 16, s. 463-477.
- 1996, "İklim Değişikliği ve Ekosistemler Üzerindeki Olası Etkileri" TÜBİTAK Bilim ve Teknik Dergisi 349, s. 96-99, Ankara.
- 1996, "Kent ve Bölge Planlamasında Topoğrafyaya Bağlı Yerel Rüzgarlar" Ankara Üniversitesi Türkiye Coğrafyası Araştırma ve Uygulama Merkezi Dergisi No: 5, s. 213-227, Ankara.
- 1996, "Spatial and Temporal Analysis of Annual Rainfall Variations in Turkey" International Journal of Climatology 16, s. 1057-1076.
- 1996, "Trends and Fluctuations in Annual and Seasonal Rainfall Data in Turkey" İçinde: Climate Variability and Climate Change Vulnerability and Adaptation, Proceedings Of The Regional Workshop, Praha, 11-15 September 1995, s. 114-126.
- 1997, "Hava ve İklim Kavramları Üzerine" TÜBİTAK Bilim ve Teknik Dergisi 355, s. 36-37.
- 1997, "Sürdürülebilir Enerji, İklim Değişikliği ve İnsan" Çevre ve Mühendis 14, s. 11-17, Ankara.
- 1997, "Türkiye'deki El Niño Yağmurları" Bilim ve Teknik Dergisi 360, s. 91-93, Ankara.
- 1998, "El Nino'nun Türkiye ve Avrupa İklim Üzerinde Gözlenen Etkileri" TÜBİTAK Bilim ve Teknik Dergisi 363, s. 56.
- 1998, "Influence of Geopotential Heights, Cyclone Frequency and Southern Oscillation on Rainfall Variations in Turkey" International Journal of Climatology 18, s. 649-680.
- 1998, "İklimsel Değişebilirlik Açısından Türkiye'de Çölleşmeye Eğilimli Alanlar" DMİ/İTÜ II. Hidrometeoroloji Sempozyumu Bildiri Kitabı, s. 45-57, T.C. Başbakanlık Devlet Meteoroloji İşleri Genel Müdürlüğü, Ankara.
- 1998, "Karadeniz Yağışları" TÜBİTAK Bilim ve Teknik Dergisi 364, s. 58-59, Ankara.
- 1998, "Küresel Isınma Rekor Kırıyor" TÜBİTAK Bilim ve Teknik Dergisi 370, s. 20-21, Ankara.
- 1999 "Vulnerability of Turkey to Desertification With Respect to Precipitation and Aridity Conditions" Turkish Journal of Engineering and Environmental Science 23, s. 363-380.
- 1999, "İklim Değişikliği ve Tropikal Fırtınalar" TÜBİTAK Bilim ve Teknik Dergisi 376, s. 85.
- 2000, "El Nino-Güneyli Salınım Ekstremleri ve Türkiye'deki Yağış Anomalileri ile İlişkileri" Çevre, Bilim ve Teknoloji Teknik Dergi: 1, s. 1-13.
- 2000, "Kyoto Protokolü Esneklik Mekanizmaları" (U. M. Sümer ve G. Çetiner ile). Tesisat Dergisi 52, s. 84-100, İstanbul.
- 2000, "Pressure Patterns Characterizing Dry and Wet Rainfall Conditions in Turkey", (T. R. Hirsch-Eshkol ile), In The Mediterranean: Cultures, Environment and Society, Synoptic Climatology in the Mediterranean, Proceedings of the International Colloquium (CD-R), Haifa, 22-24 May 2000, University Of Haifa, s. 175-192.
- 2001, "Küresel İklim Değişikliği Son Raporu" Cumhuriyet Bilim Teknik Dergisi 736, s. 18-19.
- 2001, "Sea Level Pressure Patterns Associated With Dry or Wet Monthly Rainfall Conditions in Turkey" (H. Kutiel ve T. R. Hirsch-Eshkol ile). Theoretical and Applied Climatology 69, s. 39-67
- 2001, "Bonn Anlaşması ve Küresel Isınmanın Önlenmesindeki Rolü" TMMOB Türkiye III. Enerji Sempozyumu: "Küreselleşmenin" Enerji Sektöründe Yapısal Değişim Programı ve Ulusal Enerji Politikaları, 5-7 Aralık 2001, Bildiriler Kitabı, s. 339-353.
- 2001, "Hava, İklim, Şiddetli Hava Olayları ve Küresel Isınma" T.C. Başbakanlık Devlet Meteoroloji İşleri Genel Müdürlüğü 2000 Yılı Seminerleri, Teknik Sunumlar, Seminerler

- Dizisi: 1, s. 187-205, Ankara.
- 2001, "Küresel Isınma ve Olası Etkileri" TÜBİTAK Bilim ve Teknik Dergisi 406, s. 67.
- 2001, "Küresel İklimin Korunması" Cumhuriyet Bilim Teknik Dergisi 721, s. 20-21.
- 2001, "Küresel İklimin Korunması, İklim Değişikliği Çerçeve Sözleşmesi ve Türkiye" Tesiat Mühendisliği 61, s. 14-29, İstanbul.
- 2001, "Türkiye Yağışlarında Israr ve Dönemsellik" (U. M. Sümer ve G. Çetiner ile). İçinde: İstatistik Araştırma Sempozyumu 2000 Bildiriler Kitabı, s. 112-129, Ankara.
- 2002, "Re-evaluation of Trends and Changes in Mean, Maximum and Minimum Temperatures of Turkey for the Period 1929-1999" (U. M. Sümer ve İ. Demir ile). International Journal of Climatology 22, s. 947-977.
- 2002, "North Sea - Caspian Pattern (NCP) - an Upper Level Atmospheric Teleconnection Affecting the Eastern Mediterranean - Implications on the Regional Climate" (H. Kutiel, P. Maheras ve S. Paz ile). Theoretical and Applied Climatology 72, s. 173-192.
- 2002, "Persistence and Periodicity in the Precipitation Series of Turkey and Associations With 500 hPa Geopotential Heights" (U. M. Sümer ve G. Kılıç ile) Climate Res. N: 21, s. 59-81.
- 2002, "Türkiye Yağışlarında Periyodiklik ve 500 Hpa Jeopotansiyel Yükseklik Değişimleri ile Bağlantısı" (U. M. Sümer ve G. Kılıç ile). Prof. Dr. Sırrı Erinç Anısına Klimatoloji Çalıştayı 2002, Bildiriler Kitabı, s. 119-135. İzmir.
- 2002, Türkiye'nin Günlük Ortalama, Maksimum ve Minimum Hava Sıcaklıkları ile Sıcaklık Genişliğindeki Eğilimler ve Değişiklikler" (U. M. Sümer, G. Kılıç ve İ. Demir ile). Prof. Dr. Sırrı Erinç Anısına Klimatoloji Çalıştayı 2002, Bildiriler Kitabı, s. 89-106. İzmir.
- 2003, "Johannesburg Zirvesi ve İklim Değişikliği/Enerji İlişkili Sonuçları Üzerine Bir Değerlendirme" Çevre ve Mühendis 23-24, s. 44-49, Ankara.
- 2003, "Küresel İklim Değişikliği ve Gelecekteki İklimimiz" 23 Mart Dünya Meteoroloji Günü Kutlaması Gelecekteki İklimimiz Paneli, Bildiriler Kitabı, s. 12-37. T.C. Çevre ve Orman Bakanlığı Devlet Meteoroloji İşleri Genel Müdürlüğü, 23 Mart 2003, Ankara.
- 2003, "Precipitation Changes and Variability in Turkey Linked to the North Atlantic Oscillation During the Period 1930-2000" (E. Erlat ile). International Journal of Climatology 23, s. 1771-1796.
- 2003, "Sera Gazı Salımlarının Azaltılması İçin Sürdürülebilir Teknolojik ve Davranışsal Seçenekler" TMMOB Çevre Mühendisleri Odası, V. Ulusal Çevre Mühendisliği Kongresi: Çevre Bilim ve Teknoloji Küreselleşmenin Yansımaları, Bildiriler Kitabı s. 267-285.
- 2003, "Spatial and Temporal Variations in Precipitation and Aridity Index Series of Turkey" Mediterranean Climate-Variability And Trends, Springer Verlag.
- 2003, "Türkiye'de Aylık Kurak ve Yağışlı Koşullarla İlişkili Deniz Seviyesi Basıncı Desenleri" (H. Kutiel ve T. R. Hirsch-Eshkol ile). Devlet Meteoroloji İşleri Genel Müdürlüğü Bilimsel ve Teknik Sunumlar 2002, Seminerler Dizisi 3, s. 59-78, Ankara.
- 2003, "Türkiye'de Kuzey Atlantik Salınımı ile Bağlantılı Yağış Değişiklikleri ve Değişebilirliği" (E. Erlat ile). III. Atmosfer Bilimleri Sempozyumu Bildiri Kitabı, s. 318-333. İ.T.Ü. Uçak ve Uzay Bilimleri Fak. Meteoroloji Mühendisliği Bölümü, 19-21 Mart 2003, İstanbul.
- 2003, **Avrupa Birliği'nin İklim Değişikliği Politikaları ve Önlemleri**. Devlet Meteoroloji İşleri Genel Müdürlüğü. Ankara.
- 2004, "Time-Series Analysis of Long-Term Variations in Stream-Flow Data of Some Stream-Flow Stations Over the Gediz Basin and in Precipitation of the Akhisar Station" (Y. E. Yıldırım ve M. Tekiner ile). Pakistan Journal of Biological Sciences 7, s. 17-24.
- 2004, "2004 Kışı ve "İnsan Kaynaklı" Meteorolojik Afetler Üzerine Bir Değerlendirme" 2023 Dergisi No: 42, s. 76-79.
- 2004, "Avrupa Birliği'nin İklim Değişikliği Politikaları ve Önlemleri" (G. Kılıç ile) Çevre, Bilim ve Teknoloji, Teknik Dergi 2, s. 35-52.

- 2004, "Küresel İklim Değişikliği ve Olası Sonuçları" Hava Kuvvetleri Dergisi 348, s. 70-77.
- 2004, "Spatial and Temporal Patterns of Trends and Variability in Diurnal Temperature Ranges of Turkey" (U. M. Sümer ile). Theoretical and Applied Climat. 77, s. 195-227.
- 2005, "New Evidence About the Role of the North Sea-Caspian Pattern (NCP) on the Temperature and Precipitation Regimes in Continental Central Turkey" (H. Kutiel ile) Geografiska Annaler: Series A, Physical Geography 87, s. 501-513.
- 2005, "22-25 Ocak 2004 Çanakkale Kar Fırtınası Afetinin Yarattığı Sosyal Etkilerin Mahalle (Çanakkale) Ölçeğinde Değerlendirilmesi" T. Koç, F. Sarı vd. ile). Ulusal Coğrafya Kongresi - 2005 (Prof. Dr. İsmail YALÇINLAR Anısına), 29-30 Eylül 2005, Bildiriler Kitabı, s. 267-275. İstanbul.
- 2005, "A Coupled Calibration and Modelling Approach to the Understanding of Dry-Land Lake Oxygen Isotope Records" (M. D. Jones, M. J. Leng, C. N. Roberts, R. Mooyed ile). Journal of Paleolimnology 34, s. 391-411.
- 2005, "Afet Coğrafyası Açısından Tsunamiler" Cumhuriyet Bilim ve Teknik 931, s. 18-19.
- 2005, "Climatological Responses of Winter Precipitation in Turkey to Variability of the North Atlantic Oscillation During the Period 1930-2001" (E. Erlat ile). Theoretical and Applied Climatology 81, s. 45-69.
- 2005, "GAP Bölgesi'nde Gözlenen Uzun Süreli İklimsel Değişimlerin ve Eğilimlerin Zaman Dizisi Çözümlemeleri" (U. M. Sümer ve Y. E. Yıldırım ile). Ulusal Coğrafya Kongresi 2005 (Prof. Dr. İsmail Yalçınlar Anısına), 29-30 Eylül 2005, Bildirileri, s. 373-384. İstanbul
- 2005, "Küresel İklim Değişikliği: Nedenler, Politikalar ve Alın(may)an Önlemler" 9. Ulusal Halk Sağlığı Günleri - GATA (Çevre Sağlığı), Bildiri Özet Kitabı s. 169-172, Ankara.
- 2005, "Küresel İklim Değişikliği: Nedenler, Politikalar ve Alın(may)an Önlemler" 9. Ulusal Halk Sağlığı Günleri - GATA (Çevre Sağlığı), 28 Eylül - 1 Ekim 2005, Bildiri Özet Kitabı, s. 169-172, Ankara.
- 2005, "Ocak 2004 Çanakkale Kar Fırtınasının Oluşum ve Etkilerinin Coğrafi Analizi" (T. Koç ve V. Çalışkan ile). Ege Üniversitesi Coğrafya Bölümü Sempozyumları III: Ege Coğrafi Bilgi Sistemleri Sempozyumu, Bildirileri (Ed., M. Kirami Öngen), s. 451-462. İzmir.
- 2005, "Türkiye'de Kuzey Atlantik Salınımı ile Bağlantılı Yağış Değişikliklerinin 500 hpa Seviyesindeki Dolaylı Açıklanması" (E. Erlat). Ulusal Coğrafya Kongresi 2005 (Prof. Dr. İsmail Yalçınlar Anısına), 29-30 Eylül 2005, Bildiriler Kitabı, s. 363-372. İstanbul.
- 2006, "Influences of the North Atlantic Oscillation on Precipitation Variability and Changes in Turkey" (E. Erlat ile). Nuovo Cimento Della Societa Italiana Di Fisica C-Geophysics and Space Physics 29: 117-135.
- 2006, "A High-Resolution Late Holocene Lake Isotope Record From Turkey and Links to North Atlantic and Monsoon Climate" (M. D. Jones, C. N. Roberts, M. J. Leng ile). Geology 34: 361-364.
- 2006, "Ambaroba Landslide: An Anthropogenetically Triggered Rotational Slide in NW-Anatolia, Çanakkale, Turkey" (A. E. Erginal, H. Tatlı, F. Sarış ve C. Bayraktar ile). International Çanakkale Congress, 17-19 March 2006, Bildiriler Kitabı, Çanakkale II, İstanbul Büyükşehir Belediyesi Kültür A.Ş. Yayınları, s. 537-542, İstanbul.
- 2006, "Küresel İklimin Geleceği ve Kyoto Protokolü" Jeopolitik 29, s. 99-107.
- 2006, "Ocak 2004 Çanakkale Kar Fırtınası Doğal Afetinin Belirlenebilen Ekonomik Sonuçları" (T. Koç ile). International Çanakkale Congress, 17-19 March 2006, Bildiriler Kitabı, Çanakkale II, İstanbul Büyükşehir Belediyesi Kültür A.Ş. Yayınları, s. 543-553, İstanbul.
- 2007, "Trends and Changes of Mean, Maximum, Minimum Temperature and Precipitation Series in Northern Cyprus" (F. Sarış ile). Journal of the Black Sea/Mediterranean Environment 13: s. 281-305.
- 2007, "Türkiye'nin Kuraklığa, Çölleşmeye Eğilimi ve İklim Değişikliği Açısından Değerlendirilmesi" Pankobirlik 91, s. 38-47.

- 2007, "İnsanın İklimi Değiştirdiğine İlişkin Yeni Kanıtlar" Cumhuriyet Bilim ve Teknoloji: 1042, s. 13-14.
- 2007, "Dünyada ve Türkiye'de Kuraklık ve Çölleşme Tehdidi" Cumhuriyet Bilim ve Teknoloji: 1070, s. 8-10.
- 2007, "İklim Değişikliği, Kuraklık Çölleşme Süreçleri ve Tarıma Etkileri" Kuraklık ve Türkiye Tarımı, TEMA Vakfı Yayın No: 52, İstanbul.
- 2007, "Kazdağı Yöresi ve Dağlık Alan (Dağ Sistemi) Kavramları Üzerine Düşünceler" (T. Koç ile) Troy Çanakkale 29, s. 18-19.
- 2007, "Küresel İklim Değişikliği Nedir? Temel Kavramlar, Nedenleri, Gözlenen ve Öngörülen Değişiklikler" I. Türkiye İklim Değişikliği Kongresi, TİKDEK 2007, Bildiriler Kitabı (CD-R), s. 38-53, İstanbul.
- 2007, "Orta Kızılırmak Bölümü Güney Kesiminin (Kapadokya Yöresi) İklimi ve Çölleşmeden Etkilenebilirliği" Ege Coğrafya Dergisi 14, s. 75-99, İzmir.
- 2007, "Prof. Dr. Oğuz Erol'a Göre Çanakkale Yöresinin Jeomorfolojik ve Neotektonik Evrimi Çanakkale Araştırmaları Türk Yıllığı Dergisi 5, s. 129-145.
- 2007, "Türkiye'nin Yağış Toplamı ve Yoğunluğu Diz ilerindeki Değişikliklerin ve Eğilimlerin Zamansal ve Alansal Çözümlemesi" (T. Koç ve F. Sarış ile) Coğrafi Bilimler Dergisi 5, s. 57-74. Ankara.
- 2007, **İklim Değişikliği: 12 Temel Soru.** TMMOB Elektrik Mühendisleri Odası (EMO) Enerji Dergisi Eki, TMMOB Elektrik Mühendisleri Odası.
- 2008, "Aşırı Kurak ve Nemli Koşulların Belirlenmesi İçin Yeni Bir Standartlaştırılmış Yağış İndisi (Yeni-SPI): Türkiye'ye Uygulanması" (H. Tatlı ile). IV. Atmosfer Bilimleri Sempozyumu Bildiri Kitabı, s. 528-538, İstanbul.
- 2008, "Bursa'da Lodos Fırtınasının Oluşumu ve Afet Boyutunda Etkileri" (H. Çeşmeci) IV. Atmosfer Bilimleri Sempozyumu Bildiri Kitabı, s. 563-573. İ.T.Ü. Uçak ve Uzay Bilimleri Fakültesi, Meteoroloji Mühendisliği Bölümü, 25-28 Mart 2008, İstanbul.
- 2008, "Geomorphological Investigation of the Excavation-Induced Dündar Landslide, Bursa-Turkey" (A. E. Erginal, T. A. Ertek, A. Baba ve C. Bayraktar ile). Geografiska Annaler: Series A, Physical Geography 90, s. 109-123.
- 2008, "Gözlenen İklim Değişiklikleri ve Kuraklık: Nedenleri ve Geleceği" Toplum ve Hekim 23: 97-107.
- 2008, "Influence of the Arctic Oscillation on Variability of Winter Mean Temperatures in Turkey" (E. Erat ile). Theoretical and Applied Climatology, 92, s. 75-85.
- 2008, "IPCC "İklim Değişikliği 2007: Fiziksel Bilim Temeli" Raporunun Başlıca Sonuçları" Küresel Isınma ve Kyoto Protokolü: İklim Değişikliğinin Bilimsel, Ekonomik ve Politik Analizi, Bağlam Yayınevi.
- 2008, "İklim Değişikliği ve Küresel Isınma Olgusu: Bilimsel Değerlendirme" Küresel Isınma ve Kyoto Protokolü: İklim Değişikliğinin Bilimsel, Ekonomik ve Politik Analizi, Bağlam Yayınevi.
- 2008, "İklim Değişikliğiyle Savaşım, Kyoto Protokolü ve Türkiye" Mülkiye 259, s. 101-131.
- 2008, "İnsanın Küresel İklim Üzerindeki Etkileri, Gözlenen ve Öngörülen İklim Değişkenliği ve Değişiklikleri ile Sonuçları" Küresel İklim Değişimi ve Su Sorunlarının Çözümünde Ormanlar Sempozyumu Bildiriler Kitabı (Ed., Ünal Akkemik), s. 19-30, İstanbul.
- 2008, "Küresel İklim Değişikliği Nedir? Temel Kavramlar, Nedenleri, Gözlenen ve Öngörülen Değişiklikler" İklim Değişikliği ve Çevre 1, s. 45-64.
- 2008, "Meteorolojik Kuraklığın İzlenmesi İçin Yeni Standart Yağış İndisinin Türkiye Uygulanması" (H. Tatlı ile) Devlet Su İşleri (DSİ) Kuraklık ve Su Yönetimi Toplantısı Bildiri Kitabı, 5. Dünya Su Forumu Bölgesel Hazırlık Süreci, Türkiye Bölgesel Su Toplantısı, s. 159-171, Ankara.

- 2008, "Nar Gölü Geç Holosen İzotop Kaydındaki Değişimler ile Kuzey Atlantik ve Muson İklimleriyle Bağlantıları" (M. D. Jones, C. N. Roberts vd ile). Ulusal Jeomorfoloji Sempozyumu 2008 Bildiriler Kitabı, 418-429, Çanakkale.
- 2008, "Türkiye'de Don Olaylı Gün Sayılarındaki Değişiklikler ve Arktik Salınım ile Bağlantısı" (E. Erlat ile). IV. Atmosfer Bilimleri Sempozyumu Bildiri Kitabı, s. 426-436. İTÜ Uçak ve Uzay Bilimleri Fakültesi, Meteoroloji Mühendisliği Bölümü, 25-28 Mart 2008, İstanbul.
- 2008, "Türkiye'de Kuraklık Olasılıklarının Standartlaştırılmış Yağış İndisi (SPI) Kullanılarak Saptanması ve İklimsel Değişkenlik Açısından Değerlendirilmesi" (H. Tatlı ile) Küresel İklim Değişimi ve Su Sorunlarının Çözümünde Ormanlar Sempozyumu Bildiriler Kitabı (Ed. Ünal Akkemik), s. 55-62, İstanbul.
- 2008, "Türkiye'de Yağışlı Gün Sayılarının Klimatolojisi ve Alansal İlişki Desenleri" (T. Koç ve F. Sarış ile) IV. Atmosfer Bilimleri Sempozyumu Bildiri Kitabı, s. 500-511, İstanbul.
- 2008, "Türkiye'deki 2006/2007 Kuraklığı ile Geniş Ölçekli Atmosferik Değişkenler Arasındaki Bağlantının Lojistik Regresyonla Belirlenmesi" (H. Tatlı ile) IV. Atmosfer Bilimleri Sempozyumu Bildiri Kitabı, s. 516-527, İstanbul.
- 2009, "Spatiotemporal Variability of Precipitation Total Series Over Turkey" (T. Koç, F. Sarış ile). International Journal of Climatology 29: 1056-1074.
- 2009, "Kopenhag İklim Değişikliği Zirvesi ve Türkiye" Cumhuriyet Bil. ve Tek. 1185, s. 14-15.
- 2009, "Küresel İklim Değişikliği ve Okyanusların Geleceği" Ekolojik Araştır. Dergisi 3, s. 4-5.
- 2009, "Küresel İklim Değişikliği ve Su" Ulak, Çanakkale Tabip Odası Bülteni 11, s. 33-34.
- 2009, "Palmer Kuraklık İndisi'ne Göre İç Anadolu Bölgesi'nin Konya Bölümü'ndeki Kurak Dönemler ve Kuraklık Şiddeti" (A. S. Akgündüz, Z. Demirörs ile). Coğrafi Bilimler Dergisi 7, s. 129-144. Ankara.
- 2009, "Su Kaynaklarının Sürdürülebilirliğinin İklim Değişikliği/Değişkenliği ve Kuraklık Açısından Değerlendirilmesi" Drynet'den Haberler 5, s. 7.
- 2009, "Use of the Standardized Precipitation Index (SPI) and Modified SPI for Shaping the Drought Probabilities Over Turkey" (H. Tatlı ile). International Journal of Climatology 29, s. 2270-2282.
- 2009, "Winter Mean Temperature Variability in Turkey Associated With the North Atlantic Oscillation), (E. Erlat ile). Meteorology and Atmospheric Physics 105, s. 211-225.
- 2010, "Klimatolojik/Meteorolojik ve Hidrolojik Afetler ve Sigortacılık Sektörü" (Z. Deniz ile). Uluslararası İnsan Bilimleri Dergisi 7, s. 996-1020.
- 2010, "Akhisar ve Manisa Yörelerinin Yağış ve Kuraklık İndislerindeki Uzun Süreli Değişimler ve Gözlenen Sonuçları" İçinde: Ulusal Jeomorfoloji Sempozyumu-2010 (Prof. Dr. Oğuz Erol Onuruna) Bildiriler Kitabı, s. 314-317, Afyonkarahisar.
- 2010, "Ambaroba Heyelanı (Biga): Jeomorfolojik, Mikroanalitik ve Klimatolojik Çözümlemesi" (A. E. Erginal ile). İçinde: Ulusal Jeomorfoloji Sempozyumu-2010 (Prof. Dr. Oğuz Erol Onuruna) Bildiriler Kitabı, s. 6-8. 11-13 Ekim 2010, Afyonkarahisar.
- 2010, "BM Çölleşme ile Savaşım Sözleşmesi'nin İklim, İklim Değişikliği ve Kuraklık Açısından Çözümlemesi ve Türkiye'deki Uygulamalar" Çölleşme ile Mücadele Sempozyumu Tebliğler Kitabı, s. 601-616. T.C. Çevre ve Orman Bakanlığı, Haziran 2010, Çorum.
- 2010, "Comparison of Missing Value Imputation Methods for Turkish Monthly Total Precipitation Data" (S. Aslan, C. Yozgatlıgil, C. İyigün, İ. Batmaz ve H. Tatlı ile) İçinde: Proceedings of The 9th International Conference of The Computer Data Analysis and Modeling: Complex Stochastic Data and Systems, Minsk, Belarus State University, Vol (2), s. 137-140.
- 2010, "Heat Wave Changes in the Eastern Mediterranean Since 1960" (F. G. Kuglitsch, A. Toreti vd. ile). Geophysical Research Letters, C: 37,
- 2010, "Kopenhag Uzlaşması: Büyük Bir Hayal Kırıklığı" Cumhuriyet Bilim ve Tek. 1193, s. 14.



- 2010, "Kuraklık ve Yağış Etkinliği İndislerinin Çölleşmenin Belirlenmesi, Nitelenmesi ve İzlenmesindeki Rolü" (H. Tatlı ile). Çölleşme ile Mücadele Sempozyumu Tebliğler Kitabı, s. 245-263. T.C. Çevre ve Orman Bakanlığı, 17-18 Haziran 2010, Çorum.
- 2010, "Mazılık (Çanakkale) Heyelanının Jeofiziksel, Klimatolojik ve Jeomorfolojik Analizi" (A. Demirci, Y. L. Ekinci vd ile) İçinde: Ulusal Jeomorfoloji Sempozyumu-2010 (Prof. Dr. Oğuz Erol Onuruna) Bildiriler Kitabı, s. 24-27. 11-13 Ekim 2010, Afyonkarahisar.
- 2010, "Türkiye İklim Bölgelerinin Hiyerarşik Kümeleme Yöntemi ile Belirlenmesi" (E. Kartal, C. İyigün vd ile). İstatistik Araştırma Dergisi 8, s. 13-25.
- 2010, **Klimatoloji ve Meteoroloji (Climatology And Meteorology)**. Kriter Yayınevi Yayın No. 63, Fiziki Coğrafya Serisi No. 1, İstanbul.
- 2011, "Akhisar ve Manisa Yörelerinin Yağış ve Kuraklık İndisi Dizilerindeki Değişimlerin Hidroklimatolojik ve Zaman Dizisi Çözümlemesi ve Sonuçların Çölleşme Açısından Coğrafi Bireşimi" Coğrafi Bilimler Dergisi 9, s. 77-99, Ankara.
- 2011, "Assessment of the Desertification Vulnerability of the Cappadocian District (Central Anatolia, Turkey) Based on Aridity and Climate-Process System" (A. S. Akgündüz ile). International Journal of Human Sciences 8, s. 1234-1268.
- 2011, "Climatological and Meteorological Analysis of Forest Fires for the Year of 2009" (G. Altan ve H. tatlı ile) 5. Atmosfer Bilimleri Sempozyumu Bildirileri s. 263-274, İstanbul.
- 2011, "Determining The Climate Zones of Turkey by Center-Based Clustering Methods." Nonlinear And Complex Dynamics: Applications in Physical, Biological, and Financial Systems. Springer.
- 2011, "Dünyada ve Türkiye'de İklim Değişikliği, Kuraklık ve Çölleşme" İçinde: II. Ulusal Toprak ve Su Kaynakları Kongresi Bildiri Kitabı (EK) s. 5-19. Ankara Toprak Gübre ve Su Kaynakları Merkez Araştırma Enstitüsü Müdürlüğü, 22-25 Kasım 2011, Ankara.
- 2011, "Empirical Orthogonal Function Analysis of the Palmer Drought Indices" (H. Tatlı ile). Agricultural and Forest Meteorology N: 151: 981-991.
- 2011, "Examinaton of the Dry and Wet Conditions in Turkey Via Model Output Statistics (MOS)" (H. tatlı ile). 5. Atmosfer Bilimleri Sempozyumu Bildirileri, s. 219-229. İstanbul.
- 2011, "Geophysical, Geomorphological And Climatological Analysis of the Ambaroba and Mazılık Landslides in the Çanakkale District" (E. Erginal, A. Demirci ve Y. L. Ekinci ile). 5. Atmosfer Bilimleri Sempozyumu Bildirileri s. 461-474, İstanbul.
- 2011, "Güney Marmara Bölümü'nün (Kuzey Batı Anadolu) Klimatolojisi ile Yağış ve Akım Dizilerinde Gözlenen Değişimler ve Eğilimler (Climatology of South Marmara Division (North West Anatolia) and Observed Variations and Trends in Precipitation and Stream-Flow Series)" (Z. Deniz ile). Uluslararası İnsan Bilimleri Dergisi 8, s. 1580-1600.
- 2011, "Palmer Kuraklık Şiddeti ve Standartlaştırılmış Yağış İndislerinin Türkiye Üzerinde Karşılaştırılması" . (H. Tatlı ile). 5. Atmosfer Bilimleri Sempozyumu Bildiriler Kitabı. s. 231-239, İstanbul.
- 2011, "Physical Science Basis of The Climate Change: Physical Climate System, Enhanced Greenhouse Effect, Observed and Projected Climate Variations" 5. Atmosfer Bilimleri Sempozyumu Bildirileri, s. 135-151, İstanbul.
- 2011, "Simulation Of Extreme Events for the Central Asia Cordex Domain by Using the RegCM 4.0" (T. Öztürk, H. Altınsoy, M. L. Kurnaz ile). 5. Atmosfer Bilimleri Sempozyumu Bildirileri, s. 475-484. İstanbul.
- 2011, "Tödürge Gölü Sulak Alanı (Sivas) Yöresinin Hidroklimatoloji ve İklim Değişimleri Açısından İncelenmesi" (G. Altan ile). İçinde: II. Türkiye Sulak Alanlar Kongresi Bildiriler Kitabı s. 86-95, Kırşehir.
- 2011, "Türkiye'de Kar Yağışlarının Başlangıç ve Bitiş Tarihlerinde Gözlenen Değişiklikler ve Eğilimler" (Ş. Kartum ve T. Koç ile). 5. Atmosfer Bilimleri Sempozyumu Bildirileri s. 195-200, İstanbul.



- 2011, "Uludağ'da Girland ve Çember Oluşumları" (M. Z. Öztürk ile). Coğrafi Bilimler Dergisi 9, s. 239-257. Ankara.
- 2011, "Use of the Spectral Clustering to Determine Coherent Precipitation Regions in Turkey for the Period 1929-2007" (H. Tatlı ile). Int. Journal of Climatology 31, s. 2055-2067.
- 2011, **Türkiye Açısından Dünyada İklim Değişikliği, Bölüm: İklim Değişikliğinin Bilimsel Değerlendirmesi: Temel Kavramlar, Nedenleri, Gözlenen ve Öngörülen Değişiklikler ve Sonuçları.** Türkiye Bilimler Akademisi (TÜBA), Yeni Reform Matbaacılık, Ankara.
- 2011, "RegCM 4.3.5. İklim Modeli Benzetimleri Kullanılarak Türkiye'nin Gelecek Hava Sıcaklığı ve Yağış Klimatolojilerindeki Değişikliklerin Çözümlemesi" (T. Öztürk, L. Kurnaz ile). Ege Coğrafya Dergisi 20(1), s. 17-27, İzmir.
- 2011, "Çanakkale Yöresinde Oluşan Orman Yangınlarının Hidroklimatolojik Karakteristikleri ve İklim Değişimleriyle İlişkisi" (G. Altan ile). Ege Coğrafya Dergisi 20(2), s. 1-25, İzmir.
- 2012, "Durban İklim Değişikliği Konferansı'nın Sonuçları" Çevre - İklim Değişikliği, Nature Life Magazine 12 (Ocak-Şubat), s. 18-19.
- 2012, "Kaz Dağı Yöresi'nde Orman Yangınlarının Kuraklık İndisi ile Analizi ve İklim Değişimleriyle İlişkisi" (G. Altan ile) İçinde: Uluslararası Katılımlı Kazdağları III. Ulusal Sempozyumu Bildiriler Kitabı: 83-109, Balıkesir.
- 2012, "Muğla Orman Bölge Müdürlüğü'ne Bağlı Orman Arazilerinde 2008 Yılında Çıkan Yangınların Kuraklık İndisleri ile Çözümlemesi" (G. Altan ile) Uluslararası İnsan Bilimleri Dergisi 9, s. 912-931.
- 2012, "Analysis of Observed Variability and Trends in Numbers of Frost Days in Turkey for the Period 1950-2010" (E. Erlat ile). International Journal of Climatology 32 (12), s. 1889-1898.
- 2012, "Çanakkale'nin 2008 Yılı Büyük Orman Yangınlarının Meteorolojik ve Hidroklimatolojik Analizi" (G. Altan ile) Coğrafi Bilimler Dergisi 10 (2), s. 195-218, Ankara.
- 2012, "Kuraklık, Çölleşme ve Birleşmiş Milletler Çölleşme ile Savaşım Sözleşmesi'nin Ayrıntılı bir Çözümlemesi" Marmara Avrupa Araşt. Dergisi Çevre Özel Sayısı 20 (1), s. 7-56.
- 2012, "Küresel Isınma mı, Yoksa Soğuma mı?" Çevre-İklim Değişikliği, Nature Life Magazine 13 (Mayıs-Haziran), s. 62-65.
- 2012, "Küresel İklim Değişikliği ve Çölleşme" Günümüz Dünya Sorunları-Disiplinlerarası Bir Yaklaşım, Eğiten Kitap.
- 2012, "Palaeolimnological Evidence for an East-West Climate See-Saw in the Mediterranean Since AD 900" (N. Roberts, A. Moreno vd ile). Global and Planetary Change, Special Issue, Perspectives on Climate in the Medieval Climate Anomaly, 84-85, s. 23-34.
- 2012, "Projecting Climate Change, Drought Conditions and Crop Productivity in Turkey" (B. Şen, S. Topcu, J. F. Warner ile) Climate Research 52, s. 175-191.
- 2012, "RIO+20 (Sürdürülebilir Kalkınma) Konferansı'nın Bireşimi ve Başlıca Sonuçları" Çevre-İklim Değişikliği, Nature Life Magazine 14, s. 88-90.
- 2012, "Simulating the Climatology of Extreme Events for the Central Asia Domain Using The RegCM 4.0 Regional Climate Model" Advances in Meteorology, Climatology and Atmospheric Physics. Springer Atmospheric Sciences, Springer-verlag, Berlin.
- 2012, "Simulation of Temperature and Precipitation Climatology for Central Asia CORDEX Domain by Using RegCM 4.0." (T. Öztürk, H. Altınsoy, M. L. Kurnaz ile) Climate Research 52, s. 63-76.
- 2012, **Biyocoğrafyanın İlkeleri, Ekolojik Bir Yaklaşım.** Kriter Yayınevi, Kriter Yayın No: 100, Fiziki Coğrafya Serisi No. 2, İstanbul.
- 2013, "Değişen İklim Koşullarında Aşırı Hava ve İklim Olaylarının Afet Risk Yönetimi" TMMOB Çevre Mühendisleri Odası 10. Ulusal Çevre Mühendisliği Kongresi-Çevre Yönetimi, Bildiriler Kitabı, s. 11-25, Ankara.
- 2013, "Analysis of Observed Droughts and Wet Conditions in the Muğla District With Respect to the Climate Change and Influences on Natural Environment" (G. Altan ile). İçinde: 3. Uluslararası Coğrafya Sempozyumu (GEOMED-2013) Bildiriler Kitabı, Antalya.

- 2013, "Clustering Current Climate Regions of Turkey by Using a Multivariate Statistical Method". (C. İyigün, İ. Batmaz, C. Yozgatlıgil, V. P. Gazi, E. K. Koç ve M. Z. Öztürk ile) *Theoretical and Applied Climatology* 114, s. 95-106.
- 2013, "Contemporary Surface Wind Climatology of Turkey" (S. Şahin ile) *Theoretical and Applied Climatology* 113 (1-2), s. 337-349.
- 2013, "Depositional Characteristics of Carbonate-Cemented Fossil Eolian Sand Dunes: Bozcaada Island, Turkey" (A. E. Erginal, Y. L. Ekinci, A. Demirci, M. Avcıoğlu, M. Z. Öztürk ve E. Yiğitbaş ile). *Journal of Coastal Research*. 19, s. 78-85.
- 2013, "Hükümetlerarası Antlaşmalar Kapsamında İklim Değişikliğiyle Savaşım Yükümlülükleri ve İklim Etiği" (P. Bilir ile) TMMOB Çevre Mühendisleri Odası 10. Ulusal Çevre Mühendisliği Kongresi-Çevre Yönetimi, Bildiriler Kitabı, s. 443-459, Ankara.
- 2013, "IPCC İklim Değişikliği 2013: Fiziksel Bilim Temeli Politikacılar İçin Özet Raporundaki Yeni Bulgu ve Sonuçların Bilimsel Bir Değerlendirmesi" İklim Değişikliğinde Son Gelişmeler: IPCC 2013 Raporu, s. 8-18. Sabancı Üniversitesi İstanbul Politikalar Merkezi (IPM), İstanbul.
- 2013, "İklim Değişikliğinin Tarım ve Gıda Güvenliğine Etkilerine Karşı Ekolojik Çözümler: Geleneksel Bilgi, Küçük Ölçekli/Aile Çiftçiliği ve Agroekoloji" İçinde: İç Anadolu Bölgesi 1. Tarım ve Gıda Kongresi, Bildiriler, Cilt: 1, Bitkisel Üretim, s. 1-19. Niğde.
- 2013, "İklim Değişiklikleri: Kambriyen'den Pleyistosen'e, Geç Holosen'den 21. Yüzyıla" *Ege Coğrafya Dergisi* 22(1), s. 1-25, İzmir.
- 2013, "İklimsel Değişimlerin ve Orman Yangınlarının Muğla Yöresi'ndeki Doğal Çevre, Doğa Koruma Alanları ve Biyotaya Etkilerinin Bir Ekolojik Biyocoğrafya Çözümlemesi. (G. Altan ile) *Ege Coğrafya Dergisi* 22(2), s. 57-76, İzmir.
- 2013, "Observed Changes and Trends in Numbers of Summer and Tropical Days, and the 2010 Hot Summer in Turkey" (E. Erlat ile). *International Journal of Climatology* 33(8), s. 1898-1908.
- 2013, "Shallow and Deep-Seated Regolith Slides on Deforested Slopes in Çanakkale, NW Turkey" (Y. L. Ekinci, A. Demirci ve A. E. Erginal ile) *Geomorphology* 201, s. 70-79.
- 2013, "Tropikal Kuşakta Gerçekleşen Volkanik Püskürmelerin Hava Sıcaklıklarına Etkisi" (E. Erlat ile) Profesör Doktor İlhan Kayan'a Armağan Kitabı, s. 423-434, Ege Üniversitesi Yayınları Edebiyat Fakültesi Yayın No: 181, İzmir.
- 2013, "Türkiye'de Gözlenen ve Öngörülen İklim Değişikliği, Kuraklık ve Çölleşme" Ankara Üniversitesi Çevre Bilimleri Dergisi 4 (2), s. 1-32, Ankara.
- 2013, **İklim verileri Kullanılarak Türkiye'nin Çölleşme Mirası Dokümanı Hazırlanması Raporu**. T.C. Orman ve Su İşleri Bakanlığı, Çölleşme ve Erozyonla Mücadele Genel Müdürlüğü Yayını, Ankara.
- 2014, "İklim Değişikliğinin Tarımsal Gıda Güvenliğine Etkileri, Geleneksel Bilgi ve Agroekoloji" *Turkish Journal of Agriculture - Food Science and Technology* 2(2), s. 71-85, Sivas.
- 2014, "Kaz Dağı Yöresinin Korunması Gereken Ekolojik ve Biyocoğrafya Özellikleri" (G. Altan ile). *Aynalı Pazar Kazdağları Özel Sayısı* (26 Ocak 2014, Çanakkale), s. 16-17.
- 2014, "Türkiye'de 2011'de Oluşan Orman Yangınlarının Klimatolojik Çözümlemesi ve Hidroklimatik, Yüzeysel Hava ve Yüksek Atmosfer Koşulları ile Bağlantıları" (G: Altan ile). *International Journal of Human Sciences* 11(1), s. 145-176.
- 2014, "Türkiye'deki 2013-2014 Kuraklığının ve Klimatolojik/Meteorolojik Nedenlerinin Çözümlemesi" *Konya Toprak Su Dergisi* 2, s. 20-34.
- 2014, "Climatological Evaluation of Haines Forest Fire Weather Index Over the Mediterranean Basin" (H. Tatlı ile). *Meteorological Applications* 21(3), s. 545-552.
- 2014, "İstanbul'da Yapılması Planlanan Projelerin Yerel İklim ve İklim Değişikliği Üzerindeki Etkileri" İstanbul'un Geleceğini Etkileyecek Üç Proje: 3. Köprü - 3. Havalimanı - Kanal İstanbul, TEMA Vakfı Uzman Görüşleri, TEMA Vakfı Yayını, I. Basım, İstanbul.
- 2014, "Örneklerle Dünya'da ve Türkiye'de İklim Değişikliği ve Değişkenliği" *Bilim ve Gelecek* 129: 60-64.

- 2014, "Projections of Climate Change in the Mediterranean Basin by Using Downscaled Global Climate Model Outputs" (T. Öztürk, Z. P. Ceber, M. L. Kurnaz ile) International Journal of Climatology 35, s. 4276-4292.
- 2014, "RegCM 4.3.5 Bölgesel İklim Modelini Kullanarak Türkiye ve Çevresi Bölgelerin Yakın Gelecekteki Hava Sıcaklığı ve Yağış Klimatolojileri İçin Öngörülen Değişikliklerin İncelenmesi" (M. T. Turp, T. Öztürk, M. L. Kurnaz ile). Ege Coğrafya Dergisi 23(1), s. 1-24, İzmir.
- 2014, **İstanbul'un Su Krizi ve Kolektif Çözüm Önerileri**. Martı Ofset, İstanbul.
- 2015, "20. Yüzyılın İkinci Yarısında Tropikal Kuşakta Gerçekleşen Volkanik Püskürmelerin Türkiye'de Yaz Hava Sıcaklıklarına Etkisi" (E. Erlat ile) Ege Coğrafya Dergisi 24(1), s. 1-14, İzmir.
- 2015, "Türkiye Rekor Maksimum ve Minimum Hava Sıcaklıklarının Frekanslarında 1950-2014 Döneminde Gözlenen Değişimler ve Atmosfer Koşullarıyla Bağlantıları" (E. Erlat ile). Ege Coğrafya Dergisi 24(2), s. 2955, İzmir.
- 2015, "Atmosferde Buz Kristallerinin Varlığıyla İlişkili Atmosferik Optik Olayları" Ege Coğrafya Dergisi 24 (2), s. 107-115. İzmir.
- 2015, "Assessment of Projected Changes in Air Temperature and Precipitation Over the Mediterranean Region Via Multi-Model Ensemble Mean of CMIP5 Models" (M. T. Turp, T. Öztürk, M. L. Kurnaz ile). Journal of the Black Sea / Mediterranean Environment, Special Issue 21, s. 93-96.
- 2015, "Gökgürültülü Fırtınalar ve Oluşum Düzenekleri" Bilim ve Gelecek 131, s. 84-87.
- 2015, "Hortumlar ve Oluşum Düzenekleri" Bilim ve Gelecek 132, s. 80-83.
- 2015, "Large Scale Moisture Flux Characteristics of the Mediterranean Basin and Their Relationships With Drier and Wetter Climate Conditions" (S. Şahin, S.H. Wang, D. Hannah ve W. Eastwood ile) Climate Dynamics 45 (11), s. 3381-3401.
- 2015, "Modeling of Near Future Air Temperature and Precipitation Climatology of Turkey and Surrounding Regions" (M. T. Turp, T. Öztürk, M. L. Kurnaz ile). Journal of the Black Sea / Mediterranean Environment, Special Issue 21, s. 89-92.
- 2016, "Atmospheric Circulation Characteristics Favouring Extreme Precipitation in Turkey" (C. J. Lolis ile) Climate Research 71, s. 139-153.
- 2016, "Dates of Frost Onset, Frost End and the Frost-Free Season in Turkey: Trends, Variability and Links to the North Atlantic and Arctic Oscillation Indices, 1950-2013" (E. Erlat ile) Climate Research 69, s. 155-176.
- 2016, "Has the Climate Been Changing in Turkey? Regional Climate Change Signals Based on a Comparative Statistical Analysis of Two Consecutive Time Periods, 1950-1980 and 1981-2010" (C. Yozgatlıgil, İ. Batmaz, C. İyigün, E. Koç Kartal F. M. Fahmi, ve S. Aslan ile) Climate Research 70, s. 77-93.
- 2016, "Küresel İklim Değişikliği ve Etkileri, Bölüm: Küresel İklim Değişiklikleri ve Başlıca Nedenleri ile Dünya'da ve Türkiye'de Gözlenen ve Öngörülen İklim Değişiklikleri ve Değişkenliği" Engin Ural Anısına (Ed: M. Somuncu), s. 71-115. Türkiye Çevre Vakfı Yayını, Ankara.
- 2016, **Biyocoğrafya: Bir Paleocoğrafya ve Ekoloji Yaklaşımı**. Kriter Yayınevi - Fiziki Coğrafya Serisi No: 3 (Gözden geçirilmiş ikinci baskı) Ankara.
- 2016, **Genel Klimatoloji: Atmosfer, Hava ve İklimin Temelleri**. Kriter Yayınevi Fiziki Coğrafya Serisi No: 4, İstanbul.
- 2017, "Projected Changes in Temperature and Precipitation Climatology of Central Asia CORDEX Region 8 by using RegCM 4.3.5" (T. Öztürk, M. T. Turp, L. M. Kurnaz ile), Atmospheric Research 183, s. 296-307.



### **Lütfi İhsan SEZER**

(1957- )

Lütfi İhsan Sezer, 1957'de Sarıkamış'ta doğmuştur. İlköğrenimini Sivas, ortaöğrenimini Erzurum'da yapmıştır. Atatürk Üniversitesi Edebiyat Fakültesi Coğrafya Bölümünden Erzurum-Kars Bölümünde Bitki Coğrafyası konulu tezi hazırlayarak 1980'de mezun olmuştur. Aynı yıl Hanak Lisesinde coğrafya öğretmenliğine başlamıştır. 1985'te Ege Üniversitesi Edebiyat Fakültesi Coğrafya Bölümüne araştırma görevlisi olarak atanmıştır. 1987 yılında İbrahim Atalay denetiminde yaptığı Manisa-Yamanlar Dağı ve Çevresinin Fizikî Coğrafyası adlı tezi ile yüksek lisansını ve 1993'te yine aynı kişinin danışmanlığında Karaburun Yarımadasının Fizikî Coğrafyası adlı tezi ile de doktorasını tamamlamıştır. Aynı bölüme 1995'te Yardımcı Doçent olarak atanmıştır. Sezer, akademik hayatının başından beri orijinal çalışmaları ile dikkat çeken bir bilim insanıdır. Önceleri iklim ve vejetasyon sınıflaması ve buharlaşma ile ilgili formüller geliştirmekle meşgul olmuş, daha sonraları da sismotektonik yöreler ile deprem aktivitesi ve riski ile ilgili konularda orijinal çalışmalar yapmıştır. 2016'da emekli olmuştur.

### **Yayınları**

- 1988, "İklim ve Vejetasyon Sınıflandırması Konusunda Yeni Bir İndis Denemesi" Ege Coğrafya Dergisi 4, s. 161-201, İzmir.
- 1990, "Türkiye'de Ortalama Yıllık Sıcaklık Farkının Dağılışı ve Kontinentalite Derecesi Üzerine Yeni Bir Formül" Ege Coğrafya Dergisi 5, s. 110-159, İzmir.
- 1992, "Manisa'nın Enerji Bilânçosu ve Don Olaylı Günleri Üzerine Bir İnceleme" Ege Coğrafya Dergisi 6, s. 85-100, İzmir.
- 1993, "Güneş Lekeleri ile İklim Unsurları Arasındaki İlişkiler Üzerine Bir İnceleme: İzmir Örneği (1942 - 1963)" Ege Coğrafya Dergisi 7, s. 161-187, İzmir.
- 1993, "Karaburun Yarımadası'nın Jeomorfolojik Evriminde Kuaterner'e İlişkin Sorunlar" Türkiye Kuvatneri. (17-19 Kasım 1993). Workshop Bildiri Özetleri. İstanbul Teknik Üniversitesi, Maden Fakültesi, Jeoloji Mühendisliği Bölümü, Genel Jeoloji Anabilim Dalı. TÜBİTAK - GioTek. İstanbul, s. 28-31, İstanbul.
- 1994, **Azerbaycan Coğrafyası**. (A. Koçman, E. Öner, E. Temuçin, K. Ölgen, Ş. Işık, F. Soykan, M. Mutluer ile) Ege Üniversitesi Edebiyat Fakültesi Yayını, 78, İzmir.
- 1996, "Açık Hava Şartlarında Buharlaşma Üzerine Yeni Bir Formül Denemesi" Ege Coğrafya Dergisi 8, s. 141-186, İzmir.
- 1996, "Açık Hava Şartlarında Buharlaşma Üzerine Yeni Bir Formül Denemesi. A New Formula Experimentation on Evaporation Under Open-Air Conditions" Türk Haritacılığının Yüzüncü Yılı Türkiye Ulusal Jeodezi - Jeofizik Birliği ve Türkiye Ulusal Fotogrametri ve

- Uzaktan Algılama Kongreleri (1-5 Mayıs 1995). Bildiri Kitabı 3, s. 777-789, Harita Genel Komutanlığı, Ankara.
- 1996, **İzmir'de 3-4 Kasım 1995 Karşyaka Sel Felaketi (Oluşumu, Gelişimi, Etkileri ve Alınması Gereken Önlemler)**. (İ. Kayan, H. Gümüş, G. Emekli, M. Mutluer, Ş. Işık, E. Erlat, F. Soykan, A. Karadağ, N. Kara ile). Ege Üniversitesi İzmir Araştırma ve Uygulama Merkezi Yayın No: 1, İzmir.
- 1996, "İrse.Exe/İrse.Mac (İnsolasyon, radyasyon ve Sezer evaporasyon bilgisayar programı)" Ankara Üniversitesi Türkiye Coğrafyası Araştırma ve Uygulama Merkezi III. Coğrafya Sempozyumu. 21. Yüzyıla Doğru Türkiye. 15-19 Nisan 1996. Bildiri Özetleri, s. 46, Ankara.
- 1997, "3-4 Kasım 1995 Karşyaka Çiğli Sel Felâketi (Meteorolojik-Klimatolojik Açından Bir yaklaşım)" Ege Coğrafya Dergisi 9, s. 185-242, İzmir.
- 1997, "İrse.Exe/İrse.Mac (İnsolasyon, Radyasyon ve Sezer Evaporasyon Bilgisayar Programı)" Ege Coğrafya Dergi 9, s. 243-266, İzmir.
- 1997, "İzmir'de 3-4 Kasım 1995 Karşyaka —Çiğli Yağış-Sel Felâketinin Meteorolojik-Klimatolojik Özellikleri ve Yağış Tekerrür Analizi" Meteorolojik Karakterli Doğal Afetler Sempozyumu. 7-9 Ekim 1997. Bildiri Kitabı, s. 277-291, Ankara.
- 1998, "Selçuk (İzmir) Sismotektonik Alt Yöresinde Depremsellik ve Deprem Riski / The seismic activity and seismic risk in the Selçuk (İzmir) suburb" Birinci Uluslararası Selçuk Sempozyumu (The First International Symposium of Selçuk): Geçmişten Günümüze Selçuk (From Past To Present). 4-6 Eylül 1997. Bildiri Kitabı, s. 87-102, İzmir.
- 1998, "Doğal Afetler ve Kent" İzmir Yerel Gündem 21 İzmir'in Kentleşme-Çevre-Göç Sorunları ve Çözüm Önerileri Kentleşme Raporu 1, Haziran 1998. s. 47-76, İzmir (Kitapta bölüm).
- 1998, **Kızılçam (Pinus brutia Ten.) Ormanlarının Ekolojik Özellikleri ve Tohum Nakli Açısından Bölgelere Ayrılması**. (İ. Atalay ve H. Çukur ile) Orman Bakanlığı Orman Ağaçları ve Tohumları İslah Araştırma Müdürlüğü Yayını 6, İzmir.
- 1999, "Adana Sismotektonik Yöresinde Depremsellik ve Deprem Riski" Ege Coğrafya Dergisi 10, 83-124, İzmir.
- 1999, "Kemalpaşa Yöresinin Depremsellik Bakımından Batı Anadolu'daki Yeri ve Önemi" Kemalpaşa Kültür ve Çevre Sempozyumu. 3-5 Haziran 1999. Bildiri Kitabı, s. 419-450, İzmir.
- 2000, "Batı Anadolu'da Deprem Aktivitesi ve Riski" Batı Anadolu'nun Depremselliği Sempozyumu. 24-27 Mayıs 2000. Bildiri Kitabı, s. s. 249-255, İzmir.
- 2000, "Isparta-Burdur Sismotektonik Yöresinde Depremsellik ve Deprem Riski" Ege Coğrafya Dergisi. 11, s. 7596, İzmir.
- 2000, "Kuşadası (Aydın) Yöresinde Deprem Aktivitesi ve Riski" Geçmişten Geleceğe Kuşadası Sempozyumu (23-26 Şubat 2000) Bildiri Kitabı, s. 39-46, İzmir.
- 2001, "Son ikibin yılda İzmir Körfezi ve Civarının Depremselliği" Türkiye Kuvatlerini Çalıştayı (21-22 Mayıs 2001). Makaleler ve Özetler. İstanbul Teknik Üniversitesi, Avrasya Yerbilimleri Enstitüsü. Tübitak. İstanbul, s. 91-102, İstanbul.
- 2001, "Türkiye'nin Ege Bölgesi Kıyı Kesiminde Deprem Aktivitesi ve Riski" Türkiye Kıyıları '01. Türkiye'nin Kıyı ve Deniz Alanları III. Ulusal Konferansı. 26-29 Haziran 2001. Bildiriler Kitabı. (Ed. E. ve Y. Yüksel). Kıyı Alanları Yönetimi Türk Millî Komitesi - Yıldız Üniversitesi - Türkiye Bilimsel ve Teknik Araştırma Kurumu, s. 803-813, İstanbul.
- 2001, "İzmir Sismotektonik Yöresinde Deprem Aktivitesi ve Riski" İzmir'de Deprem Riski. (Editörler: A. Karadağ-H. Yavaş). İzmir Yerel Gündem 21 Yayını, s. 29-46, İzmir.
- 2002, "Karasallık Derecesinin Saptanması ve İklim Sınıflarının Belirlenmesi Üzerine Yeni Bir Formül" Klimatoloji Çalıştayı-2002, 11-13 Nisan 2002, Bildiriler Kitabı. Ege Üniversitesi Edebiyat Fakültesi Yayınları 121, s. 15-34, İzmir.

## Türkiye Coğrafyacı Biyografileri

- 2002, "Uşak Yöresinde Depremsellik ve Deprem Riski" 21. Yüzyılın Eşiğinde Uşak (Dün-Bugün-Yarın) Sempozyumu (25-27 Ekim 2001) Bildiri Kitabı 2, s. 755-764, İstanbul.
- 2003, "Muğla Yöresinde Deprem Aktivitesi ve Riski" Türkiye Kuvaternerı Çalıştayı-IV. 29-30 Mayıs 2003. İstanbul Teknik Üniversitesi Avrasya Yerbilimleri Enstitüsü Yayını, s. 110-119, İstanbul.
- 2003, "İstanbul Yöresinde Deprem Aktivitesi ve Riski" Sırrı Erinç Sempozyumu 2003 Coğrafya. 11-13 Eylül 2003 Genişletilmiş Bildiri Özetleri. İstanbul Üniversitesi Edebiyat Fakültesi Coğrafya Bölümü ve İstanbul Üniversitesi Deniz Bilimleri ve İşletmeciliği Enstitüsü Yay. İstanbul, s. 135-142, İstanbul.
- 2003, "Marmara Bölgesi'nde Deprem Aktivitesi ve Riski" Ege Coğrafya Dergisi. 12, 1, s. 29-38, İzmir.
- 2003, "Çivril-Denizli Yöresinde Deprem Aktivitesi ve Riski" Ege Coğrafya Dergisi 12, 2, s. 93-102, İzmir.
- 2004, "Urla-Seferihisar (İzmir) Çevresinde Depremsellik ve Deprem Riski" Dünden Yarına Seferihisar Sempozyumu 7-8 Ekim 2004, Bildiriler, Seferihisar Kaymakamlığı Çevre Kültür ve Turizm Birliği Yayını 2, s. 51-60, İzmir.
- 2004, "İzmir Sismotektonik Yöresinin Depremselliği" Ege Coğrafya Dergisi 13, 1-2, s. 29-46, İzmir.
- 2005, "Karaburun (İzmir) Yöresinde Deprem Aktivitesi ve Riski" Türkiye Kuvaternerı Sempozyumu V (TURQUA V). 02-03 Haziran 2005, İstanbul Teknik Üniversitesi Avrasya Yerbilimleri Enstitüsü Yayını, s. 10-16, İstanbul.
- 2005, "Çanakkale Yöresinde Deprem Aktivitesi ve Riski" Çanakkale Yerleşmesinin Durum Raporu 2003, (Düzenleyen: Talat KOÇ), Çanakkale Kent Konseyi Yayınları 2, s. 22-33, Çanakkale.
- 2005, "Karşıyaka (İzmir) Yöresinde Deprem Aktivitesi ve Riski" Karşıyaka Kültür ve Çevre Sempozyumu 22-23 Aralık 2005, Bildiriler, Karşıyaka Belediyesi Kültür Yayını, s. 132-141, İzmir.
- 2006, "Kaz Dağı Yöresinde Deprem Aktivitesi ve Riski" Ege Coğrafya Dergisi 15, 1-2, s. 17-29, İzmir.
- 2006, "Turizmde Klimatik Konfor Üzerine Değerlendirmeler, Edremit Yöresi Kıyı Kuşağı Örneği" (A. Koçman ve T. Koç ile) Kazdağları II. Ulusal Sempozyumu, 22-25 Haziran 2006, Bildirileri, s. 40-47, Çanakkale.
- 2008, "Kaz Dağı Masifinin Yapısal Jeomorfolojisi ve Evrimi" (A. Koçman, T. Koç, ve M. K. Ölgün ile) Ulusal Jeomorfoloji Sempozyumu 2008 (Prof. Dr. Mehmet Ardos Anısına), 20-23 Ekim 2008, Bildiriler, s. 198-211, Çanakkale.
- 2008, "Karlıova (Bingöl) Yöresinin Depremselliği" Ege Coğrafya Dergisi 17, 1-2, s. 35-50, İzmir.
- 2010, "Van Yöresinin Depremselliği" Ege Coğrafya Dergisi 19, 1, s. 67-84, İzmir.
- 2010, "Kütahya Yöresinin Depremselliği" Ege Coğrafya Dergisi 19, 2, s. 35-52, İzmir.







**Ömer EMRE**

(1958- )

Ömer Emre 14 Şubat 1958 tarihinde İzmir-Bergama Yukarıkırklar köyünde doğmuştur. İlköğrenimini 1968 yılında köyünde, ortaokulu 1972 ve lise eğitimini 1975 yılında Bergama Lisesinde tamamlamıştır. 1975-1979 yıllarında İstanbul Üniversitesi Edebiyat Fakültesi Fiziki Coğrafya Kürsüsü'nde yüksek öğrenimini tamamlamıştır. 1979 yılında Maden Tetkik ve Arama Genel Müdürlüğü Jeoloji Etütleri Dairesi Başkanlığı'nda jeomorfolojist olarak göreve başlamıştır. 1985 yılında Sırrı Erinç danışmanlığında hazırladığı Ürgüp-Avanos-Uçhisar arasının genel ve uygulamalı jeomorfolojisi konulu çalışma ile yüksek lisansı bitirmiş ve 1991 yılında da Ajun Kurter danışmanlığında hazırladığı Hasandağı-Keçiboyduran dağı yöresi volkanizmasının jeomorfolojisi konulu çalışmayla doktor unvanını almıştır.

MTA'da jeomorfoloji, diri fay araştırmaları-paleosismoloji ve diğer doğal afet araştırmalarına yönelik çok sayıda projenin başkanlığını yürütmüş, ayrıca MTA ile Japon Jeolojik Araştırma Kurumu'nca ortaklaşa uygulanan deprem jeolojisi projelerinin koordinatörlüğünü yapmıştır. 2001-2007 yılları arasında iki dönem Türkiye Ulusal Deprem Konseyi'nde yerbilimleri üyesi olarak görev almıştır. Türkiye Diri Fay Haritası, Türkiye Heyelan Haritası MTA'da yürütücülüğünü yaptığı başlıca büyük projelerdir. MTA'da Proje Başkanlığı, Birim Yöneticiliği ve Doğal Afet Araştırmaları Koordinatörü olarak görevler üstlenmiş, MTA ve TÜBİTAK için pek çok araştırma projesi hazırlamıştır. Dr. Emre 2012 yılında MTA'dan emekli olmuştur. Halen Uluslararası ortaklı bir Yerbilimleri Müşavirlik ve Mühendislik Şirketinde Jeolojik Tehlike Araştırmaları Müdürü olarak meslek yaşamını sürdürmektedir. Bakü-Ceyhan Boru Hattı ile TANAP Boru Hattı diri fay geçkilerinde paleosismoloji araştırmaları ve Sinop Nükleer Santral Projesi Fizibilite çalışmalarına esas jeolojik -jeomorfolojik-jeofizik araştırma projeleri ise profesyonel meslek yaşamında yürütücülüğünü yaptığı büyük projeler arasındadır. Meslek yaşamı içerisinde değişen sürelerde ABD Columbia Üniversitesinde ve Japonya'da Jeolojik Araştırma Kurumunda misafir araştırmacı olarak bulunmuş, Rusya, Kırgızistan ve Azerbaycan'da da proje çalışmaları yürütmüştür.

### **Yayınları**

1983, "Erciyes Dağında Pleyistosen Buzullaşması ve Volkanizma ile İlişkisi" , (Y. Güner ile), Jeomorfoloji Dergisi, Sayı: 11, s. 23-33, Ankara.

1985, "Isparta Büklümünün Kuzey Kesiminde Doğu-Batı Daralma İçin Bazı Veriler" (A. Boray ve F. Şaroğlu ile) Jeo. Müh. Derg. S: 23, s. 9-20, Ankara.



- 1985, "Ürgüp-Uçhisar (Nevşehir) Yöresi Peribacalarının Jeomorfolojik Evrimi ve Sorunları" , (Y. Güner ile), 9. Türkiye Jeomorfoloji Bilimsel ve Teknik Kurultayı (13-15 Mart 1985) Bildiri Özetleri, s. 53-55, Ankara.
- 1986, "Erciyes Dağı Volkanitlerinin Özellikleri" (H. Baş ve Y. Güner ile) Selçuk Üniv. Müh. Mim. Fak. Derg. 1, s. 29-44, Konya.
- 1987, "Karacadağ Volkanitlerinin Genel Özellikleri ve Güneydoğu Anadolu Otoktonundaki Yeri" (F. Şaroğlu ile), Türkiye 7. Petrol Kongresi, Bildirileri, s. 384- 391. Ankara.
- 1987, "Türkiye Diri Fayları ve Depremsellikleri" (F. Şaroğlu ve E. Herece ile) Türkiye İnşaat Mühendisliği, IX Teknik Kongre, Bildiriler Kitabı, Cilt I, 231-245, Ankara.
- 1987, "Doğrultu Atımlı Fayların Jeomorfolojisi" , (F. Şaroğlu ile), Türkiye 11. Jeomorfoloji Bilimsel ve Teknik Kurultayı (16-20 Mart 1987) Bildiri Özetleri, s. 20-22, Ankara.
- 1987, "Göreme Milli Parkı'nın Jeomorfolojik Sorunları" , (Y. Güner ile), Türkiye 11. Jeomorfoloji Bilimsel ve Teknik Kurultayı (16-20 Mart 1987) Bildiri Özetleri, s. 32-34, Ankara.
- 1988, "Ürgüp Yöresi Peribacalarının Morfojenezi" (Y. Güner ile): Jeomorfoloji Dergisi, N: 16, s. 23-30. Ankara.
- 1991, "Karacadağ Volkanitlerinin Jeolojisi ve Petrolojisi" (T. Ercan, F. Şaroğlu, N. Turhan, J. U. I. Matsuda, T. Fujitani, K. Notsu, S. Bağırsakçı, S. Aktimur, B. Can, B. A. Akçay, E. Manav ve H. Gürler ile) 44. Türkiye Jeoloji Kurultayı Bildirileri, s. 118-133, Ankara.
- 1991, "Hasandağı Kuvaterner Volkanizması" , (A. Kurter ile) Uluslararası Birinci Bölgesel Jeomorfoloji Konferansı (6-10 Mayıs 1991) Bildiri Özleri, s. 36-37, Ankara.
- 1992, **Türkiye Diri Fay Haritası.** (F. Şaroğlu ve İ. Kuşçu ile), MTA Yayını, Ankara.
- 1992, "The East Anatolian Fault Zone of Turkey" (F. Şaroğlu ve İ. Kuşçu ile). Annales Tectonica, Special Issue- Supplement to Volume VI, s. 99-125.
- 1992, **Active Fault Map of Turkey.** (F. Şaroğlu ve İ. Kuşçu ile), MTA Yayını, Ankara.
- 1993, "Türkiye'deki Deprem Sorununa Jeolojik Açidan Yaklaşım" (F. Şaroğlu ve İ. Kuşçu ile) İzmir ve Çevresinin Jeoteknik Sorunları Sempozyumu Bildirileri, s. 173-178, TMMOB Jeoloji Müh. Odası, 22-24 Aralık 1993, İzmir.
- 1993, "Kapadokya'da Güncel Dinamik Süreçler: Sorunlar ve Koruma Önerileri" , 14. Türkiye Jeomorfoloji Bilimsel ve Teknik Kurultayı Bildiri Özleri, s. 22, Ankara.
- 1996, "Active Faults of Turkey" (A. Barka, F. Şaroğlu ve İ. Kuşçu ile) Journal of Earthquake Prediction Research, 5, 413-421.
- 1996, "Yerbilim Verileri Işığında Türkiye'de Deprem Sorununun Boyutları: Erzincan ve Dinar Deneyimleri Işığında Türkiye'de Deprem Sorununa Çözüm Arayışları" (F. Şaroğlu ve İ. Kuşçu ile) TÜBİTAK Deprem Sempozyumu, Bildiriler Kitabı, s. 73-82, Ankara.
- 1997, "Filişten Oluşan Bir Bölgede Kurulacak Organize Sanayi Sitesinin (OSS) Jeoteknik Açidan Ön Değerlendirilmesi: Batı Karadeniz Bölgesinden Bir Örnek" (T. Çan, T. Y. Duman ve İ. Yılmaz ile) Geosound-Yerbilimleri N: 30, s. 117-125, Adana.
- 1997, "Güney Marmara'nın Neojen-Kuvaterner Morfotektoniği" , (T. Erkal, N. Kazancı, İ. Kuşçu ve M. Keçer ile) Kuzey Ege, Marmara Denizi ve Dolayının Jeolojisi, Deniz Yapılaşmalarındaki Önemi Kollokyumu Genişletilmiş Bildiri Özleri, s. 7-17, İstanbul.
- 1997, "Güney Marmara Deltalarının Jeolojisi" , (N. Kazancı, T. Erkal, N. Görür, Ö. İleri ve M. Ergin ile), Kuzey Ege, Marmara Denizi ve Dolayının Jeolojisi, Deniz Yapılaşmalarındaki Önemi Kollokyumu (26 Haziran 1997) Genişletilmiş Bildiri Özleri, s. 27-34, İstanbul.
- 1997, "Ulubat ve Manyas Gölleri'nin Oluşumu ve Güney Marmara'nın Kuvaterner Evrimi" , (N. Kazancı, T. Erkal, N. Görür, İ. Kuşçu, M. Karabıyıkoglu ve S. Görmüş ile) Marmara Denizi Araştırmaları Workshop III, Genişletilmiş Bildiri Özetleri, s. 23-27, Ankara.
- 1997, "Güney Marmara'nın Neojen-Kuvaterner Tektoniği ve Jeomorfolojisi" , (T. Erkal, N. Kazancı, S. Görmüş, N. Görür, İ. Kuşçu ve M. Keçer ile) Marmara Denizi Araştırmaları

## Türkiye Coğrafyacı Biyografileri

- Workshop III (2-3 Haziran 1997) Genişletilmiş Bildiri Özetleri, s. 55-60, Ankara.
- 1997, "İzmit Körfezi-Sapanca Oluğu'nun Tektonik Yapısı ve Kuzey Anadolu Fayı'nın Yaşı Hakkında Ön Bulgular", (T. Erkal, E. Ünay, M. Keçer ve A. Tchepalyga ile) Aktif Tektonik Araştırma Grubu 1. Toplantısı (8-9 Aralık 1997) Bildiri Özleri, s. 17, İstanbul.
- 1997, "Nilüfer Çayı (Bursa) Drenajının Kuruluşu ve Evrimi", (T. Erkal ile), Tektonizma-Drenaj İlişkileri Marmara Denizi Araştırmaları Workshop III (2-3 Haziran 1997) Genişletilmiş Bildiri Özetleri, s. 61-64, Ankara.
- 1997, "Kocasu ve Gönen Çayı Deltalarının Morfolojik ve Sedimentolojik Özellikleri, Güney Marmara, Türkiye", (N. Kazancı, T. Erkal, N. Görür, M. Ergin ve Ö. İleri ile), Marmara Denizi Araştırmaları Workshop III (2-3 Haziran 1997) Genişletilmiş Bildiri Özetleri, s. 67-70, Ankara.
- 1998, "Arazi Kullanım Kapasitesi Belirleme Çalışmalarında Yerbilim Verilerinin Uygulanmasına Bir Örnek: Aşağı Filyos Vadisi (Zonguldak, Batı Karadeniz)" (T. Y. Duman, A. Y. Akçay, Ş. Uysal, M. Özmutaf, E. Bozbay, O. Tongal ve M. Sönmez ile) Türkiye Jeoloji Bülteni C: 41 S: 2, s. 117-130, Ankara.
- 1998, "Doğu Marmara'nın Neojen-Kuvaterner'deki Evrimi" (T. Erkal, A. Tchepalyga, N. Kazancı, M. Keçer ve E. Ünay ile). MTA Dergisi N: 120, s. 289-314, Ankara.
- 1998, "Neogene-Quaternary evolution of the Eastern Marmara Region" (T. Erkal, A. Tchepalyga, N. Kazancı, M. Keçer ve E. Ünay ile), Northwest Turkey. Mineral Res. Expl. Bull., N: 120, s. 119-145, Ankara.
- 1998, "Çanakkale Boğazı Güneydoğusundaki Fosilli Geç Kuvaterner Tortullarının Sedimentolojisi", (N. Kazancı, E. A. Çelik, B. Varol, Ö. İleri, M. Ergin ve T. Erkal ile), Cumhuriyetin 75. Yıldönümü Yerbilimleri ve Madencilik Kongresi (2-6 Kasım 1998) Bildiri Özleri, s. 117-119, Ankara.
- 1998, "Doğu Marmara Bölgesinin Neojen-Kuvaterner'deki Evrimi", (T. Erkal, A. Tchepalyga, N. Kazancı, M. Keçer ve E. Ünay ile) Maden Tetkik ve Arama Dergisi, Sayı: 120, s. 233-258, Ankara.
- 1998, "Doğu Marmara'nın Neojen-Kuvaterner Tarihçesi: Tektonik-Jeomorfoloji İlişkileri", (T. Erkal, A. Tchepalyga, N. Kazancı, M. Keçer ve E. Ünay ile) Deniz Jeolojisi Türkiye. Deniz Araştırmaları Workshop IV, (14-15 Mayıs 1998) s. 18-21, İstanbul.
- 1998, "Güney Marmara Bölgesi Kuvaterner Olayları ve Muhtemel Tarihçesi", (N. Kazancı ve T. Erkal ile), Deniz Jeolojisi Türkiye. Deniz Araştırmaları Workshop IV, (14-15 Mayıs 1998) s. 4-6, İstanbul.
- 1998, "Marmara Denizi Güney Kıyılarının (Karabiga-Gemlik Arası) Özellikleri ve Holosen Kıyı Değişimleri (Properties of Southern Coasts of the Sea of Marmara, between Karabiga and Gemlik, and Holocene Sea-level Changes)", (T. Erkal ve N. Kazancı ile), Deniz Jeolojisi Türkiye. Deniz Araştırmaları Workshop IV, (14-15 Mayıs 1998) s. 172-173, İstanbul.
- 1998, "Neogene Quaternary Evolution of the Eastern Marmara Region, Northwest Turkey", (T. Erkal, A. Tchepalyga, N. Kazancı, M. Keçer ve E. Ünay ile) Bulletin of Mineral. Research and Exploration, 120, s. 119-145. Ankara.
- 1999, "17 Ağustos ve 12 Kasım Depremlerinin Yüzey Kırıkları ve Sismolojik Özellikleri" (T. Taymaz, T. Y. Duman ve A. Doğan ile). İTÜ Vakıf Dergisi, s. 42-48, İstanbul.
- 1999, "Kocasu ve Gönen Çayı Deltalarının (Marmara Denizi Güneyi) Güncel Morfolojileri ve Tortul Fasiyesleri", (N. Kazancı, T. Erkal, Ö. İleri, M. Ergin ve N. Görür ile) MTA Dergisi S: 121, s. 33-50, Ankara.
- 1999, "Morphology and Sedimentary Facies of Actual Kocasu and Gönen River Deltas, Marmara Sea, Northwestern Anatolia" (N. Kazancı, T. Erkal, Ö. İleri, M. Ergin ve N. Görür ile). Mineral Res. Expl. Bul., N: 121, s. 1-18, Ankara.
- 1999, "Ece Gölü, Biga Çayı Deltası ve Holosen'de Marmara", (N. Kazancı, T. Erkal, M. C.

- Alçıçek, Ö. İleri, A. Gül, A. Mısırlı ve K. Baba ile), Türkiye. Denizlerinde Jeoloji-Jeofizik Araştırmaları Workshop V, (24-25 Mayıs 1999) Genişletilmiş Bildiri Özleri, s. 5-7, Ankara.
- 1999, "Morphology and Sedimentary Facies of Actual Kocasu and Gönen Çayı Deltas, Northwestern Anatolia", (N. Kazancı, T. Erkal, Ö. İleri, M. Ergin ve N. Görür ile), Bulletin of the Mineral Research and Exploration, 121, s. 1-18, Ankara.
- 1999, "Sakarya Deltasının Oluşumu ve Karadeniz'de En Geç Pleyistosen-Holosen Deniz Seviyesi Değişimleri", (N. Görür, T. Erkal, Y. İslamoğlu, M. Sakıncı, M. Keçer ve R. Akkök ile) Türkiye. Denizlerinde Jeoloji-Jeofizik Araştırmaları Workshop V, (24-25 Mayıs 1999) Genişletilmiş Bildiri Özleri, s. 51-58, Ankara.
- 1999, "Türkiye Heyelan Haritası Projesi Kapsamında 1/500.000 Ölçekli Zonguldak Paftası Örneği: Yöntem ve Sonuçlar", (T. Y. Duman, Ş. Ateş, T. Erkal, M. Keçer, A. Doğan, T. Çan, T. Yılmaz ve S. Durmaz ile) Heyelan'99 Türkiye 3. Ulusal Heyelan Sempozyumu (13-15 Mayıs 1999) Bildiri Özleri, s. 1, Adana.
- 2000, "2000, Haziran 2000 Orta (Çankırı) Depremi; Yine mi KAF?", (T. Y. Duman, A. Doğan ve S. Özalp ile) TÜBİTAK Bilim ve Teknik, S: 392, s. 18-21, Ankara.
- 2000, "12th November 1999 Düzce Earthquake on the North Anatolian Fault Zone, Turkey" (T.Y. Duman, A. Doğan, S. Özalp ve E. Çörekçioğlu ile) Proceedings of the Hokudan International Symposium and School on Active Faulting, January 17th-26th, 2000 in Hokudan, s. 75-79, Japan.
- 2000, "Güney Marmara Bölgesindeki Denizel Kuvaterner İstiflerinin Sedimentolojik Özellikleri ve Olası Depolanma Modelleri" (N. Kazancı, Ö. İleri, B. Varol, E. A. Çelik, T. Erkal ve M. Ergin ile) Cumhuriyetin 75. Yıldönümü Yerbilimleri ve Madencilik Kongresi Bildiriler Kitabı, s. 193-208, Ankara.
- 2000, "Recent Surface Faulting of the North Anatolian Fault Along the 1943 Ladik Earthquake Ruptures", (Y. Yoshioka, K. Okumura ve İ. Kuscu ile) Bull. Geol. Sur. Japan, vol. 51 (1), s. 29-35
- 2000, "Segment Structure of the Surface Ruptures Associated With the Mw 7.4 İzmit Earthquake of 1999, Turkey" (Y. Awata, T. Yoshioka, T.Y. Duman, A. Doğan ve E. Tsukuda ile), XXVII General Assembly of the European Seismological Commission (ESC-2000), 10-15 September 2000, Book of Abstracts and Papers, s. 149-153, Lisbon.
- 2000, "Surface Ruptures of November 12 1999 Düzce Earthquake, NW Turkey", (T. Y. Duman, Y. Awata, A. Doğan, ve S. Özalp ile) Book of Abst. and Papers of XXVII General Assembly of the European Seismological Commission (ESC-2000), 10-15 September 2000, Book of Abstracts and Papers, s. 247-252, Lisbon.
- 2000, "Trenching Survey Across the 1999 August İzmit Earthquake Rupture NW Turkey, A Prompt Report," (T. Sugai, S. Toda, T.Y. Duman, K. Okumura, Y. Awata, S. Özalp, A. Doğan, T. Haraguchi ve T. Furuhashi ile)" XXVII General Assembly of the European Seismological Commission (ESC-2000) 10-15 September 2000, Book of Abstracts and Papers, s. 259-263, Lisbon, Portugal,.
- 2000, "Biga ve Gönen Deltalarının Kumsal Tortulları: Taneboyu-Enerji İlişkisi Hakkında Durum Araştırması", (N. Kazancı, M. C. Alçıçek, T. Erkal, I. B. Erdem, K. Tunçel, K. Baba ve A. Mısırlı ile), 53. Türkiye Jeoloji Kurultayı (21-25 Şubat 2000) Bildiri Özleri, s. 366-367, Ankara.
- 2000, "Gölcük ve Düzce depremleri, yüzey kırıkları ve sismolojik özellikler," (T. Taymaz, T. Y. Duman ve A. Doğan ile) TÜBİTAK, Bilim Teknik, S: 386, s. 38-42, Ankara.
- 2001, "06 Haziran 2000 Orta (Çankırı) Depremi: Kaynak Fay ve Hasar Dağılımına Etki Eden Jeolojik Faktörler" (T. Y. Duman, A. Doğan ve S. Özalp ile) 54. Türkiye Jeoloji Kurultayı, 7-10 Mayıs 2001, Bildiriler, s. 54-57, Ankara.
- 2001, "Animal Burrowing And Associated Formation of Large Desiccation Cracks as Factors of a Rapid Restoration of Soil Cover in Flooded Farmlands" (N. Kazancı ve M. N. Alçıçek

- ile) *Environmental Geology*, 40, s. 964-967
- 2001, "Is the Abrupt Drowning of the Black Sea Shelf at 7.150 yr BP a Myth?" (N. Görür, N. Çağatay, B. Alpar, M. Sakıncı, Y. İslamoğlu, O. Algan, T. Erkal, M. Keçer, R. Akkök, ve G. Karlık ile) *Marine Geology* N. 176, s. 65-73.
- 2001, "The Rodent Fauna from the Adapazarı pull-apart basin (NW Anatolia): its bearing on the age of the North Anatolian Fault" (E. Ünay, T. Erkal ve M. Keçer ile). *Geodinamica Acta*, V: 14, S: 1-3, s. 169-175.
- 2001, "İzmit Körfezi Güney Kıyısındaki Hersek ve Çatalburun Düzluklerinin Jeolojik İncelemesi ve Jeolojik Yorumu", (N. Kazancı, M. Keçer, E. Kirman, M. C. Alçiçek, T. Erkal, Y. İslamoğlu, Ö. İleri, A. Doğan, S. Özalp ve A. Gül ile), *Aktif Tektonik Araştırma Grubu Beşinci Toplantısı (ATAG-5) (15-16 Kasım 2001) Bildiri Özetleri*, s. 29, Ankara.
- 2002, "Abruth Environmental Changes Within a late Holocene Lacustrine Sequence South of Marmara Sea (Lake Manyas, N-W Turkey): Possible Link With Seismic Events" (S. Leroy, N. Kazancı, O. İleri, E. McGee ve H. I. Griffiths ile). *Marine Geology* 190, s. 531-552.
- 2002, "Exploring Submarine Earthquake Geology in the Marmara Sea" (A. Polonia, M.-H. Cormier, M. N. Çağatay, G. Bertoluzzi, E. Bonatti, L. Gasperini, M. Ligi, L. Capotondi, L. Seeber, L. C.M.G. McHugh, W.B.F. Ryan, N. Görür ve B. Tok ile) *Eos Transactions AGU* V: 83, N: 21, s. 229, 235-236.
- 2003 "Outline of the 1999 Izmit Surface Rupture" (Y. Awata, T. Yoshioka, T. Y. Duman, A. Doğan, E. Tsukuda, M. Okamura, H. Matsuoka, ve İ. Kuşçu ile) In: *Surface Ruptures Associated With The August 17, 1999 Izmit Earthquake*, (Ed.: Ö. Emre, Y. Awata, T. Y. Duman) MTA, Special Publications-1, s. 41-50, Ankara.
- 2003, "17 Ağustos 1999 İzmit Depremi Yüzey Kırığının Genel Özellikleri" (Y. Awata, T. Yoshioka, T. Y. Duman, A. Doğan, E. Tsukuda, M. Okamura, H. Matsuoka, ve İ. Kuşçu ile). İçinde: *17 Ağustos 1999 İzmit Depremi Yüzey Kırığı* (Ed.: Ö. Emre, Y. Awata ve T. Y. Duman). MTA Özel Yayınlar Serisi No 1, Bölüm II. s. 41-50, MTA Özel Yayınlar Serisi No 1, Ankara
- 2003, "1999 İzmit depremi yüzey kırığının ayrıntılı haritaları ve envanter bilgisi" (T. Y. Duman, Y. Awata, T. Yoshioka ve A. Doğan ile). *17 Ağustos 1999 İzmit Depremi Yüzey Kırığı*, (Ed.: Ö. Emre, Y. Awata ve T. Y. Duman). MTA Özel Yayınlar Serisi No 1, Bölüm III, s. 51-280, Ankara.
- 2003, "Characteristics of the North Anatolian Fault zone in the eastern Marmara region" In: *Surface Ruptures Associated With The August 17, 1999 Izmit Earthquake*, (Ed.: Ö. Emre, Y. Awata, T. Y. Duman) MTA, Special Publications 1, s. 1-40, Ankara..
- 2003, "Doğu Marmara Bölgesinde Kuzey Anadolu Fay Sisteminin Neotektonik Özellikleri" (Y. Awata ile). İçinde: *17 Ağustos 1999 İzmit Depremi Yüzey Kırığı* (Ed.: Ö. Emre, Y. Awata ve T. Y. Duman). MTA Özel Yayınlar Serisi No 1, s. 1-40, Ankara.
- 2003, "Sea-level changes and depositional environments in the Izmit Gulf, eastern Marmara Sea, during the late glacial-Holocene period" (N. Çağatay, N. Görür, A. Polonia, E. Demirbağ, M. Sakıncı, M.-H. Cormier, L. Capotondi, C.M.G. McHugh, ve K. Eriş ile), *Marine Geology*, 202, s.159-173,
- 2003, "Surface Faulting Associated with the Sultandağı Earthquake (Mw 6.5) of 3 February 2002, Southwestern Turkey" (T.Y. Duman, S. Özalp, A. Doğan, F. Tokay ve İ. Kuşçu ile). *Seismological Research Letters*, Volume 74, Number 4, s. 382-391
- 2003, "Detailed Maps and Inventories of the 1999 Izmit Surface Rupture" (T. Y. Duman, Y. Awata, T. Yoshioka ve A. Doğan ile) İçinde: *Surface Ruptures Associated With The August 17, 1999 Izmit Earthquake*, (Ed.: Ö. Emre, Y. Awata, T. Y. Duman) MTA, Special Publications-1, s. 51-280, Ankara.
- 2004, "Late Holocene Erosion in NW Anatolia from Sediments of Lake Manyas, Lake Ulubat and the Southern Shelf of the Marmara Sea, Turkey", (N. Kazancı, Ö. İleri, S. Leroy, M.

- Kibar, ve S. Öncel ile) CATENA V: 57, S: 3, s. 277-308.
- 2004, "Uplift and Subsidence from Oblique Slip: The Ganos-Marmara Bend of the North Anatolian Transform, Western Turkey" (L. Seeber, M.-H. Cormier, C.C. Sorlien, C.M.G. McHugh, A. Polonia, N. Özer ve N. Çağatay ile), Tectonophysics, V: 391, s. 239-258.
- 2004, **İstanbul Metropolü Batısındaki (Küçükçekmece-Silivri-Çatalca yöresi) Kentsel Gelişme Alanlarının Yerbilim Verileri**. (T. Y. Duman, M. Keçer, Ş. Ateş, İ. Gedik, F. Karakaya, S. Durmaz, Ş. Olgun, H. Şahin ve O. Gökmenoğlu ile) MTA Özel Yayınlar Serisi No:3, Ankara.
- 2005, "İzmir Depremlerinin Kaynak Fay Özellikleri" (A. Doğan ve S. Özalp ile) Cumhuriyet Bilim-Teknik, 12 Kasım 2005, S: 973, s. 18-19, İstanbul.
- 2005, "İzmir Yakın Çevresinin Diri Fayları ve 17 Ekim 2005 Sığacık Depremleri" (A. Doğan, S. Özalp, ve C. Yıldırım ile) Cumhuriyet Bilim-Teknik, 29 Ekim 2005, S: 971, s. 8-9, İstanbul.
- 2005, "Landslide Inventory of North Western Anatolia, Turkey" (T. Y. Duman, T. Çan, M. Keçer, A. Doğan, Ş. Ateş ve S. Durmaz ile). Engineering Geology, 77, s. 99-114.
- 2005, "Slip Distribution, Fault Geometry, and Fault Segmentation of the 1944 Bolu-Gerede Earthquake Rupture, North Anatolian Fault, Turkey" (H. Kondo, Y. Awata, A. Doğan, S. Özalp, F. Tokay, C. Yıldırım, T. Yoshioka ve K. Okumura ile) Bulletin of the Seismological Society of America, 95-4, s. 1234-1249.
- 2005, "Step-over and Bend Structures Along the 1999 Düzce Earthquake Surface Rupture, North Anatolian Fault, Turkey" (T. Y. Duman, A. Doğan ve S. Özalp ile). Bulletin of the Seismological Society of America, 95, 1250-1262.
- 2005, "Submarine fault scarps in the Sea of Marmara pull-apart (North Anatolian Fault): implications for seismic hazard in Istanbul" (R. Armijo, R. Pondard, N. Meyer, B. Uçarkuş, G. Mercier de Lepinay, B. Malavieille vd. ile) Geochemistry Geophysics Geosystems, 6, 6, 1-29, doi:10.1029/2004GC000896.
- 2005, "A Geohazard Reconnaissance Study Based on Geoscientific Information for Development Needs of the Western Region of İstanbul (Turkey)" (T. Y. Duman, T. Çan, R. Ulusay, M. Keçer, Ş. Ateş ve İ. Gedik ile). Environmental Geology, 48, s. 871-888.
- 2005, **Türkiye Heyelan Envanteri Haritası-1/500.000 ölçekli Zonguldak Paftası**. (T. Y. Duman, T. Çan, H. A. Nefeslioğlu, M. Keçer, A. Doğan, S. Durmaz ve Ş. Ateş ile) MTA Özel Yayınlar Serisi-4, 24 s. ISBN: 975-8964-26-7, Ankara.
- 2006, "North Anatolian Fault in the Gulf of İzmit (Turkey): Rapid Vertical Motion in Response to Minor Bends of a Nonvertical Continental Transforms" (M.-H. Cormier, L. Seeber, C.M.G. McHugh, A. Polonia vd. ile). J. Geophys. Res., 111, B04102, doi: 10.1029/2005JB003633.
- 2006, "Subsidence and Sedimentation at a Transform Bend: The Çınarcık Basin and the North Anatolian Fault in the Marmara Sea, Turkey" (L. Seeber, M.H. Cormier, C.M.G. McHugh, A. Polonia ve C.C. Sorlien ile). Geology 34(11), s. 933-936.
- 2007, **Türkiye Heyelan Envanteri Haritası-1/500.000 ölçekli Sinop Paftası**. (T. Y. Duman, Ş. Olgun, T. Çan, H. A. Nefeslioğlu, S. Hamzaçebi, S. Durmaz, Ş. Ateş, M. Keçer ve Ş. Çörekçioğlu ile) MTA Özel Yayınlar Serisi-7, 23 s. ISBN: 978-975-8964-76-5, Ankara.
- 2008, "Geological and Geomorphologic Asymmetry Across the Rupture Zones of the 1943 and 1944 Earthquakes on the North Anatolian Fault: Possible Signals for Preferred Earthquake Propagation Direction" (O. Dor, C. Yıldırım, T.K. Rockwell, Y. Ben-zion, M. Sisk ve T.Y. Duman ile) Geophysical Journal International, 173, 483-504.
- 2009, "Sedimentary Records of Late Holocene Seismicity and Uplifting of Hersek Restraining-Bend Along the North Anatolian Fault System in the Gulf of İzmit" (V. Özaksoy, C. Yıldırım, A. Doğan, S. Özalp, ve F. Tokay ile). Tectonophysics N: 487, s. 33-45.
- 2010, **1:250 000 ölçekli Türkiye Diri Fay Haritası Ayvalık Paftası**. (A. Doğan ile), MTA

## Türkiye Coğrafyacı Biyografileri

- Yayını, Türkiye Diri Fay Haritası Serisi, No: 2, 32 s. Ankara.
- 2010, **1:250 000 ölçekli Türkiye Diri Fay Haritası Çanakkale Paftası**. MTA yayını, Türkiye Diri Fay Haritası Serisi, No: 1, 40 s., Ankara.
- 2010, 2011 ve 2012, **Türkiye Diri Fay Haritası 58 pafta**. (Diğerleri ile) MTA 1:250 000 Ölçekli Diri Fay Haritaları Serisi, MTA Yayını, Ankara.
- 2010, **Türkiye Diri Fay Haritası, 1:250 000 ölçekli Ayvalık (Nj 35-16) Paftası**. (A. Doğan ile). MTA 1:250 000 Ölçekli Diri Fay Haritaları Serisi, No:2 , 32 s, Ankara
- 2010, **Türkiye Diri Fay Haritası, 1:250 000 Ölçekli Çanakkale (NK 35-10b) Paftası**. MTA 1:250 000 Ölçekli Diri Fay Haritaları Serisi, No:1, 40s, Ankara
- 2011, **1/1.500.000 Türkiye Heyelan Envanteri Haritası**. (T. Y. Duman, T. Çan ile) MTA Özel Yayınlar Serisi-27, ISBN: 978-605-4075-85-3, Ankara.
- 2011, **1:250 000 ölçekli Türkiye Diri Fay Haritası Balıkesir Paftası**. (A. Doğan ve S. Özalp ile) MTA Yayını, Türkiye Diri Fay Haritası Serisi, No: 4, 35 s. Ankara.
- 2011, **1:250 000 ölçekli Türkiye Diri Fay Haritası Bandırma Paftası**. (A. Doğan, S. Özalp, C. Yıldırım ile) MTA Yayını, Türkiye Diri Fay Haritası Serisi, No: 3, 55 s. Ankara.
- 2011, **Türkiye Diri Fay Haritası, 1:250 000 ölçekli Balıkesir (Nj 35-3) Paftası**. (A. Doğan, S. Özalp ve C. Yıldırım ile) MTA 1:250 000 Ölçekli Diri Fay Haritaları Serisi, No:4, 35 s, Ankara
- 2011, **Türkiye Diri Fay Haritası, 1:250 000 ölçekli Bandırma (Nk 35-11b) Paftası**. (A. Doğan ve C. Yıldırım ile) MTA 1:250 000 Ölçekli Diri Fay Haritaları Serisi, No:23, 55 s, Ankara
- 2013, **Açıklamalı Türkiye Diri Fay Haritası, Ölçek 1:1 250 000**. (T. Y. Duman, S. Özalp, F. Şaroğlu ve T. Çan ile) MTA Genel Müdürlüğü, Özel yayın Serisi-30, 89 s, Ankara.
- 2015, "Deprem Tehlike Analizlerinde Sismotektonik Alt Yapı" (T.Y. Duman, T. Çan, F. T. Kadirioglu, N. Başarır-Baştürk, T. Kılıç, S. Arslan, R. F. Kartal, S. Özalp, D. Kalafat, F. Karakaya, N. M. Özel, S. Ergintav, S. Akkar, A. Cingöz ve A. İ. Kurt ile). MTA Genel Müdürlüğü, MTA 80. Yıl Sempozyumu, 01-03 Aralık 2015, Genişletilmiş Bildiri Özleri Kitabı, s. 27-30, Ankara.
- 2016, "Active Fault Database of Turkey" (T. Y. Duman, S. Özalp, Ş. Olgun, H. Elmacı F. Şaroğlu ve T. Çan ile) Bulletin of Earthquake Engineering, s. 1-47. doi 10.1007/s10518-016-0041-2. Springer.
- 2016, "Seismotectonics Database of Turkey" (T. Y. Duman, T. Çan, F. T. Kadirioglu vd .ile) Bulletin of Earthquake Engineering. [Online] doi 10.1007/s10518-016-9965-9
- 2016, "Tectonic Deformations in the Quaternary Deposits of the Lake Van (Edremit Bay), Eastern Anatolia, Turkey" (S. Özalp, B. S. Aydemir, Ş. Olgun, B. Şimşek, H. Elmacı, M. Evren, M. B. Aydın, O. Kurtuluş, F. Öcal, A. Z. Can, M. N. Yanmaz, R. Apa ve T. Y. Duman ile) Mineral Res. Expl. Bul., N. 153, s. 45-61, Ankara.
- 2016, "Van Gölü (Edremit Körfezi) Kuvaterner Çökellerinde Tektonik Deformasyonlar, Doğu Anadolu, Türkiye" (S. Özalp, B. S. Aydemir, Ş. Olgun, B. Şimşek, H. Elmacı, M. Evren, M. B. Aydın, O. Kurtuluş, F. Öcal, A. Z. Can, M. N. Yanmaz, R. Apa ve T. Y. Duman ile) Maden Tetkik ve Arama Dergisi N: 153, s. 45-61, Ankara.
- 2016, "An Improved Earthquake Catalogue ( $M \geq 4.0$ ) for Turkey and Its Near Vicinity" (F. T. Kadirioglu, R. F. Kartal, T. Kılıç, D. Kalafat, T. Y. Duman, T. A. Eroglu ve S. Özalp ile) Bulletin of Earthquake Engineering. [Online] doi 10.1007/s10518-016-0064-8







**A. Cem GÜNEYSU**  
(1958- )

Alaattin Cem Güneysu, 5 Temmuz 1958'de İstanbul'da doğmuştur. İlk ve orta öğrenimini İstanbul'da tamamlamış, 1978 yılında İstanbul Üniversitesi Edebiyat Fakültesi Coğrafya Bölümüne girmiş, lisans eğitimi sırasında jeoloji sertifikası da alarak, Dikili bölgesinin yapısal jeomorfolojisini konu edinen çalışmasıyla 1982 yılında mezun olmuştur. Askerlik görevinin ardından 1984 yılında Deniz Bilimleri ve Coğrafya Enstitüsü'nde Jeomorfoloji Anabilim Dalında yüksek lisansa başlamış, Hereke Kuzeyinde Karst Jeomorfolojisi konulu çalışması ile 1986 yılında mezun olmuştur. 1987 yılında aynı anabilim dalında asistan olarak göreve başlayan Güneysu, 1993 yılında Ajun Kurter denetiminde hazırladığı Kovada Gölü Doğusunun (Isparta) Karst Jeomorfolojisi konulu tezi ile doktor unvanını almıştır. 2000 yılı Ocak ayında İstanbul Üniversitesi Deniz Bilimleri ve Coğrafya Enstitüsü'nde yardımcı doçent kadrosuna atanmıştır. Güneysu buradan, 15 Ağustos 2009 tarihinde emekli olmuştur.

### **Yayınları**

- 1987, "Hereke Kuzeyinde Karst Jeomorfolojisi" İÜ Deniz Bilimleri ve Coğrafya Enstitüsü Bülten, S: 4, s. 133-144, İstanbul.
- 1989, "Karst Araştırmalarında Jeomorfolojinin Rolü" İÜ Deniz Bilimleri ve Coğrafya Enstitüsü Bülten, S: 6, s. 137-142, İstanbul.
- 1990, "Karst Akiferleri" İÜ Deniz Bilimleri ve Coğrafya Enstitüsü Bülten, S: 7, s. 131-136, İstanbul.
- 1991, **Fiziki Coğrafya**. (O. Erol ve N. Günel ile), (Editor L. Kılıç). Anadolu Üniv. Açıköğretim Fak. , Coğrafya Lisans Tamamlama Programı. Anadolu Üniv. Yay. No: 417, Açıköğretim Fak. Yay. No: 176. Eskişehir.
- 1993, "Batı Toroslar'da Neotektonik Hareketlerin Karstlaşma Üzerine Etkileri ve Karstlaşmanın Evrimi (Eğirdir-Beyşehir-Antalya Karst Alanı)" Türk Coğrafya Dergisi, S: 28, s. 329-336, İstanbul.
- 1993, "Kovada gölü Çanağının (Isparta) Jeomorfolojisi ve Kovada Gölünde Günümüzde Görülen Değişmeler" İÜ Deniz Bilimleri ve Coğrafya Enstitüsü Bülten, S: 8, s. 171-176, İstanbul.
- 1996, "Eğirdir Gölü Güneyi ve Güneydoğusundaki Alanlarda (Isparta) Karstlaşmanın Genel Özellikleri" İÜ Deniz Bilimleri ve Coğrafya Enstitüsü Bülten, S: 11, s. 73-81, İstanbul.
- 1996, "Ölüdeniz Lagünü (Fethiye) Yakın Çevresinin Jeomorfolojisi ve Karst Ortamının Özellikleri" (F. S. Ozaner ve T. Erkal ile) Türk Coğrafya Dergisi, S: 31, s. 305-312, İstanbul.



- 1998, "Ölüdeniz Lagünü (Fethiye) Jeomorfolojik Gelişimi ve Siltasyonunun Azaltılmasına İlişkin Öneriler" (F. S. Ozaner ve T. Erkal ile) Türkiye Kıyıları 98 (22-25 Eylül 1998) Bildirileri, s. 713-726, Ankara.
- 1999, "Evolution of the Hersek Delta (İzmit Bay)" (B. Alpar ile), Turkish Journal of Marine Sciences, C: 5, S: 2, s. 57-74, İstanbul.
- 1999, "The Bathymetry of the İzmit Bay" Turkish Journal of Marine Sciences, C: 5, S: 3, s. 167-170, İstanbul.
- 2000, **Jeomorfoloji I.** (5. Baskı, Sırrı Erinç'ten T. A. Ertek ile güncelleştirme) Der Yay. No: 284, İstanbul.
- 2001, "Active Tectonics of the İzmit Gulf (NE Marmara Sea): from High Resolution Seismic and Multi-beam Bathymetry Data" (E. Gökaşan, B. Alpar, C. Gazioğlu, Z. Y. Yücel, B. Tok, E. Doğan ile) Marine Geology, 175, s. 273-296,
- 2001, "Jeomatik Bilimi ile Kapıdağ Yarımadasının Jeomorfolojisi " (C. Gazioğlu, Z. Y. Yücel, E. Gökaşan ve T. A. Ertek ile) , KAY 01, 01-04 Eylül 2001, s.45-50, İstanbul.
- 2001, **Jeomorfoloji II.** (3. Baskı, Sırrı Erinç'ten T. A. Ertek ile güncelleştirme), Der Yay. No: 294, İstanbul.
- 2002, "A High-Resolution Seismic Study In Sakarya Delta And Submarine Canyon, Southern Black Sea Shelf", (A. O. Algan, E. Gökaşan, C. Gazioğlu, Z. Y. Yücel, Ş. B. Alpar, E. K. Elmas, S. Demirel, E. Sarı ve D. Ongan ile) Continental Shelf Research, V:22, s.1511-1527.
- 2010, **Jeomorfoloji II.** (4. Baskı, Sırrı Erinç'ten T. A. Ertek ile güncelleştirme), Der Yay. No: 294, İstanbul.
- 2012, **Jeomorfoloji I.** (Güncelleştirilmiş yeni baskı, Sırrı Erinç'ten, T. A. Ertek ile güncelleştirme), Der Yay. No: 284, İstanbul.
- 2012, **Jeomorfoloji II.** (Sırrı Erinç'ten T. A. Ertek ile güncelleştirme), Der Yay. No: 294, İstanbul.
- 2014, "Morphologic Features of Kapıdağ Peninsula and its Coasts (NWTurkey) using by Remote Sensing and DTM" (C. Gazioğlu, B. Alpar, Z. Y. Yücel, A. E. Müftüoğlu, T. A. Ertek, V. Demir ve H. Kaya ile) International Journal of Environment and Geoinformatics C: 1 S: 1-3, s. 48-63.
- 2015, **Jeomorfoloji I.** (Güncelleştirilmiş yeni baskı, Sırrı Erinç'ten, T. A. Ertek ile güncelleştirme), Der Yay. No: 284, İstanbul.
- 2015, **Jeomorfoloji II.** (Sırrı Erinç'ten T. A. Ertek ile güncelleştirme), Der Yay. No: 294, İstanbul.



### **Recep EFE**

(1958- )

Recep Efe, 1958 yılında Balıkesir Gönen'de doğmuş, ilk, orta ve lise eğitimini İstanbul'da tamamlamıştır. Lisans eğitimini İstanbul Üniversitesi, Edebiyat Fakültesi Coğrafya Bölümü'nde 1981 yılında, Yıldız Hoşgören denetiminde hazırladığı Gönen havzasının jeomorfolojisi konulu çalışmayla yüksek lisansını 1986'da ve doktorasını 1993'de Oğuz Erol danışmanlığında, Biga Yarımadası Kuzeydoğusunda Armutçu Dağları ile Biga ve Gönen Çayları Arasındaki Çevrenin Jeomorfolojisi adlı çalışmayla, İstanbul Üniversitesi Deniz Bilimleri ve Coğrafya Enstitüsü'nde yapmıştır. 1995 yılında yardımcı doçent olmuş ve 1995-1996 yılında Marmara Üniversitesinde çalışmıştır. 1996 yılında Fatih Üniversitesine geçmiş ve 1998'de doçent olmuş, 2001 yılında üniversiteden ayrılmış ve bir süre emlak-turizm sektöründe çalışmıştır. 2004 yılında Balıkesir Üniversitesine geçen Efe, 2005 yılında profesörlüğe yükseltilmiş, 2008 yılında da kendi isteği ile emekli olmuştur.

### **Yayınları**

- 1993, "Marmara Denizi Güneyinde, Karabiga-Tahirova Arasındaki Kıyı Kesiminin Çevresel Jeomorfolojisi" Türk Coğrafya Dergisi, Sayı 28, s. 293-306. İstanbul.
- 1994, "Biga Yarımadasında Neotektoniğin Jeomorfolojik İzleri" Türk Coğrafya Dergisi, Sayı 29, s. 209-242, İstanbul.
- 1994, "Çölleşme ve Nedenleri" Türk Coğrafya Dergisi, Sayı 29, s. 269-282, İstanbul.
- 1995, "Britanya'da İklim Değişimi ve Toprak Erozyonu" Marmara Üniversitesi Sosyal Bilimler Enstitüsü Öneri Dergisi, Sayı 3, s. 55-61 İstanbul.
- 1995, "Gönen Dolayında Gözlenen Çevre Sorunlarına Coğrafi Bir Yaklaşım" Marmara Üniversitesi Sosyal Bilimler Enst. Öneri Dergisi Sayı 2, s. 97-101, İstanbul.
- 1995, "Kayalı Gölü" Türk Coğrafya Dergisi, Sayı 30, s. 115-126, İstanbul.
- 1995, "Küçükçekmece Kuzeybatısı, Klimatolojik ve Hidrolojik Özelliklerinin Yerleşime Uygunluğu" Marmara Üniversitesi Sosyal Bilimler Enstitüsü, Öneri Dergisi, Sayı 3, s. 63-73, İstanbul.
- 1996, "Kızılırmak'ın Akım ve Rejim Özellikleri" Marmara Üniversitesi Sosyal Bilimler Ens. Öneri Dergisi, Sayı 4, s. 39-60, İstanbul
- 1996, "Yerleşim Açısından Küçükçekmece Gölü Kuzeybatısının Jeomorfolojik Özellikleri" Marmara Üniversitesi Sosyal Bilimler Enstitüsü Öneri Dergisi, Sayı 5, s. 95-109, İstanbul.
- 1997, "Coğrafyada Yeni Yaklaşımlar, Coğrafya Eğitiminde Çağdaş Metot ve Teknikler" Marmara Üniversitesi Marmara Coğrafya Dergisi, Sayı 1, s. 135-150, İstanbul.
- 1997, "Gönen ve Çevresinde Coğrafi Şartların Gönen Çayı Rejimine Etkisi" Marmara

- Üniversitesi Sosyal Bilimler Ens. Öneri Dergisi, Sayı 6, s. 119-127, İstanbul.
- 1997, "Yuntdağ ve Çevresinde Doğal Bitki Örtüsünün Ekolojik Şartları" Türk Coğrafya Dergisi, Sayı 31, s. 77-114. İstanbul.
- 1998, **Ermenek Çayı Havzası; Doğal Ortam Özellikleri**. Fatih Üniversitesi Yayınları No: 1. İstanbul.
- 1998, "Yukarı Gediz Havzasında İklimin Doğal Bitki Örtüsü Dağılımına Etkisi" Türk Coğrafya Dergisi, Sayı 33, s. 79-99, İstanbul.
- 1998, **Adana-Ceyhan Depremi - 27.6.1998**. (S. Sekin ile) Fatih Üniversitesi Yayınları No: 2. İstanbul.
- 1998, **Sosyal Bilgiler-6**. (A. Deliorman ve R. Özey ile). Bayrak yayınları, İstanbul.
- 1998, **Sosyal Bilgiler-7**. (A. Deliorman ve R. Özey ile). Bayrak yayınları, İstanbul.
- 1999, "Çevre Sorunlarının Çözümünde Coğrafyanın Rolü" Marmara Üniversitesi Sosyal Bilimler Enstitüsü Öneri Dergisi. Sayı: 11, s. 80-85, İstanbul.
- 1999, "Dereköy Mağaraları ve Yakın Çevresinin Jeomorfolojik Özellikleri" Türk Coğrafya Dergisi, Sayı 34, s. 31-50, İstanbul.
- 1999, "Güney Marmara Bölümü Batısında Toprak Oluşumunu Etkileyen Coğrafi Faktörler ve Toprakların Özellikleri" Türk Coğrafya Dergisi, Sayı 34, s. 193-209, İstanbul.
- 2000, "Barajların Çevresel ve Sosyo-Ekonomik Etkileri" (A. Butt, A. Demirci ile) Türkiye Su Kongresi, 8-10 Ocak 2001, İstanbul. Bildiriler Kitabı, Cilt II, s. 695-702, İstanbul.
- 2000, "Düzce Depreminin Melen (Efteni) Gölü Ekosistemi ve Hidrojeomorfolojisine Etkisi" (A. Demirci, S. İncekara ile). Badsem 2000, Batı Anadolu'nun Depremselliği. Sempozyum 24-27 Mayıs 2000 İzmir. Bildiriler Kitabı, s. 498-504, İzmir.
- 2000, "Kuzeybatı Anadolu'nun Jeomorfotektoniği" Badsem 2000, Batı Anadolu'nun Depremselliği, Sempozyum 24-27 Mayıs 2000 İzmir-Türkiye. Bildiriler Kitabı, s. 112-119, İzmir.
- 2000, "Land Use Planning in Earthquake-Prone Areas" (N. Novakowski ile). International Symposium on Desertification. June 13-17, 2000. Konya, Turkey, Proceedings, page 217-221.
- 2000, "Manisa-Alaşehir Depresyonunun Jeomorfolojik Gelişimi ve Arazi Kullanım Özelliklerinin Deprem Şiddeti Açısından Değerlendirilmesi" (S. Sekin, M. Karakuyu ile). Badsem 2000, Batı Anadolu'nun Depremselliği. Sempozyum 24-27 Mayıs 2000 İzmir, Türkiye. Bildiriler Kitabı, s. 120-127. İzmir.
- 2000, "Şehirleşme ile Akarsu Etkileşimi" (A. Butt, M. Karakuyu ile), Türkiye Su Kongresi. 8-10 Ocak 2001, İstanbul. Bildiriler Kitabı, Cilt II, s. 671-678.
- 2000, "The Impact of Land Use Changes on Natural Vegetation Along the Coastal Zone Between Edremit and Küçükkuyu (Western Turkey)" International Symposium on Desertification, June 13-17, 2000 Bildiriler kitabı, s. 222-227, Konya.
- 2000, **Gölcük ve Düzce Depremleri-1999**. Fatih Üniversitesi Yayınları No: 7. İstanbul.
- 2001, "Gölcük 1999 Depreminde Zemin ve Yerşekli Özelliklerinin Şiddet ile Hasar Dağılımına Etkisi" (A. Demirci ile). Türk Coğrafya Dergisi, Sayı 36, s. 1-15, İstanbul.
- 2001, **Gölcük and Düzce Earthquakes-1999**. Fatih Üniversitesi Yayınları No: 8. İstanbul.
- 2004, "Coğrafya'da Beş Temel Kavram ve Bunların Öğretim Metot ve Teknikleri" Marmara Coğrafya Dergisi, Sayı 5, s. 27-41. İstanbul.
- 2006, "The Factors Affecting the Coastal Zone Management in the Gulf of Erdek (NW Turkey)" The 4th Romanian-Turkish Geographical Academic Seminar, Proceedings s. 137-147. Environment and Society Present-day Diversity and Dynamics. Galati, Romania.
- 2007, "Ecological Properties of Mancilik Mountain. International Symposium on Geography" (İ. Cürebal ile) GeoMed2007 Kemer/Antalya-Turkey Proceedings s. 119-134, İstanbul.
- 2007, "Erosion Analysis of Şahin Creek Watershed (NW of Turkey) Using GIS Based on Rusle

- (3d) Method" (D. Ekinci, İ. Cürebal ile). Journal of Applied Science. 8 (1): 49-58.
- 2007, "Quantifying Landscape Pattern Change and Human Impacts on Southern Lowlands of the Mt. Ida (NW Turkey)" (Ş. Tağıl ile) Journal of Applied Sciences 7 (9), s. 1260-1270.
- 2007, "Tuz Gölü (Karataş) Çevresinde Arazi Kullanımı Değişiminin Kumullara Etkisi" (S. Demir ile). Türk Coğrafya Dergisi Sayı 48, s. 59-72. İstanbul
- 2007, "Vegetation Zonation Patterns on the Göksu Delta (Southern Turkey)" (M. Greenwood ile). Journal of Applied Sciences. Vol.7 (16) 2277-2284.
- 2008, "Balıkesir İli'nin Mağara Turizm Potansiyeli" (S. Sönmez, İ. Cürebal ile). 3. Ulusal Balıkesir Turizm Kongresi. 17-19 Nisan 2008. Bildiriler Kitabı s. 393-400, Balıkesir.
- 2008, "Balıkesir'in Geoturizm Yörelere: Marmara Geoturizm Yöresi Örneği" (S. Sönmez, İ. Cürebal ve A. Soykan ile). Üçüncü Ulusal Balıkesir Turizm Kongresi. 17-19 Nisan 2008. Bildiriler Kitabı, s. 323-330, Balıkesir.
- 2008, "Ecoregions of the Mediterranean Area and the Lakes Region of Turkey" (İ. Atalay ile). Uluslararası Coğrafya Sempozyumu, Bildirileri, s. 3-23, Antalya.
- 2008, "Erosion Analysis of Fındıklı Creek Catchment (NW of Turkey) Using GIS Based on Rusle (3d) Method" (D. Ekinci, İ. Cürebal ile) Fresenius Environmental Bulletin, 17(2), s. 576-586.
- 2008, "Evolution and Ecological Properties of Taurus Mountains" (İ. Atalay, A. Soykan ile) İçinde: Environment and Culture in the Mediterranean Region. Part I, Chapter One s. 3-37, Cambridge Scholars Publishing, Newcastle.
- 2008, "Karstification Processes and the Formation of Antalya Travertine Deposits" (İ. Atalay, A. Soykan, İ. Cürebal, C. Sarı ile). İçinde: Environment and Culture in the Mediterranean Region. Part I, Chapter Six, s. 93-98. Cambridge Scholars Publishing, Newcastle.
- 2008, "The Use of Multi-Temporal and Multispectral Landsat Data to Determine Change Detection Around Tuz Lake on Seyhan Delta", (Ş. Tağıl ile) Fresenius Environmental Bulletin, Vol.17; No.5, s. 577-583.
- 2008, "Quantifying The Effect Of Landuse Change On Olive Tree Cultivation in the Vicinity of Edremit Between 1979 and 2006 Using GIS and RS Techniques" (A. Soykan, S. Sönmez ve İ. Cürebal ile). Fresenius Environmental Bulletin, Vol.17; No. 7., s. 696-704.
- 2009, "Sıcaklık Şartlarının Türkiye'de Zeytinin (*Olea europaea* L. subsp. *europaea*) Yetişmesine ve Fenolojik, Pomolojik Özelliklerine Etkisi" (A. Soykan, S. Sönmez ve İ. Cürebal ile), Ekoloji 18, 70, 17-26.
- 2009, "The Tourism Potential and Problems in Bursa and Uludağ" (E. Atasoy ve A. Soykan ile). İçinde, Students Personal Development in Modern Education and Society (Vol. III), , s. 314-328, Blageovgrad and Saint Petersburg.
- 2010, "Effect of Wastewater Irrigation on Phytosociological Characteristics of the Vegetation: A Case Study in Sistan Region" (M. Jahantin ile). American-Eurasian J. Agric. & Environ. Sci., 7 (4) s. 406-414,
- 2010, "Structural and Distributional Evaluation of Forest Ecosystems in Turkey" (İ. Atalay ile). Journal of Environmental Biology. 31, s. 61-70.
- 2010, **Anadolu Karaçamı (*Pinus nigra* Arnold subsp. *pallasiana* (Lamb.) Holmboe) nın Ekolojisi ve Tohum Nakli Açısından Bölgelere Ayrılması.** (İ. Atalay ile). Çevre ve Orman Bakanlığı, Orman Ağaçları ve Tohumları Islah Araştırma Müdürlüğü. Bakanlık Yayınları No: 424, Müdürlük Yayınları no:37. Ankara.
- 2010, **Biyocoğrafya** (2. Basım). MKM Yayıncılık, ISBN 978-605-5911-21-8
- 2010, **Edremit'in Anıtsal ve Korunmaya Değer Ağaçları.** (A. Soykan, S. Sönmez, İ. Cürebal ile). Karakutu Yayınları.
- 2010, "Natural Accurrence Areas of Black Pine (*Pinus nigra*) in Turkey" (İ. Atalay ile). İçinde: Present day Environmental Changes in Romania and Turkey, Proceedings s. 5-21. Bucharest University, Romania.

- 2011, "Dede Korkut Monument Oak (*Quercus infectoria* Olivier) (Kadıköy-Edremit- Balıkesir, Turkey)" (A. Soykan, İ. Cürebal ve S. Sönmez ile), Elsevier-Procedia Social and Behavioral Science 19, s. 627-636.
- 2011, "Ecological Attributes and Distribution of Anatolian Black Pine [*Pinus nigra* Arnold. subsp. *pallasiana* Lamb.Holmboe]] in Turkey" (İ. Atalay ile). *Journal of Environmental Biology* 31, s. 61-70.
- 2011, "Impacts of the "Marmaray" Project (Bosphorus Tube Crossing, Tunnels and Stations) on Transportation and Urban Environment in Istanbul" (İ. Cürebal ile) *Çinde: Engineering Earth-The Impacts of Megaengineering Projects*. Chapter 41. s. 715-734. Springer.
- 2011, "İklim Şartlarının Edremit Yöresi'nde Zeytin'in (*Olea europaea* L. subsp. *europaea*) Yetişmesindeki Rolü" (A. Soykan, İ. Cürebal ve S. Sönmez ile) *Çinde: Uluslararası Kazdağları ve Edremit Sempozyumu Bildirileri*, s. 414-422.
- 2011, "Olive and Olive Oil Culture in the Mediterranean Basin" (A. Soykan, İ. Cürebal ve S. Sönmez ile). *Çinde: Environment and Ecology in the Mediterranean Region*. Chapter 5, s. 54-64. Cambridge Scholars Publishing. Newcastle, UK.
- 2011, "Reviewing the Geomorphologic and Neotectonic Features of the Gönen Basin (NW of Turkey)" (A. Soykan, İ. Cürebal ve S. Sönmez ile), *S. Elsevier-Procedia Social and Behavioral Science* 19, 716-725.
- 2011, "Training for Staff Members of Protected Areas in Central and Eastern Europe in the Implementation of Volunteers in Park Programmes" (A. Soykan, S. Sönmez ve İ. Cürebal ile). *Çinde: Environment and Culture in the Mediterranean Region-II*. Cambridge Scholars Publishing. Chapter 7, page 71-78, Newcastle, UK.
- 2011, **Burhaniye-Doğal Kaynak Değerleri**. (A. Soykan, S. Sönmez ve İ. Cürebal ile).Sistem Ofset, Ankara
- 2011, **Dünyada, Türkiye'de, Edremit Körfezi Çevresinde Zeytin ve Zeytinyağı**. (A. Soykan, S. Sönmez, İ. Cürebal ile). Meta Basım. İzmir.
- 2012, "Land Use and Land Cover Detection in Karınca River Catchment (NW Turkey) Using GIS and RS Techniques" (A. Soykan, İ. Cürebal, S. Sönmez ile), *Journal of Environmental Biology*, Special Issue: Environment and Geography in the Mediterranean, 33, s. 439-447
- 2012, "Structural and Geomorphological Evolution of Pazarköy (Yenice-Çanakkale) Basin (NW Turkey)" (A. Soykan, İ. Cürebal, S. Sönmez ile). *Çinde: Education and Science in a Globalizing World: A Turkey Case Study*. s. 220-233, Sofia, Bulgaria.
- 2012, **Edremit Yeşil Çizik Zeytin**. (A. Soykan, S. Sönmez ve İ. Cürebal ile), Bursa.
- 2012, **Sarıçam (*Pinus sylvestris* var. *sylvestris*) Ormanlarının Ekolojisi ve Tohum Nakli Açısından Bölgelere Ayrılması**. (İ. Atalay ile). Orman ve Su işleri Bakanlığı, Orman Ağaçları ve Tohumları Islah Araştırma Müdürlüğü Yayınları No: 45. Ankara.



### **Sebahat UZUN**

(1961- )

Sebahat (Çavuşoğlu) Uzun, 05 Şubat 1961 tarihinde Erzurum'da doğmuştur. Atatürk Üniversitesi, Edebiyat Fakültesi Coğrafya Bölümünden 1982'de mezun olmuştur. 1985'te Hayati Doğanay denetiminde hazırladığı Pasinler Ovası ve Çevresinin İklimi ve Hava Şartları - Şekerpancarı Ziraati İlişkileri adlı çalışma ile Atatürk Üniv. Sosyal Bilimler Enstitüsünden yüksek lisansını ve 1991'de aynı danışman denetiminde hazırladığı Kağızman ve Çevresinin Fizikî Coğrafyası adlı tezi ile de doktorasını tamamlamıştır. 1983-1992 arasında Atatürk Üniversitesi, Edebiyat Fakültesi Coğrafya Bölümünde araştırma görevlisi olarak görev yapmıştır. 1992'de Ondokuz Mayıs Üniversitesi, Eğitim Fakültesinde yardımcı doçent olan Uzun, 1999'da Ondokuz Mayıs Üniversitesi, Fen-Edebiyat Fakültesi Coğrafya bölümüne geçmiş ve buradan 2007 yılında emekliye ayrılmıştır.

### **Yayınları**

- 1994, "Kağızman'da (Kars) Doğal Çevre Sorunları", Doğu Coğrafya Dergisi, Sayı: 1, s.434-447, Erzurum.
- 1996, "Dereboğazı Köyünde (İlca - Erzurum) Mesken Tipleri ve Yerel Mesken Terminolojisi", Ondokuz Mayıs Üniversitesi, Eğitim Fak. Dergisi, No: 10, s.215-243, Samsun.
- 1996, "Erzurum Yöresinde Tandır Yapımı ve Yöre Meskenlerindeki Tandirevinin Coğrafi yönden İncelenmesi", Akademik Açık 1996/1, s. 113-125, Samsun.
- 1996, "Kağızman Havzasının Doğal Bitki Örtüsü", Akademik Açık 1996/2, s. 199-218, Samsun.
- 1997, "Orta Çoruh Vadisinde Çalı Örtülü Meskenler", Akademik Açık 1997/1, s. 71-81, Samsun.
- 2001, "Gömme Ekmek kültürü ve Toprak Pilekiler", (A. Uzun ile), Doğu Coğrafya Dergisi, Sayı: 5, s. 375-389, Erzurum.
- 2001, "Taşhaneden Aşhaneye: Taş Pilekiler", (A. Uzun ile), Osmangazi Üniversitesi, Sosyal Bilimler Dergisi, Sayı:1, s. 149-168, Eskişehir.
- 2003, "Aşırı Yağışların Tetiklediği Yer Kaymaları ve Selamet Köyü Heyelanı", (A. Uzun ile), Sırrı Erinç Sempozyumu s. 355-359. İstanbul.
- 2003, "Doğu Karadeniz Kıyı Kuşağındaki Dağınık Yerleşme Dokusu ve Arazi Kullanımındaki Köklü Değişmelerin Heyelân Oluşumuna Etkileri", (Ali Uzun ile), Doğu Karadeniz Bölgesinde Kırsal Alanda Ulaşım, Yerleşim Sorunları ve Çözümleri Sempozyumu Bildirileri, s. 222-244, Trabzon.
- 2005, "Erfelek Çağlayanlarının Doğal Ortam Özellikleri", (A. Uzun, C. Yılmaz, H. İ. Zeybek ile), Turqua 2005, Bildirileri, s. 241-244. İstanbul.
- 2005, "Erfelek Çağlayanları", (A. Uzun, C. Yılmaz, H. İ. Zeybek ile), Doğu Coğrafya Dergisi, Y: 10, S: 14, s. 331-348. Konya.



## Bibliyografya

- Abdulkadiroğlu, A., Kurnaz, C., 1989, **Türk Kültürü Bibliyografyası, (Yıl I-XXVI, Sayı: 1-300)**. Türk Kültürünü Araştırma Enstitüsü Yay. N: 96, Ankara.
- Acır, B., 1982, **Ankara Üniversitesi Dil ve Tarih-Coğrafya Fakültesi Dergilerindeki Makalelerin Dizini**. Ankara Üniv. Dil ve Tarih-Coğrafya Fakültesi Yay. No: 322, Ankara.
- Ak, M., 2004, "Osmanlı Coğrafya Çalışmaları" TALİD, 2/4, s. 163-211. İstanbul.
- Akkan, E., 1972, "Cumhuriyet'in 50. Yıldönümünde Coğrafya" Ankara Üniversitesi Dil ve Tarih-Coğrafya Fakültesi, Coğrafya Araştırmaları Dergisi, S: 5-6, s. 1-5, Ankara.
- Akkan, E., 1998, "Dil ve Tarih-Coğrafya Fakültesinin Kuruluşunun 60. Yıldönümünde Coğrafya Bölümü" Türkiye'de Sosyal Bilimlerin Gelişmesi ve Dil ve Tarih-Coğrafya Fakültesi Sempozyumu Bildiriler, s. 295-313, Ankara.
- Akkan, E., 1999, "Coğrafya Ailesinin Büyük Kaybı" Ankara Üniversitesi Türkiye Coğrafyası Araştırma ve Uygulama Merkezi Türkiye Coğrafyası Dergisi, Sayı: 7, s. 3-6, Ankara.
- Akova S. B., 2013, "Prof. Dr. Süha Göney: Hayatı ve Eserleri" İçinde: Prof. Dr. Süha Göney'e Armağan, (Ed: Mehmet Bayartan), s. 1-9. İstanbul.
- Akyol, İ. H., 1940, "Tanzimat Devrinde Bizde Coğrafya ve Jeoloji" Tanzimatın 100. Yıldönümü Kitabı, s. 513- 571. İstanbul.
- Akyol, İ. H., 1943, "Son Yarım Asırda Türkiye'de Coğrafya I: Mutlakiyet Devrinde Coğrafya" Türk Coğrafya Dergisi, I, s. 3-15, Ankara
- Akyol, İ. H., 1943, "Son Yarım Asırda Türkiye'de Coğrafya II: Meşrutiyet Devrinde Coğrafya" Türk Coğrafya Dergisi, II, s. 121-136, Ankara
- Akyol, İ. H., 1943, "Son Yarım Asırda Türkiye'de Coğrafya III: Cumhuriyet Devrinde Coğrafya" Türk Coğrafya Dergisi, III-IV, s. 247-276, Ankara
- Akyol, İ. H., 1944, "Ölümlerinin Yıldönümü Münasebetiyle; Müderris Faik Sabri Duran ve Prof. Ernest Chaput" Türk Coğrafya Dergisi S: V-VI, s. 143-152, Ankara.
- Akyol, M., 1982, "Uzman Coğrafyacı Saraçoğlu'nun Ömrü, Eserini Yayınlamak İçin Kapı Kapı Dolaşarak Geçti" Milliyet Gazetesi Mete Aranızda Köşesi, 29 Mayıs 1982, sayfa 7, İstanbul.
- Alagöz, C. A., 1949, "Türk Coğrafya Ailesinin Kayıpları: Profesör Théodore Lefebvre" Türk Coğrafya Dergisi Sayı: XI-XII, s. 147-148. Ankara.
- Alagöz, C. A., 1949, "Üstad Saffet Geylangil" Türk Coğrafya Dergisi, Sayı: XI-XII s. 148-149, Ankara.
- Alagöz, C. A., 1968, "Türk Coğrafya Kurumu VIII. Türk Coğrafya Kongresi ve XVIII. Meslek Haftası Açılış Konuşması" Türk Coğrafya Dergisi S: 24-25, s. III-VIII, Ankara.
- Alagöz, C. A., 1975, "DTCF Kuruluşundan 1973 Yılına Kadar, Ülkeler Coğrafyası Kürsüsü Çalışmaları Hakkında" Türk Kültürü Araştırmaları, XI/14, s. 214-269, Ankara.
- Anonim, 1947, "Profesör Celâl Aybar'ın Biyografi ve Bibliyografisi" Siyasal Bilgiler Okulu Dergisi, Cilt II, Sayı 3-4, s. 216, Ankara.



- Anonim, 1949, "Türk Coğrafya Ailesinin Kayıpları: Öğretmen Niyazi Erenbilge" Türk Coğrafya Dergisi, S. XI-XII, s. 151. Ankara.
- Anonim, 1969, "Hamit Sadi Selen (1892-1968)" Türk Tarih Kurumu Belleten, C: XXXIII, Sayı: 129, s. 91-95, Ankara.
- Anonim, 1973, "Coğrafya Çalışmaları" Türkiye 1923-1973 Ansiklopedisi., s. 443-445, Hürriyet Kaynak Kitaplar. İstanbul.
- Anonim, 1973, "İbrahim Hakkı Akyol" Türkiye 1923-1973 Ansiklopedisi., s. 96, Hürriyet Kaynak Kitaplar. İstanbul.
- Anonim, 2004, "Cevat Korkut" Ege Coğrafya Dergisi, Cilt: 13, Sayı: 1-2, s. Numarasız ilk üç sayfa, İzmir.
- Anonim, 2013, "Prof. Dr. Asaf Koçman, Biyografi, Başlıca Araştırma ve Yayınları" Profesör Doktor Asaf Koçman'a Armağan (Ed. E. Öner) s. XIX-XXIV, Ege Üniversitesi Edebiyat Fakültesi Yayın No: 180, Ege Üniv. Basımevi, İzmir.
- Anonim, 2013, "Prof. Dr. İlhan Kayan, Biyografi, Başlıca Araştırma ve Yayınları" Profesör Doktor İlhan Kayan'a Armağan (Ed. E. Öner) s. XXV-XXXIV, Ege Üniversitesi Edebiyat Fakültesi Yayın No: 181, Ege Üniv. Basımevi, İzmir.
- Anonim, 2015, "Prof. Dr. h. c. İbrahim Atalay Hakkında" Coğrafya'da Yeni Yaklaşımlar, Prof. h. c. Dr. İbrahim Atalay'ın 45. Meslek Yılına Armağan, (Editör Recep Efe), s. 8-25, Dokuz Eylül Üniversitesi Yayınları, İzmir.
- Arda, A. M., 1955, "İ. Hakkı Akyol; Coğrafya Ailesinin Büyük Kaybı" Türk Coğrafya Dergisi Sayı: 13-14, s. 1-2, İstanbul.
- Ardel, A., 1952, "Ord. Prof. İbrahim Hakkı Akyol; Hayatı ve Eserleri" Tedrisat Mecmuası, Sayı: 11, s. 33-38, İstanbul.
- Başar, F. 2003, "Darülfünun Edebiyat Fakültesi Mecmuasındaki Makaleler ve Yazarları" İstanbul Üniversitesi Edebiyat Fakültesi Tarih Dergisi, S: 38, s. 183-234, İstanbul.
- Bilgin, T., 1961, **İstanbul Üniversitesi Coğrafya Enstitüsü Faaliyeti (1950-1960)**. İstanbul Üniversitesi Edebiyat Fakültesi Coğrafya Enstitüsü Neşriyatı: 31, İstanbul.
- Büyükyıldırım, G., 2014, "Antalya'da Bir Coğrafyacı: Hüseyin Saraçoğlu" Cumhuriyet Bilim ve Teknoloji Dergisi S: 1448, s. 18, 19 Aralık 2014, Ankara.
- Ceylan, M. A., 2013, "Türkiye Coğrafyasına Katkıda Bulunan Yabancı Bilim Adamları: E. Obst, TH. Lefebvre ve E. Chaput" İstanbul Üniversitesi Avrasya Enstitüsü, Avrasya İncelemeleri Dergisi (AVİD), II/1, s. 311-351. İstanbul.
- Ceylan, M. A., 2014, "Türkiye Coğrafyasına Katkıda Bulunan Yabancı Bilim Adamları: H. Louis ve W. J. McCallien" Uluslararası Sosyal Araştırmalar Dergisi, Cilt: 7 Sayı: 29, s. 176-191, İstanbul.
- Ceylan, M. A., 2015, "Prof. Dr. Ali Selçuk Biricik Hocanın Meslek Yaşamı ve Coğrafya Bilimine Katkıları" Marmara Coğrafya Dergisi Sayı: 31, s. 1-19, İstanbul
- Çetin, N., 2016, "Türk Coğrafya Bilimine Adımı Altın Harflerle Yazdıran Harput'lu Bilim Adamı Prof. Dr. M. Reşat İzbırak (Harput 1911-İstanbul 1998)" Fırat Üniversitesi Harput Uygulama ve Araştırma Merkezi Uluslararası Harput'a Değer Katan Şahsiyetler Sempozyumu Elazığ 14-16 Mayıs 2015, Bildiriler, C: 2, s. 383-405, Elazığ.
- Çıtakoğlu, N., 1943, "Coğrafyanın Bugünkü Anlamı" Ankara Üniversitesi Dil ve Tarih-

- Coğrafya Fakültesi Dergisi, C: I, S: 4, s. 63-67, Ankara.
- Darkot, B., 1949, "Profesör Celal Aybar" Türk Coğrafya Dergisi S: 11-12, s. 149-150, Ankara
- Darkot, B., 1951, "Türkiye Coğrafyasının Kuruluşuna Bir Bakış" İstanbul Üniversitesi Coğrafya Enstitüsü Dergisi, 1, s. 59-62, İstanbul
- Doğan, E., 1996, "Bir Bilim Adamı Olarak Sırrı Erinç" Bilim ve Teknik Dergisi, Sayı: 346, s. 75, Ankara.
- Doğanay, H., 1995, "Merhum Hocam Prof. Dr. Mecdi Emiroğlu Hakkında" Atatürk Üniversitesi Doğu Coğrafya Dergisi, S: 1, s. 4-27, Erzurum.
- Doğanay, H., 1995, "Cumhuriyetin 70. Yılında Atatürk Üniversitesi'nde Coğrafya Araştırmaları ve Eğitimi" Doğu Coğrafya Dergisi, Sayı: 1, s. 28-66, Erzurum,
- Doğaner, S., 2002, "Coğrafya'da Örnek Bir İnsan: Prof. Dr. Metin Tuncel" İstanbul Üniversitesi Edebiyat Fakültesi, Coğrafya Dergisi, Sayı: 10, s. 1-31, İstanbul.
- Doğaner, S., 2004, "Prof. Dr. Ümit Sergün'ün Anısına" Türk Coğrafya Dergisi S: 42, s. 1-10, İstanbul.
- Doğu, A. F., 1999, "Prof. Dr. Reşat İzbirak'ın Hayatı ve Eserleri" Ankara Üniversitesi Türkiye Coğrafyası Araştırma ve Uygulama Merkezi Türkiye Coğrafyası Dergisi, S: 7, s. 7-12, Ankara.
- Dölen, E., 2009, **Türkiye Üniversite Tarihi 1, Osmanlı Döneminde Darülfünun 1863-1922.** İstanbul Bilgi Üniversitesi Yayınları, İstanbul.
- Dölen, E., 2013, **İstanbul Darülfünun'unda Alman Müderrisler 1915-1918.** İstanbul Bilgi Üniversitesi Yayınları, İstanbul.
- Durak, T. A., 2010, **Oluş Dergisi Üzerine Bir İnceleme.** Gazi Üniversitesi Sosyal Bilimler Enstitüsü Basılmamış Yüksek Lisans Tezi. Ankara.
- Ekinci, D., 2011, "Hocam, Prof. Dr. Mehmet Yıldız Hoşgören" İçinde: Fiziki Coğrafya Araştırmaları, Sistematik ve Bölgesel, Prof. Dr. Mehmet Yıldız Hoşgören'e Armağan, Türk Coğrafya Kurumu Yayınları, Yayın No: 6, s. 17-27, İstanbul.
- Emiroğlu, M., 1980, "Prof. Dr. Danyal Bediz'in Yaşam Öyküsü" Ankara Üniversitesi Dil ve Tarih-Coğrafya Fakültesi, Coğrafya Araştırmaları Dergisi, Sayı: 9, s. 1-4, Ankara.
- Erinç, S., 1971, "2. Baskıya Önsöz" Hamit İnandık: Deniz ve Kıyı Coğrafyası (2. baskı), İstanbul Üniversitesi Coğrafya Enstitüsü Yay. No:47, İstanbul, s. 1-2.
- Erinç, S., 1973, "Cumhuriyet'in 50. Yılında Türk Coğrafyası" Cumhuriyet'in 50. Yılına Armağan, s. 113-168, İstanbul.
- Erinç, S., 1973, **Elli Yılda Coğrafya.** Başbakanlık Kültür Müsteşarlığı, Cumhuriyetin 50. Yıl Dönümü Yayınları No:11, Ankara.
- Erinç, S., 1977, "Bir Meslektaşın Ardından: Muzaffer Bener" İstanbul Üniversitesi Coğrafya Enstitüsü Dergisi S: 20-21, s. IX-X, İstanbul.
- Erinç, S., 1980, "Ord. Prof. Ahmet Ardel: Türk Coğrafyasına Katkıları" İstanbul Üniversitesi Coğrafya Enstitüsü Dergisi S: 23, s. 111-122, İstanbul.
- Erinç, S., 1990, "Ord. Prof. M. Besim Darkot Anısına" İstanbul Üniversitesi Deniz Bilimleri ve Coğrafya Enstitüsü Bülten, No: 7, s. 1-3, İstanbul.
- Erinç, S., 1997, "Coğrafya", İçinde: Cumhuriyet Döneminde Türkiye'de Bilim Sosyal Bilimler, s. 51-55, TÜBA Yayını, Ankara

- Erol, O., 1984, **Türkiye Yerbilimleri Bibliyografyası (1825-1980)**. Tübitak Yayınları No: 579, Türdok Seri No: 40, Ankara.
- Erol, O., 1993, "Geomorphology in Turkey" The Evolution of Geomorphology (Ed. H. J. Walker, W. E. Gabau) s. 447-455, Wiley.
- Erol, O., 1993, "Türkiye'de Jeomorfoloji" İçinde: Cumhuriyetin 70. Yılında Türkiye'de Bilim II. TÜBİTAK Bilim ve Teknik (Özel ek), s. 12-18, Ankara.
- Ertek, T. A., 2011, "Hasan Âli Yücel ve Birinci Coğrafya Kongresi", Aramızdan Ayrılışının 50. Yılında Hasan-Âli Yücel'den Günümüze Eğitim, Bilim, Kültür Politikaları Sempozyumu Bildirileri, s. 580-584, İzmir.
- Ertek, T. A., 2012, "Türkiye'de Jeomorfoloji Araştırmaları (1923-2010)", İçinde: Erdal İnönü, Türkiye'nin Yer Bilimleri Araştırmalarına Katkılarından Kesitler (1900-2010) Tarihsel Gelişim ve 1923-66 Dönemi İçin Bir Bibliyografya. Türkiye Bilimler Akademisi, Erdal İnönü Bibliyografyaları Sayı: 2, s. 240-252. Ankara.
- Ertek, T. A., 2016, "Prof. Dr. Ajun Kurter'in Biyografisi", İstanbul Üniversitesi Edebiyat Fakültesi Coğrafya Dergisi, S: 33, s. 1-3, İstanbul.
- Ertek, T. A., 2016, "Türkiye'de Jeomorfoloji Biliminin Tarihçesi (1915-2016)", İstanbul Üniversitesi Edebiyat Fakültesi Coğrafya Dergisi, S: 33, s. 5-19, İstanbul.
- Ertek, T. A., Özbakan, F., 2012, **Türk Coğrafya Kurumu Tarihçesi**. Türk Coğrafya Kurumu Yayınları: 7, İstanbul.
- Fischer, K., 1985, "Herbert Louis (1900-1985)" Die Erde 116, H. 4, s. 289-295
- Göney, S., 1985, "Yaş Haddinden Emekli Olması Münasebetiyle Hocamız Prof. Dr. İsmail Yalçınlar" İstanbul Üniversitesi Edebiyat Fakültesi Coğrafya Dergisi, S:1, s. 1-14, İstanbul.
- Göney, S., 1995, "Hocamız Prof. Dr. İsmail Yalçınlar'ın 60. Meslek Yılıını Doldurması Münasebetiyle" Türk Coğrafya Dergisi Sayı: 30, Numarasız giriş sayfası, İstanbul.
- Gözenç, S., Erel, T. L. Adatepe, F. M., 1992, **İstanbul Üniversitesi Deniz Bilimleri ve Coğrafya Enstitüsü (Yapı-Donanım ve Faaliyetler) 10. Yıl (1982-1992)**. İstanbul.
- Gümüşçü, O., 1996, "A.Ü. D.T.C.F. Coğrafya Bölümü Tarihi" Ankara Üniversitesi Dil ve Tarih-Coğrafya Fakültesi Coğrafya Araştırmaları Dergisi, S: 12, s. 161-177, Ankara.
- Gümüşçü, O., 1999, "Doç. Ferruh Ali Sanır (1907-1998)" Ankara Üniversitesi Türkiye Coğrafyası Araştırma ve Uygulama Merkezi Türkiye Coğrafyası Dergisi, Sayı: 7, s. 13-18, Ankara.
- Gümüşçü, O., 2010, "Osmanlılarda Coğrafya Bilimi" İçinde: Osmanlılarda Bilim ve Teknoloji (Editör: Yavut Unat), s. 593-646, Nobel Yayın Dağıtım, Ankara.
- Gümüşçü, O., Kodal, T., 2014, "Millî Mücadeleyi Destekleyen ve Bilinmeyen Bir Coğrafya Eseri: Anadolu" Erdem, Cilt 10, Sayı 52, s. 137-182, Ankara.
- Gümüşçü, O., Özur, N. K., 2016, "Türkiye'de Modern Coğrafyanın Kuruluşu ve Örgütlenmesi (1915-1941)" Atatürk Araştırma Merkezi Dergisi, Cilt: XXXII, Sayı: 93, s. 105-147, Ankara.
- Gürsoy, C. R., 1975, "Cumhuriyetimizin 50. Yılında Coğrafya ve Türk Coğrafya

- Kurumu" Türk Coğrafya Dergisi Sayı: 26, s. 1-3, İstanbul.
- Gürsoy, C. R., 1986, "Ord. Prof. Dr. Herbert Louis" 24 Temmuz 1986 tarihli Tercüman Gazetesi s. 2, İstanbul.
- Hütteroth, W., 1992, "Cumhuriyet Döneminde Coğrafya Biliminin Gelişmesine Dışarıdan Bir Bakış" Selçuk Üniversitesi Atatürk İlkeleri ve İnkılap Tarihi Araştırma ve Uygulama Merkezi Ata Dergisi, S: 2, s. 21-28, Konya.
- İzıbrak, R., 1976, "Türkiye'de Son Yarım Yüzyıl İçinde Coğrafya Alanında Gelişmeler" İçinde: DTCF 50. Yıl Konferansları, s. 29-44, Ankara.
- Kara, H., 1998, "Dil ve Tarih-Coğrafya Fakültesinin Kuruluşunun 60. Yıldönümünde Coğrafya Eğitimi" Türkiye'de Sosyal Bilimlerin Gelişmesi ve Dil ve Tarih-Coğrafya Fakültesi Sempozyumu Bildiriler, s. 315-324, Ankara.
- Kayan, İ., 2000, "Türkiye Üniversitelerinde Coğrafya Eğitimi: Amaç, Yeni Hedefler, Sorunlar ve Öneriler" Ege Coğrafya Dergisi S: 11, s. 7-22. İzmir.
- Kazancıgil, A., Vergili, A., 2002, "İstanbul Darülfünunu Edebiyat Fakültesi Mecmuası (İnceleme ve Dizin)" Türklük Bilimi Araştırmaları, TÜBAR, S: XII, s. 27-74. Ankara.
- Kocakuşak, S., 1992, "Emekli Hocamız Prof. Dr. Mecdi Emiroğlu ve Eserleri" Ankara Üniversitesi Türkiye Coğrafyası Uygulama ve Araştırma Merkezi, Türkiye Coğrafyası Dergisi, Sayı: 1, s. VII-X, Ankara.
- Koçman, A. 1998, "Cumhuriyet Döneminde Türk Coğrafyası ve Hasan Âli Yücel" Doğumunun 100. Yılında Hasan-Âli Yücel Sempozyumu Bildirileri, s. 137-140. İzmir.
- Koçman, A., 1999, "Cumhuriyet Döneminde Yüksek Öğretim Kurumlarında Coğrafya Öğretimi ve Sorunları" Ege Coğrafya Dergisi S: 10, s. 1-14. İzmir.
- Koçman, A., 2000, "Prof. Dr. Ahmet Necdet Sözer'in Meslek Yaşamı ve Türkiye Coğrafyasına Katkıları" Ege Coğrafya Dergisi, S: 11, s. 1-5, İzmir.
- Köksal, A., 1993, "Prof. Cemal Arif Alagöz'ün Hayatı" Ankara Üniversitesi Türkiye Coğrafyası Araştırma ve Uygulama Merkezi, Türkiye Coğrafyası Dergisi, Sayı: 2, s. VII-XII, Ankara.
- Köksal, A., 1996, "Prof. Dr. H. Hilmi Karaboran'ın Hayatı" Ankara Üniversitesi Dil ve Tarih-Coğrafya Fakültesi, Coğrafya Araştırmaları Der. S: 12, s. 1-5, Ankara.
- Kreiser, K., 1999, "Batıdan Bilgi Transferinde Üç Örnek Bilim Dalı, Üç Yöntem: Zooloji, Kimya, Coğrafya" Osmanlılar, Cilt: 8, s. 631-636, Yeni Türkiye Yayınları, Ankara.
- Kurter, A., 1985, "Deniz Bilimleri ve Coğrafya Enstitüsü Çalışmaları" İstanbul Üniversitesi Deniz Bilimleri ve Coğrafya Enstitüsü Bülten N: 2, s. 155-157, İstanbul.
- Kurter, A., 1985, "Sırrı Erinç'in Öyküsü" İstanbul Üniversitesi Deniz Bilimleri ve Coğrafya Enstitüsü Bülteni, N: 2, s. 3-10, İstanbul.
- Kurter, A., 1988, "Tunçdilek'in Ardından" İstanbul Üniversitesi Deniz Bilimleri ve Coğrafya Enstitüsü Bülteni, Sayı: 5, s. 9-11, İstanbul.
- Kurter, A., 1996, "Sırrı Erinç'in Öyküsü" Bilim ve Teknik Dergisi, Sayı: 346, s. 74, Ankara.
- Lök, A., 2000, "Tarihçinin Mutfağı; Erol Tümertekin: Tarih ve Coğrafya" Toplumsal Tarih Dergisi, Sayı: 13 (77), s. 40-42, İstanbul.

- Mc. Donald, J. G. 1982, "William John McCallien", Royal Society of Edinburgh Yearbook, s.49-50.
- Orhan, F., 2015, "Prof. Dr. Hayati Dağınay'ın Özgeçmişini" İçinde: Coğrafya'ya Adanmış Bir Ömür Prof. Dr. Hayati Doğanay (Ed. S. Zaman, O. Coşkun), (e-kitap) s. 1-8, Atatürk Üniversitesi Yay. No: 1056, Pegem Akademi Yayıncılık, Ankara.
- Orhan, F., 2015, "Prof. Dr. Hayati Doğanay'ın Özgeçmiş ve Eserleri" Doğu Coğrafya Dergisi Cilt 20, Sayı 33, Numarasız dokuz sayfa, Erzurum.
- Özçağlar, A., 1998, "A.Ü. Dil ve Tarih-Coğrafya Fakültesi Türkiye Coğrafyası Anabilim Dalı'nın Kuruluşu, Gelişmesi ve Faaliyetleri" İçinde: DTCF'nin Kuruluşunun 60. Yıl Dönümü, s. 343-351, Ankara.
- Özçağlar, A., 2015, "2010 Yılında Emekli Olan Hocamız Prof. Dr. Mesut Elibüyük" Coğrafi Bilimler Dergisi 13 (1), s. 61-68. Ankara.
- Özey, R., 1998, **Türkiye Üniversitelerinde Coğrafya Eğitimi ve Öğretimi**. Öz Eğitim Yayınları, İstanbul.
- Özgüç, N., 1994, "Tümertekin, Erol" Dünden Bugüne İstanbul Ansiklopedisi, Cilt: VII, s. 308, İstanbul.
- Özgüç, N., 2006, "Prof. Dr. Erol Tümertekin" İçinde: İnsan ve Mekan Prof. Dr. Erol Tümertekin'e 80. Yıl Armağanı. (Hazırlayanlar: N. Özgüç, A. N. Timor), s. 1-18 İstanbul.
- Öztürk, K., 1951, "Faik Sabri Duran'ı Anarken" Coğrafya Dünyası Dergisi, Sayı: 3, s. 218, 282, İstanbul.
- Sever, R., 2009, "Her Yönüyle Bir Eğitim Gönüllüsü, Otuzuncu Akademik Yılında Prof. Dr. Hayati Doğanay" Doğu Coğrafya Dergisi Cilt 14, Sayı 21 s. 1-33, Erzurum.
- Sırakaya, N., 1995, "Emekli Hocamız Prof. Dr. Aydoğan Köksal" Ankara Üniversitesi Türkiye Coğrafyası Araştırma ve Uygulama Merkezi Türkiye Coğrafyası Dergisi, Sayı: 4, s. 103-105, Ankara.
- Sözer, A. N., 1985, "Prof. Dr. İsmail Yalçınlar'ın Meslek Yaşamı ve Türkiye Jeolojisi ile Fiziki Coğrafyasına Katkıları" Ege Coğrafya Dergisi, Sayı: 3, s. 1-15, İzmir.
- Sözer, A. N., 1993, "Herbert Louis'nin 'Landeskunde der Türkei' Adlı Yapıtı Üzerine Bazı Düşünceler ve Notlar" Ege Coğrafya Dergisi, Sayı: 7, s. 1-12, İzmir.
- Sür, Ö., 1999, "Kıymetli Hocamız Reşat İzbırak" Ankara Üniversitesi Türkiye Coğrafyası Araştırma ve Uygulama Merkezi Türkiye Coğrafyası Dergisi, Sayı: 7, s. 1-2, Ankara.
- Süslü, A. 1986, **Dil ve Tarih-Coğrafya Fakültesinin 50 Yıllık Tarihi**. Ankara Üniversitesi Dil ve Tarih-Coğrafya Fakültesi Yayınları No: 355, Ankara.
- Şahin, C. 2001, **Türkiye'de Coğrafya Öğretimi (Sorunlar - Çözüm Önerileri)**. Gündüz Eğitim Yayıncılık, Ankara.
- Tan, G., 2002, "Coğrafya Hocamız Sırrı Erinç" Atlas, Aylık Coğrafya ve Keşif Dergisi, Sayı: 110, s. 138-146, İstanbul.
- Tandoğan, A., 1997, "Prof. Dr. Talip Yücel'in Hayatı ve Bilimsel Çalışmaları" Türk Kültürü Araştırmaları, Yıl: XXXIII/1-2, s. 3-14, Ankara.
- Tok, G., 1996, "Bir Bilim Adamının Coğrafyası: Sırrı Erinç" Bilim ve Teknik Dergisi, Sayı: 346, s. 70-78, Ankara.
- Tonbul, S., 1994, "Prof. Dr. H. Hilmi Karaboran Hocamızın Ardından (1940-1994)"

- Türk Coğrafya Dergisi Sayı: 29, s. 1-4, İstanbul.
- Tonbul, S., 1996, "Prof. Dr. H. Hilmi Karaboran'ın Hayat Hikâyesi ve Bilimsel Çalışmaları" Fırat Üniversitesi Sosyal Bilimler Dergisi C: 8, S: 1, s. 1-4, Elazığ.
- Trak, S., 1941, **Türkiye Hakkında Yazılan Coğrafya Eserleri Genel Bibliyografyası**. Ankara Üniversitesi Dil ve Tarih-Coğrafya Fakültesi Yayınlarından Coğrafya Serisi No: 1, Ankara.
- Trak, S., 1942, **Türkiye Coğrafya Eserleri Genel Bibliyografyası**. Ankara Üniversitesi Dil ve Tarih-Coğrafya Fakültesi Coğrafya Enstitüsü Neşriyatı No: 1, (İlaveli İkinci Basım) Ankara.
- Tuncel, M., 1991, "Ord. Prof. Dr. Besim Darkot: Hayatı ve Türkiye Coğrafyasına Katkıları" Atatürk Kültür, Dil ve Tarih Yüksek Kurumu, Coğrafya Araştırmaları Dergisi, Sayı: 3, s. 1-13, Ankara.
- Tuncel, M., 1992, "Coğrafya Dolu Bir Hayat: Ord. Prof. Dr. Besim Darkot" Türk Coğrafya Dergisi Sayı: 27, s. 1-14, İstanbul.
- Tuncel, M., 1993, "Darkot, Mehmet Besim" TDV İslam Ansiklopedisi Cilt: 8, s. 500-501, İstanbul.
- Tunçdilek, N., 1985, "Sırrı Erinc'e İthaf" İstanbul Üniversitesi Deniz Bilimleri ve Coğrafya Enstitüsü Bülteni, N: 2, Sayı: 2, s. 1, İstanbul.
- Tunçel, H., 1995, "Türk Coğrafya Kurumu Yayınları Bibliyografyası (1943-1975)'na Ek" Ankara Üniversitesi Türkiye Coğrafyası Araştırma ve Uygulama Merkezi Türkiye Coğrafyası Dergisi S: 3, s. 371-380, Ankara.
- Tunçel, H., 2014, "Türk Coğrafyacılarının Yayın Performansı Üzerine" İçinde: Bir Disiplinin İç Dünyası; Modern Türk Coğrafyası Üzerine Söyleşiler (Ed. E. Bekaroğlu, A. R. Özdemir). s. 365-381, İstanbul.
- Tunçel, H., 2015, "Coğrafyanın Yaylacılık Literatürü Üzerine Bir Değerlendirme" Yayla Kültürü ve Yaylacılık Sempozyumu (6-7 Kasım 2014, Bilecik), (Ed. H. Tunçel) s. 5-26, Bilecik Şeyh Edebali Üniversitesi, Sempozyum ve Konferanslar Serisi: 8, İstanbul.
- Tunçel, H., 2016, "Coğrafya'da Yaylacılık Araştırmaları" İçinde: Bir İnsan-ı Selim, Prof. Dr. Azmi Özcan'a Armağan (Ed. R. Arıkan, H. Demiryürek), Lotus Yayınevi No: 95, s. 443-469, İstanbul.
- Tunçel, H., Üççam., D. 2000, "Türk Coğrafya Kurumu Meslek Haftaları" Fırat Üniversitesi Sosyal Bilimler Dergisi, C: 10, S: 2, s. 231-251. Elazığ
- Tunçel, H., Yiğit, A., ve Çelikbağ, S., 2010, **Türkiye Coğrafya Bibliyografyası, Kitaplar ve Makaleler**. Bilecik Üniversitesi Yayınları No: 2, ISBN 978-605-61571-1-0, ANKARA.
- Turoğlu, H., 2007, "Prof. Dr. Mehmet Ardos (25 Eylül 1939-16 Mayıs 2007)" Türk Coğrafya Dergisi Sayı: 48, s. 1-17. İstanbul.
- Tümertekin, E., 1971, "Türkiye'de Beşeri Coğrafyanın Gelişmesi" İçinde: Türkiye Coğrafi ve Sosyal Araştırmalar, s. 1-16, İstanbul.
- Tümertekin, E., 1980, "Türkiye Beşeri Coğrafyasında Ord. Prof. Ali Tanoğlu'nun Yeri" İstanbul Üniversitesi Coğrafya Enstitüsü Dergisi Sayı: 23, s. 97-109, İstanbul.
- Tümertekin, E., 1998, "Beşeri Coğrafya" Cumhuriyet Döneminde Türkiye'de Bilim: Sosyal Bilimler-II, s. 187-215, TÜBA Yayını, Ankara.

- Unat, F. R., 1943, "Memleketimizde Bir Coğrafya Cemiyeti Kurma İstekleri ve Teşebbüsleri" Türk Coğrafya Dergisi S: I, s. 16-22, Ankara.
- Unat, F. R., 1945, "Faik Sabri Duran" Aylık Ansiklopedi, C: 2, s. 427, İstanbul.
- Wardenga, U., 2007, "Beobachtung ist die Grundlage der Geographie!" Herbert Louis als Länderkundler, Kartograph und Geomorphologe", In: Mitteilungen der Geographischen Gesellschaft in München 89, s. 103-133
- Yalçınlar, İ., 1987, "Prof. Dr. Cevat Rüştü Gürsoy (1917-1986)" 1 Temmuz 1987 tarihli Tercüman Gazetesi. İstanbul.
- Yalçınlar, İ., 1993, "Profesör Cemal Arif Alagöz (1902-1991) Hayatı ve Mesleki Çalışmaları" Türk Coğrafya Dergisi Sayı: 28, s. 1-15, İstanbul.
- Yalçınlar, İ., 1997, "Osman Sami Öngör (1915-1996) Hayatı ve Meslek Çalışmaları" Türk Coğrafya Dergisi Sayı: 32, s. 405-406, İstanbul.
- Yalçınlar, İ., 1997, "Prof. Dr. Talip Yücel" Türk Kültürü Araştırmaları, Yıl: XXXIII/1-2, s. 309-310, Ankara.
- Yiğit, A., 1996, "Kuruluşundan Günümüze Fırat Üniversitesi Fen-Edebiyat Fakültesi Coğrafya Bölümü" Fırat Üniversitesi Sosyal Bilimler Dergisi, C: 8, Sayı: 1, s. 379-388, Elazığ.
- Yücel, T., 1994, "Coğrafya Alimi Prof. Dr. Cemal Arif Alagöz'ün Ardından" Türk Kültürü Dergisi, S: 372, s. 206-209, Ankara.

<http://www.profususufdonmez.com/> (Son erişim Ekim 2017)

[https://de.wikipedia.org/wiki/Erich\\_Obst](https://de.wikipedia.org/wiki/Erich_Obst) (Son erişim Ekim 2017)

Ali Yiğit kişisel arşivi,

Harun Tunçel kişisel arşivi,



## YAZARLAR HAKKINDA

### Ali YİĞİT

1963'de Afyon-Bolvadin Kemer kaya'da doğan Ali Yiğit, lisans eğitimini Atatürk Üniversitesi'nde, yüksek lisansını Ankara Üniversitesi'nde, doktorasını ise Fırat Üniversitesi'nde tamamlamıştır. 1985'de Yozgat Yenifakılı'da coğrafya öğretmeni olarak göreve başlamış, 1987 yılında Fırat Üniversitesi Sosyal Bilimler Enstitüsüne araştırma görevlisi olarak atanmış 1995 yılında yardımcı doçent olmuştur. 2003-2012 yılları arasında Sakarya Üniversitesi'nde çalışan Yiğit, 2012'de Bilecik Şeyh Edebali Üniversitesi Fen Edebiyat Fakültesi Coğrafya Bölümüne geçmiştir. Halen aynı bölümde öğretim üyesi, Bölüm Başkan Yardımcısı ve Türkiye Coğrafyası Anabilim Dalı Başkanı görevlerinde bulunmaktadır. Daha önce de, Fırat Üniversitesi'nde Anabilim Dalı Başkanlığı, Bölüm Başkan Yardımcılığı ve Sosyal Bilimler Enstitüsü Müdür Yardımcılığı, Sakarya Üniversitesi'nde de Anabilim Dalı Başkanlığı görevlerinde bulunmuştur. Türk ülkeleri, Türkiye'nin bölgeleri, bölge analizleri, bölgesel coğrafyanın ilke ve yöntemleri ile coğrafya tarihi ve felsefesi konularında çalışmalar yapan Ali Yiğit'in, ulusal ve uluslararası 30 kadar bildiri ve makalesinin yanında, tamamlanmış 4 tane projesi ile yayınlanmış 7 tane kitap ve kitap bölümleri vardır.

### Harun TUNÇEL

1962 yılı Ankara doğumlu olan Harun Tunçel, lisans ve lisansüstü eğitimini Ankara Üniversitesi'nde tamamlamıştır. 1988 yılında Dil ve Tarih-Coğrafya Fakültesi'nde araştırma görevlisi olarak göreve başlamış, 1995 yılında yardımcı doçent olarak Fırat Üniversitesi'ne geçmiştir. 2004 yılında bu üniversitede doçent olan Tunçel, 2009 yılında Bilecik Şeyh Edebali Üniversitesi'nde profesörlüğe atanmıştır. Fırat Üniversitesi'nde Beşeri Coğrafya Anabilim Dalı Başkanlığı, Sosyal Bilimler Enstitüsü Müdür Yardımcılığı, Doğu Anadolu Araştırma Uygulama Merkezi Müdürlüğü, Stratejik Planlama Kurul üyeliği gibi görevler üstlenmiştir. 2009-2016 döneminde Bilecik Şeyh Edebali Üniversitesi Fen Edebiyat Fakültesi'nde Dekan ve 2013-2016 yılları arasında da Rektör Yardımcısı olarak görev yapmıştır. Zihin haritaları, kentsel mekânın algılanması, yer adları, yaylacılık ve coğrafya tarihi konularında çalışmalar yapan yazarın, ulusal ve uluslararası 70 kadar bildiri ve makalesinin yanında, yurtiçi ve yurtdışı çeşitli kurumlara sunulmuş, tamamlanmış on kadar projesi ile yayınlanmış kitap ve kitap bölümleri vardır.









**Türk Coğrafya Kurumu Derneđi**

Büyük Reşit Paşa Cad. No: 44

Laleli - İstanbul

[www.tck.org.tr](http://www.tck.org.tr)

[info@tck.org.tr](mailto:info@tck.org.tr)

